GUIDE TO EATING ONTARIO SPORT FISH

1997-1998



SH
572
O57
G85
1997-8

c.1
a aa

Ontario

Please note that at certain locations, consumption advice may be given for some species, or species at lengths which are not legal to possess under the Ontario Fisheries Regulations. Anglers should check the latest "Ontario Sport Fishing Regulations (Summary)" to ensure that the particular waterbody is open to fishing or that all fish which are kept are legal to possess. These publications are available from the Ministry of Natural Resources Information Centre (MacDonald Block, room M1-73, 900 Bay St., Toronto, Ontario, M7A 2C1), the local office of the Ministry of Natural Resources, and from fishing licence issuers.

Consumption advice symbols table

Fish symbol	Consumption advice (meals/month)
	consumption up to eight meals/month *
4	consumption restricted to four meals/month
2	consumption restricted to two meals/month
1	consumption restricted to one meal/month
	no consumption advised

* Many fish in the category can be safely consumed much more frequently than eight meals/month (see section To whom does this guide apply?).

It is strongly recommended that, in addition to the advice provided above, women of childbearing age and children under 15 not eat fish in the 1 category (see section Advice for women of childbearing age and children).

A meal is considered to be 227 grams (eight ounces)

Contaminants analysed

The number beside the fish species name identifies the contaminant or group of contaminants for which the fish was tested:

1 Mercury
2 Mercury, PCBs, mirex and pesticides
3 PCBs, mirex and pesticides
4 Mercury, PCBs and mirex
5 Mercury, other metals, PCBs, mirex and pesticides
6 Mercury, other metals
7 Dioxins and furans
8 Mercury, PCBs, mirex, pesticides, chlorinated phenols and chlorinated benzenes
9 Polynuclear aromatic hydrocarbons (PAHs)

Please see page 3 for the key to using the guide tables. A location index is on page 154 .

Copyright Provisions and Restrictions on Copying:

This Ontario Ministry of the Environment work is protected by Crown copyright (unless otherwise indicated), which is held by the Queen's Printer for Ontario. It may be reproduced for non-commercial purposes if credit is given and Crown copyright is acknowledged.

It may not be reproduced, in all or in part, for any commercial purpose except under a licence from the Queen's Printer for Ontario.

For information on reproducing Government of Ontario works, please contact ServiceOntario Publications at copyright@ontario.ca

Guide to Eating Ontario Sport Fish

1997-1998

Nineteenth Edition, Revised

Ontario

© 1997, Queen's Printer for Ontario
This book may be reproduced for non-commercial purposes with appropriate attribution.
ISSN 0826-9653

A limited number of copies of this book are available from:
Public Information Centre
Ministry of Environment and Energy
135 St. Clair Ave. West
Toronto, Ontario M4V 1P5

Distributed free of charge

PIBS 590B07

Cover illustration by Curtis Atwater

PRINTED ON RECYCLED PAPER
IMPRIMÉ SUR DU PAPIER RECYCLÉ

Contents

Changes to 1997 guide	1
Changes initiated in the 1995 guide	1
The basis for fish consumption advisories	2
How to use the guide	2
The sport fish contaminant monitoring program	5
Selection of locations for testing	5
Selection of fish species for testing	5
Collection of fish for testing	6
Retesting of locations	6
Testing of fish	6
Preserving and preparing your fish for cooking	6
How to release fish	7
Fish Parasites	7
Tumors in fish	8
Contaminants in fish	9
Inorganic substances	9
Industrial organic chemicals	9
Pesticides	10
Dioxins and Furans	10
Other contaminants	11
Causes of fish consumption advisories	11
Trends in contaminant levels	12
Southern Ontario tables	14
Northern Ontario tables	58
Great Lakes tables	128
Location index	154
Fish identification	158
Fish names	166
Addresses	168
Consumption advice symbols	Inside cover

Preface

It is recommended that both new and long-term users of the guide carefully read over the text before proceeding to the consumption tables.

This 19th edition of the *Guide to Eating Ontario Sport Fish* gives consumption advice for sport and game fish found at more than 1600 locations in the province.

The guide is published every other year. In alternate years, any major changes in consumption advice are made public by the Ministry of Environment and Energy through the Public Information Center. The media is also notified. Any consumer with questions on the status of any specific consumption advisory should call the Sport Fish Contaminant Monitoring Program number at (416) 235-6220 or 1-800-820-2716.

The 1997 *Guide to Eating Ontario Sport Fish* is the work of scientists and technicians with the ministries of Environment and Energy and Natural Resources.

Staff at the Ministry of Natural Resources collect the fish and send them to the Ministry of Environment and Energy laboratory in Toronto where they are analyzed for a variety of substances, including mercury, PCBs, mirex, DDT and dioxins. The results are used to develop the tables in this guide which give size-specific consumption advice for each species tested from each location. This advice is based on health protection guidelines developed by Health Canada.

Fish collection and testing is a continuing program. Available resources are balanced between testing new lakes and rivers and retesting those locations where changes in contaminant levels may be occurring. By testing the same fish species at the same location over a period of years, the effectiveness of pollution control action can be determined.

To report pollution or fish kills, contact the nearest office of the Ministry of Environment and Energy listed on page 168 of this book.

Anyone requiring information on angling regulations, limits of catch or open seasons should obtain a copy of the publication *Ontario Sport Fishing Regulations*. This is available from any office of the Ministry of Natural Resources listed on page 168.

To obtain detailed data for a specific location tested under the sport fish contaminant monitoring program or further information on the results in this and previous guides, contact:

Sport Fish Contaminant Monitoring Program
Ministry of Environment and Energy
Environmental Monitoring and Reporting Branch
125 Resources Rd.,
Etobicoke, Ont., M9P 3V6
Telephone (416) 235-6220
or 1-800-820-2716

Changes to 1997 guide

The consumption advice for several major rivers, including the Grand and Rideau rivers, has now been provided in blocks, each consisting of several adjacent locations listed in previous guides. The boundaries of the blocks were determined using methods similar to those used for delineating the Great Lakes' blocks.

Consumption advice for several large lakes, such as Lake Nipissing, Lake Nipigon and Lake of the Woods, has been reduced from several locations within a lake to one location for the entire lake. This was done where it was found that the contaminant levels for all fish of a given size and species were similiar throughout the lake.

A section has been added at the end of the front text in response to questions posed by many guide users regarding which contaminants cause consumption restrictions at different locations in the province.

Changes initiated in the 1995 guide

A number of changes were made to the 1995-96 guide including new Great Lakes consumption advisory tables, new consumption advisory symbols and a revision of specific consumption guidelines. For those readers who did not have a 1995-96 guide or for those who are using this book for the first time, the major changes are described in the three sections below:

1. Great Lakes consumption advisory tables

Fish consumption advisory tables for the Great Lakes are now provided in blocks or regions, each consisting of several adjacent locations listed in previous guides. Contaminant levels for all fish of a given size and species should be similar throughout a block.

The boundaries of the blocks were established in consultation with fisheries biologists familiar with local fish populations and after comparing contaminant levels in fish from several adjacent locations. If minor differences were found in contaminant levels in fish within a block, the most contaminated fish were used to set the consumption advisory for the block. Separate consumption advice is provided for localized areas within a block where the fish community or the contaminant levels are different from the remainder of the block.

Periodic testing will be undertaken at several locations within a block to ensure that there are no major differences in contaminant levels within a block. Detailed maps and written descriptions of the blocks are provided at the front of each of the Great Lakes' tables.

2. Consumption advisory tables

The spotted, striped and half-black fish symbols from previous guides have been replaced with circles containing the number of meals of the fish that can be consumed in a month. The clear fish symbol and all-black symbol have been retained. The clear fish symbol has been redefined from "unrestricted consumption" to "consumption up to eight meals/month". The all-black symbol, representing "no consumption", remains the same.

The consumption advice for fish contaminated with mercury is identical to previous guides. Only the appearance of the symbols has changed. Spotted fish have been replaced with a circle and number 4 and striped fish with a circle and number 2.

Formerly, contaminants other than mercury had only two consumption categories; fish were either acceptable for unlimited consumption which was represented by a clear fish symbol, or were restricted for consumption (to one or two meals per month) and represented by a half-black symbol. The restricted

consumption level was formerly set at the federal guideline for the commercial sale of fish. The first level of consumption restriction is now more stringent than the federal guideline for the commercial sale of fish. The methodology currently used to set the consumption advisories is described below under **The basis for fish consumption advisories**.

At some locations, consumption advisories will be in effect for smaller sizes of fish than in previous guides. In most cases this reflects the changes in guidelines and methodology rather than an increase in contaminant levels.

3. Revision of specific guidelines

Health Canada continually reviews toxicological information and when necessary, revises guidelines. In the 1995 issue of the guide there were significant changes for mirex and toxaphene. Mirex and toxaphene limit the consumption of many fish in lakes Ontario and Superior respectively. See the section on **Contaminants in fish** for a description of these two contaminants.

The basis for fish consumption advisories

Fish consumption advisories are based on guidelines developed by Health Canada. Health Canada, through research and review of toxicological data, has established a safe dose for an extensive list of contaminants. This amount is referred to as a tolerable daily intake. It is then determined what proportion of the tolerable daily intake can come from each of the environmental pathways (e.g. air, water, different types of food) including sport fish consumption.

A series of estimates and calculations are then done to determine if fish are suitable for consumption. Fish having no consumption restrictions (clear fish symbol) have very low contaminant levels. If eight meals of these fish were consumed per month an individual's tolerable daily intake would not be exceeded for any contaminant.

Conversely, fish having a total consumption restriction (black fish symbol) have high contaminant levels and the consumption of one meal per month of these fish would result in an individual exceeding their tolerable daily intake for one or more contaminants.

The consumption advisories in the categories in between the clear fish symbol and the black fish symbol are derived to ensure that an individual's tolerable daily intake would not be exceeded for any contaminant.

Please note that laboratory analyses are carried out on the lean, dorsal, skinless, boneless muscle tissue of the fish and the consumption guidelines are based on the results from this portion. Other parts of the fish - the whole fish, fish steaks or belly fat - may contain higher concentrations of organic contaminants such as PCBs, mirex, DDT or dioxins and furans as these contaminants are attracted to fatty tissue. It is therefore recommended that only skinless, boneless fillets of sport fish be consumed.

How to use the guide
To whom does this guide apply?

The advice in this guide is designed to apply to anglers (and their families) who consume moderate quantities of fish. The consumption advice will protect individuals who follow the advice in the guide and consume no more than eight meals of the fish they catch per month.

Many of the fish in the consumption up to eight meals/month category have very low contaminant levels and can be safely consumed much more frequently than eight times/month. The choice of eight meals/month as the maximum recommended consumption level was based on the results of questionnaires which indicated that most anglers do not consume sport fish more frequently than this. Anyone who consumes sport fish more

frequently than this is advised to contact the sport fish contaminant monitoring program at the number given in the preface.

Advice for women of childbearing age and children

Health Canada guidelines have been developed to protect the health of everyone, including the most sensitive individuals. Generally the most sensitive individuals are considered to be pregnant women and children. Consequently the sport fish consumption guidelines should also protect these sensitive individuals.

However, as an added level of precaution, the guide strongly recommends that women of childbearing age (women who are pregnant, intending to become pregnant or are breast-feeding mothers) and children under 15 not consume any fish in the one meal/month (①) category, as well as the category.

Key to using the guide tables

The guide provides sport fish consumption advice based on the level of contaminants found in fish according to their species, length and location.

The water body names and locations were obtained from the Gazetteer of Canada (Ontario). The location description includes latitude and longitude, enabling anglers to refer to the Ontario Official Road Map (which is marked accordingly) to determine the general location of the body of water. Larger scale topographical maps can then be used if necessary to pinpoint the exact location. An alphabetical listing of all locations tested is contained in the index.

The following is a key to the various components of the tables, using a simulated example called Deep Lake.

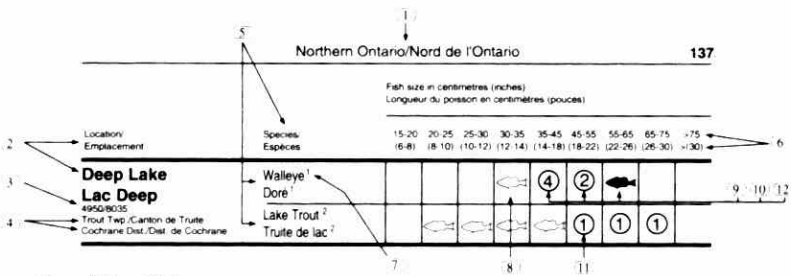

Location identifiers

1. The tables are divided into three sections by region: Southern Ontario, Northern Ontario and the Great Lakes, as noted at the top of each page.
2. The name of the location sampled.
3. The latitude and longitude of the location.
4. The township, county or territorial district of the location.

Fish species tested

5. The species tested are usually those species that are most likely to indicate elevated levels of contaminants or the most popular species found there (see section **Selection of fish species for testing**).

Fish length

6. The total length of the fish is measured, from the tip of the nose to the tip of the tail. The fish length is expressed in the tables in both centimetres and, in brackets, inches.

Contaminants analysed

7. The number identifies the contaminant or group of contaminants for which the fish was tested:

1 Mercury
2 Mercury, PCBs, mirex and pesticides
3 PCBs, mirex and pesticides
4 Mercury, PCBs and mirex
5 Mercury, other metals, PCBs, mirex and pesticides
6 Mercury, other metals
7 Dioxins and furans
8 Mercury, PCBs, mirex, pesticides, chlorinated phenols and chlorinated benzenes
9 Polynuclear aromatic hydrocarbons (PAHs)

The fact that fish were tested for a particular group of contaminants does not mean that the fish will contain all of these contaminants. For example, fish analysed for contaminant group 2 may contain only mercury and not PCBs, mirex or pesticides.

In a number of locations, particularly at inland locations, fish are analysed only for mercury as this is likely to be the only contaminant to cause consumption restrictions.

Fish consumption symbols

The following consumption symbols are based on Health Canada consumption guidelines for the intake of various contaminants tested in sport fish by the program as described on page 9. The restricted symbols have changed from previous guides and now indicate the maximum number of meals per month which are advised for consumption.

8 Consumption of no more than eight meals per month is advised.

9 ④ consumption of these fish is restricted, with no more than four meals per month advised.

10 ② consumption of these fish is further restricted, with no more than two meals per month advised.

11 ① consumption of these fish is restricted such that only one meal per month is advised. It is recommended that women of childbearing age and children under 15 not consume any of these fish.

12 none of these fish should be consumed.

• Please note that a meal is considered to be 227 grams (eight ounces) for an average-sized adult (60 kg), more for larger individuals, and less for smaller individuals.

Example:
An angler catches a 40 cm (16 inch) walleye from Deep Lake and wants to determine the suitability of that fish for consumption. The angler should:

- Find Deep Lake in the guide tables

Species/ Espèces	15-20 (6-8)	20-25 (8-10)	25-30 (10-12)	30-35 (12-14)	35-45 (14-18)	45-55 (18-22)	55-65 (22-26)	65-75 (26-30)	>75 (>30)
Walleye Doré					④	②			

- Note that the symbol given for walleye in the 35-45 cm (14-18 in) range is ④
- The consumption advice symbols indicate four meals per month of that fish may be consumed.

Consuming fish from several locations or consumption categories

Fish (other than those in the "no consumption" ( ) category) can be consumed from several different locations or consumption categories during a month. Advisable consumption can be best understood by converting the meals from the different categories to a percentage of your monthly total of 100 per cent (see the table below).

Advisory category	% each meal represents of monthly total
8	12.5%
4	25%
2	50%
1	100%

As an example, if you consume four meals/month of the "8" category, this would be 50 per cent (four times 12.5 per cent) of your monthly total. This would allow for two meals of fish from the "4" category (two times 25 per cent) or one meal from the "2" category (one times 50 per cent) to complete the 100 per cent total for each month.

The sport fish contaminant monitoring program

Selection of locations for testing

With over 250,000 lakes, innumerable rivers and streams and many local areas in the Great Lakes, it would not be practical or economical to test fish from every water body.

A location may be selected for testing for one or more of the following reasons:

- It is a popular angling area.
- There is a known or suspected source of pollution nearby.
- It is a major source of food for local inhabitants (usually lakes in the vicinity of Native reserves).
- It is being opened for recreational development.
- It is part of a monitoring program for long-term studies of contaminants in fish. The selection of testing sites is an ongoing process and public input is welcomed.

Selection of fish species for testing

Most lakes and rivers contain a variety of fish species. When selecting appropriate species for contaminant testing, the fact that not all species accumulate a particular contaminant at the same rate has to be taken into account.

Therefore, one kind of fish of a certain size may have a much lower contaminant concentration than another species of the same size. This is due to the fact that different fish feed on different things, prefer different habitats, grow at different rates and are physiologically different.

For example, walleye (yellow pickerel) and northern pike are likely to contain higher levels of mercury than whitefish of the same size since walleye and pike are top predators, feeding on smaller fish which may also contain elevated mercury levels.

Whitefish, on the other hand, feed lower down in the food chain, on aquatic insects and invertebrates which contain less mercury than do small fish.

Therefore, when testing fish for mercury in a specific area, the practice is initially to select those species which are top predators, as they will indicate the highest mercury levels likely to be found. If low levels of mercury are found in predators, the testing of other species may not be necessary.

In testing for organic contaminants such as PCBs and mirex, species with high fat levels, such as salmon, lake trout, smelt and perch, are selected since organic chemicals usually tend to accumulate in fatty tissue.

Again, if these species do not contain excessive levels of organic contaminants, then less fatty species from the same location may not have to be tested.

Collection of fish for testing

The fish are collected by Ministry of Natural Resources staff using various netting methods. Whenever possible, the selection includes 20 fish of each species with lengths and weights representative of the size range of that species in the locations being tested. The length, weight and sex of each fish collected are recorded. A boneless, skinless fillet of dorsal muscle flesh is removed from the fish (see illustration), packaged and frozen for shipment to the Ministry of Environment and Energy laboratory in Toronto.

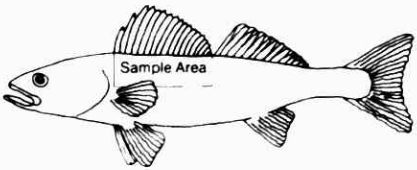

Retesting of locations

Since the mid-1970s the sport fish contaminant monitoring program has continued to add new locations each year.

As well as adding new locations, the program incorporates into its schedule the retesting of lakes and rivers where this is warranted. In areas remote from human activity, where fish are relatively unaffected by pollution, any consumption restrictions are usually limited to elevated mercury levels in the larger and older predatory species such as walleye and northern pike. The source of mercury in these areas is largely natural and does not change much over time: therefore, concentrations in fish do not change substantially.

However, in areas affected by human sources of pollution, the number of possible contaminants may be much larger and the levels found in fish can be significantly affected by changes in the levels of pollution.

Retesting locations are divided into three general groups:

- Areas where contaminant levels for one or more pollutants are either unusually elevated or change substantially. These locations are retested every one to three years, depending on their angling popularity or whether they are a major food source for local inhabitants.
- Areas which show no signs of substantial changes in contaminant levels but which are very popular angling areas.These locations are retested at least every five years.
- All other areas – usually relatively remote locations with no major sources of pollution nearby and no indication of changing contaminant levels in fish. These locations are retested as available resources permit, approximately every 10 years.

Testing of fish

A boneless, skinless dorsal fillet sample not only provides the most consistent test results, but is also the best edible portion of most sport fish.

The fish tissue is analysed for contaminants at the Ministry of Environment and Energy's laboratory using a variety of methods depending on the particular contaminant.

Preserving and preparing your fish for cooking

If you decide to keep and eat your catch, you should keep it in the best possible condition until it reaches the table.

Freshly caught fish should be chilled on ice or in a refrigerator as soon as possible to avoid spoilage. Then, at the earliest opportunity, the fish should be cleaned, dressed and refrigerated or preserved for future use.

The following is one of the procedures commonly used for gutting, filleting and skinning fish:

- Slit open the belly from the vent (anal opening) forward to the head and remove the internal organs.
- Trim away the head and fins.
- Lay the fish on its side on a cutting board. With a thin sharp knife, cut through the skin and flesh just behind the head down to the backbone. Turn the knife blade along the backbone and, with a sawing motion of the blade, follow the backbone down to the tail, keeping as close to the backbone as possible.
- Repeat for the fillet on the other side of the fish.
- Laying each fillet skin-side down on the board, remove the rib bones by inserting the knife blade just under the ribs and separating them from the fillet with as little flesh left on them as possible. Trim away the pelvic fin and any belly fat from the ventral portion of the fillet.
- Lay the fillets skin-side down and, starting at the tail with the knife blade parallel to the skin and as close to it as possible, slice forward with a sawing motion to separate the skin from the fillet. You are then left with skinless, boneless fillets. Wash in clean cold water and cook, refrigerate, freeze or preserve as desired.

How to release fish

A number of anglers fish for the "thrill of the catch", and release their fish to allow them to be caught again. If you decide not to keep a particular fish, here are some tips to apply to safely return the fish to the water:

1. Time is essential, so quickly play and release the fish. A fish played for too long will be too exhausted to recover. A fish hooked in deep water should be brought up slowly to prevent stress due to pressure and temperature changes.

2. Keep the fish in the water as much as possible, since fish out of water will suffocate. Do not allow the fish to flop on the ground or on the rocks. Just a few inches of water under a thrashing fish will act as a protective cushion.

3. Gentle handling of the fish is essential, and hands should be kept wet at all times while handling any fish. Do not put your fingers in the gills or in the eye sockets. Small fish should not be squeezed but should only be lifted by the lower lip. A net is helpful while handling fish, but keep it in the water.

4. Remove hooks quickly using longnosed pliers. If the fish is deeply hooked, cut the line and leave the hook in, as it will dissolve and will not harm the fish. Do not try to tear out hooks.

5. To revive an unconscious fish, hold it upright in the water heading upstream (if there is a current). Apply artificial respiration by moving the fish forward and backward so that water runs through the gills. It may take a few minutes for the fish to revive. When the fish does begin to struggle, release it.

Fish parasites

Anglers sometimes catch fish which contain worms, grubs, cysts or nodules in the flesh. When cleaning fish, anglers may notice worms in or around the intestines of the fish or fungus growths on the skin, fins or gills. These parasites are a normal part of the ecosystem in which the fish lives. While not aesthetically pleasing, the

edible portions containing parasites, if properly and thoroughly cooked, do not present a health hazard.

Some of the most commonly seen parasites associated with fish are black spot in bass and yellow perch; yellow grubs, leeches, lamprey, fish lice and gill flukes.

Tumors in fish

Occasionally, anglers catch fish with external growths, tumors, sores or other lesions. Such abnormalities generally result from viral or bacterial infections. Abnormalities in the liver or intestine are sometimes seen in coarse fish such as white suckers and brown bullheads, and can be caused by parasites or tumors. Concern about the potential effects of these diseases on the fish themselves and the possible role of pollution in causing tumors in some coarse fish has prompted ongoing investigations into these abnormalities. Growths on game fish caused by viruses include lymphocystis, dermal sarcoma and lymphosarcoma.

Lymphocystis, a viral disease affecting walleye and perch, is common throughout Canada. Viruses infect the fish's skin through contact with infected fish during the spring spawning run, forming pale or white cauliflower-like growths. Lymphocystis does not kill affected fish. Tagging studies have shown that these fish can lose the growths by the following spring.

Dermal sarcoma, another viral disease affecting walleye, is caused by viruses which infect cells and cause growths just under the skin. These growths can be removed by skinning the fish.

A recent study by the Ministry of Environment and Energy and the Ministry of Natural Resources has shown that walleye with external skin lesions such as lymphocystis and dermal sarcoma do not have higher contaminant levels than unaffected fish.

Lymphosarcoma is a viral disease affecting muskellunge and northern pike. This virus is transmitted at spawning, but the lesions caused by it can vary depending on the season and stage of the disease. In the spring, affected fish have thick white patches on their skin from which viruses are shed and these in turn infect other fish. Later in the year these patches may heal, forming blotchy red sores or even normal skin. The virus causing lymphosarcoma infects the white blood cells of the fish and can spread throughout the body during the summer or over several years. This disease can kill infected fish.

Coarse fish in various parts of the Great Lakes have been found to have lip and skin growths similar to human warts in appearance. Growths on coarse fish kept in the laboratory often disappear and new ones can develop very quickly, suggesting that viruses likely cause these tumors.

Studies on Canadian and American areas of the Great Lakes have found an increased rate of lip and skin growths on coarse fish captured in polluted areas; in some extremely polluted areas, liver and intestinal tumors have been found in these fish. Studies suggest that pollution may cause the liver tumors and may indirectly cause skin growths- warmer water often found in polluted areas attracts larger numbers of fish, thus increasing their risk of becoming infected with viruses. Considerable research, much of it being conducted or funded by the Ontario and Canadian governments, is being undertaken to determine whether pollution is a cause of these tumors.

While the appearance of viral or bacterial infections in fish is unsightly, there is no known health risk from consuming an infected fish that meets the consumption guidelines.

Contaminants in fish

There are many naturally occurring substances, such as mercury which, at levels normally found in air, water and food, pose no hazard to the environment or to human health. A number of synthetic substances, such as PCBs, mirex and dioxins, may also be found in the environment.

The following section describes some of the broad range of substances which may be tested for in Ontario sport fish. For more information on these substances and their health implications, please contact the office of the sport fish contaminant monitoring program at (416) 235-6220 or 1-800-820-2716.

Inorganic substances
Mercury

Mercury is a naturally occurring metal which is found in very low levels in air, water, rocks, soil and plant and animal matter.

At one time mercury was widely used in industry; however, government and industry took action to reduce its use in the late 1960s and early 1970s and mercury discharges from major industrial sources have been virtually eliminated, although some mercury still enters the aquatic environment through precipitation.

Mercury is attracted to particles in the water and settles to the bottom sediments where it can be converted by micro-organisms into methylmercury. Methylmercury is rapidly absorbed by a fish either directly from water passing over its gills or ingested with the organisms which form its diet. Since fish eliminate mercury at a very slow rate, concentrations of this substance gradually accumulate.

The mercury consumption guidelines developed for use by Ontario anglers are based on federal guidelines supplemented by recommendations from the World Health Organization and supported by medical evidence gained through the study of methylmercury poisoning epidemics in Japan and Iraq. Consumption restrictions for sport fish containing mercury begin at levels above 0.5 parts per million, with total restriction advised for levels above 1.5 parts per million.

Other metals

Copper, nickel, zinc, cadmium, manganese, chromium, arsenic and selenium are sometimes found in fish tissue but not at levels which would suggest a need for consumption restrictions.

Elevated levels of lead were detected in fish collected downstream from a tetraethyl lead manufacturing plant on the St. Lawrence River in 1983. Since this plant was shut down in 1985, lead levels have declined.

Industrial organic chemicals
Polychlorinated biphenyls (PCBs)

PCBs are a group of chlorinated organic compounds first commercially developed in the late 1920s. They are not formed naturally in the environment, so their presence can always be attributed to human activity.

PCBs persist for years in the natural environment and bioaccumulate readily in the aquatic ecosystem. As a result, top predator species of fish with a high fat content such as salmon and trout (but not usually walleye and pike which have a low fat content) have, in some Ontario waters, accumulated PCBs to levels which restrict consumption. PCBs have been banned in all new products and are now only found as an insulating fluid in existing closed electrical power transformers and capacitors. Strict regulations for the storage and disposal of PCBs and PCB-contaminated equipment minimize

the chance of further releases of PCBs into the environment and have resulted in declining levels of PCBs in the aquatic environment.

Consumption guidelines developed for use by Ontario anglers are based on tolerable daily intakes provided to the Ministry of Environment and Energy by Health Canada. Consumption restrictions for sport fish containing PCBs begin at levels of 0.5 parts per million, to total restriction advised for levels above 4.0 parts per million.

Mirex

Mirex is a chlorinated carbon compound that was used as a pesticide in the southern United States but never registered for such use in Canada.

Mirex has been detected in fish primarily from Lake Ontario. The sources were found to be a former processor of mirex in Niagara Falls, New York and a manufacturing plant in Oswego, New York. This problem is being addressed through the Niagara River Toxics Management Plan. In the environment, some mirex is modified and transformed into a similar compound called photomirex. The behaviour of mirex and photomirex in the aquatic environment is similar to that of PCBs in that they remain in the environment for a long time and have a high affinity for fats.

Consumption guidelines developed for use by Ontario anglers are based on Health Canada tolerable daily intakes. Consumption restrictions for sport fish begin at levels of 0.07 parts per million, to a total restriction advised for levels above 0.56 parts per million for the total of mirex and photomirex.

Pesticides
DDT

DDT, which was developed during World War II, gained widespread use as an insecticide for agricultural and public health purposes. DDT, like PCBs and mirex, is only slowly broken down in the natural environment.

However, levels of this substance in fish flesh have declined in the two decades since the use of DDT was severely restricted and today there are no cases where DDT is a consumption-limiting contaminant.

Toxaphene

Toxaphene is an insecticide that is extremely persistent in the aquatic environment. It was removed from general use in Canada in 1974 and restricted in the United States in 1982.

Health Canada has recently provided to the Ministry of Environment and Energy a tolerable daily intake for toxaphene. Consumption restrictions for sport fish containing toxaphene begin at levels above 0.2 parts per million, with total restriction advised at levels above 1.6 parts per million.

Toxaphene is found at levels which restrict the consumption of sport fish from Lake Superior and some parts of northern Lake Huron.

Other pesticides

As part of the sport fish contaminant monitoring program, a number of pesticides used widely in the past throughout North America are routinely analysed. These substances are hexachlorobenzene and the pesticides lindane, heptachlor, aldrin and chlordane. At sampling locations in Ontario they have not been detected at levels which would require any restrictions on the consumption of fish.

Dioxins and furans

Dioxins and furans are byproducts of several industrial processes and in some cases, incomplete combustion. They have never been intentionally manufactured.

Consumption advisories are based on Health Canada tolerable daily intakes. Although there are a total of 210 different dioxins and furans only 17 are toxic enough to be of concern. The Ministry of Environment and Energy monitors these 17 toxic forms of dioxins and furans in sport fish. The results for these 17 forms are multiplied by the equivalency factor to convert them into a number which represents the overall toxicity relative to the most toxic form of dioxins - 2,3,7, 8-TCDD.

Consumption restrictions for sport fish begin at levels of 10 parts per trillion, to total restriction advised for levels above 81 parts per trillion for toxicity equivalents of 2,3,7,8-TCDD.

Other contaminants

The sport fish contaminant monitoring program tests for all known substances for which there is a reasonable probability that levels of the substance in sport fish are of concern to the health of consumers.

Recently, in response to the change in Health Canada guidelines, the program added photomirex to the list of substances that are analyzed on a regular basis. Other substances recently added to the list include chlorinated phenols, chlorinated benzenes and polynuclear aromatic hydrocarbons (PAHs). Based on the results, these latter substances are only found occasionally in fish and at such low levels that they would not affect consumption.

Causes of fish consumption advisories

Although fish from many locations listed in the guide have been tested for a wide variety of contaminants, most of the consumption restrictions are caused by five contaminants or groups of contaminants. These five contaminants are mercury, PCBs, mirex, toxaphene and dioxins. The pie charts below illustrate the percentage of the consumption restrictions caused by each of the contaminants in the four Ontario Great Lakes and their connecting channels and inland locations.

Lake Superior consumption-limiting contaminants

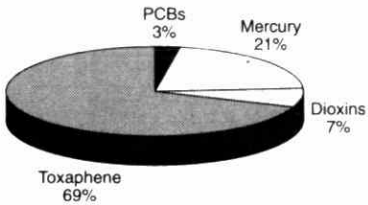

Consumption restrictions on lake trout, whitefish and chinook salmon are usually because of toxaphene, whereas consumption restrictions on northern pike and walleye are because of mercury. In total, 38 per cent of the advice given for sport fish from Lake Superior results in some level of consumption restriction.

Lake Huron (including Georgian Bay, North Channel and St. Marys River) consumption-limiting contaminants

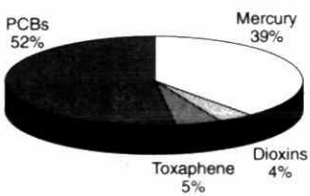

Generally, the restrictions on trout, salmon, carp and channel catfish are caused by PCBs. The restrictions on other species are usually caused by mercury. In total, 24 per cent of the advice given for sport fish from Lake Huron results in some level of consumption restriction.

Lake St. Clair and St. Clair and Detroit rivers consumption-limiting contaminants

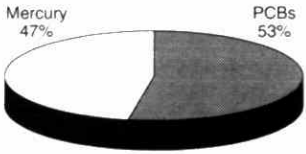

In total, 36 per cent of the advice given for sport fish from these locations results in some level of consumption restriction.

Lake Erie consumption-limiting contaminants

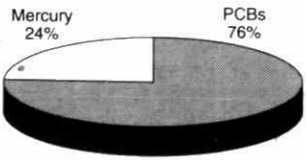

Compared to the other Great Lakes, Lake Erie has the lowest proportion of sport fish with consumption restrictions at 19 per cent. The majority of consumption restrictions are because of PCBs.

Lake Ontario (including Niagara and St. Lawrence rivers) consumption-limiting contaminants

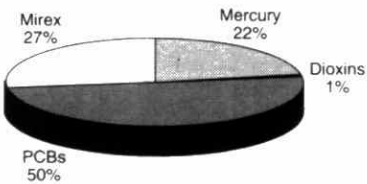

In the various species of trout and salmon found in Lake Ontario, PCBs, mirex and dioxins often occur together in the same fish to levels that restrict consumption. In the majority of cases, PCBs are the consumption-limiting contaminant. Species such as walleye, pike, bass and perch are usually not restricted because of PCBs, mirex and dioxins and if consumption restrictions are advised, they are usually because of mercury. In total, 45 per cent of the advice given for sport fish from Lake Ontario results in some level of consumption restriction.

Inland locations consumption-limiting contaminants



Very few inland locations have been exposed to discharges of pesticides and the other organic compounds which cause the majority of consumption restrictions on Great Lakes fish. Consequently, over 99 per cent of all consumption restrictions on sport fish from inland locations are the result of mercury. In total, 39 per cent of the advice given for sport fish from inland locations results in some level of consumption restriction.

Trends in contaminant levels

The persistence of contaminants in the aquatic environment varies from substance to substance. The breakdown or transformation of contaminants into forms that are inactive or less toxic may take anywhere from minutes to years. As a result, for the more persistent substances such as PCBs and DDT, it may take many years of collecting and assessing data for trends to become clear. The data collected through the sport fish contaminant monitoring program are particularly

effective in detecting increases or decreases in contaminant levels over time.

One notable trend observed through the program is the general decline over time in the level of a contaminant in fish once the source of that contaminant has been curtailed or eliminated as a result of government actions. This type of trend has been found in contaminants such as PCBs, mercury, chlordane and DDT.

For many decades the hazardous nature of PCBs was not understood, and PCBs were routinely disposed of without precautions being taken until the late 1970s, when open-ended uses of PCBs were virtually eliminated. However, PCBs are extremely resistant to chemical and biological breakdown by natural processes in the environment. The highest concentrations are found in industrialized areas, most notably in the Great Lakes. In southern Lake Huron, lake trout have been monitored since 1976 for PCBs (Figure 1), and the mean levels have declined to less than 25 per cent of the levels found in 1976. The levels found today in the larger sizes of southern Lake Huron lake trout are still above the unrestricted consumption guideline.

Mercury has been found in fish everywhere in Ontario and mercury concentrations result in more consumption restrictions in sport fish than any other contaminant monitored by the program.

In 1970, industrial discharges of mercury from a chlor-alkali plant in Sarnia into the St. Clair River contaminated sport fish downstream in Lake St. Clair. Commercial fishing was halted and anglers were advised not to consume the fish. At the same time, action was taken by the Province of Ontario to halt this industrial discharge of mercury. Sport fish from Lake St. Clair have been monitored on an annual basis since 1970. Mercury levels have declined dramatically so that many sizes of sport fish can now be consumed without restrictions. Figure 2 shows the mean annual mercury concentrations in yellow perch from Lake St. Clair for 1970-1994. The current mean mercury levels are approximately 10 per cent of the 1970 levels.

Chlordane is a pesticide that breaks down slowly in the environment and accumulates in fatty fish such as salmon and trout. Its use for agricultural purposes was severely restricted in the late 1970s and by the mid 1980s levels in fish had declined significantly throughout Ontario as demonstrated in Figure 3 for lake trout from southern Lake Huron. Chlordane levels no longer cause consumption restrictions in Ontario sport fish.

DDT is another pesticide that is slow to break down and accumulates in fatty fish. Its use was severely restricted in the late 1960s. Since that time the levels in fish throughout Ontario have declined significantly as demonstrated in Figure 4 for lake trout from Lake Simcoe. Since the late 1970s there have been no consumption restrictions on fish because of DDT.

As well as the sport fish contaminant monitoring program, the Ministry of Environment and Energy also has a young-of-the-year program which can detect responses to more localized contamination sources and provide an early indication of anticipated contaminant trends in sport fish. The program tests for contaminants in species such as spottail shiners, common shiners and juvenile yellow perch, which tend to stay in a more localized area than the sport fish species. Trend information has been obtained by this program as a result of long-term monitoring in a large number of Great Lakes locations.

Figure 1

Southern Lake Huron
Mean PCBs in lake trout

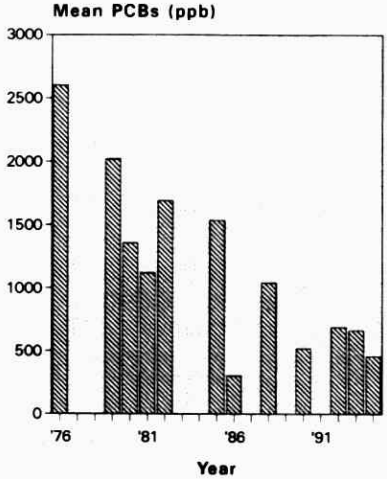

Figure 2

Lake St. Clair
Mean mercury in yellow perch

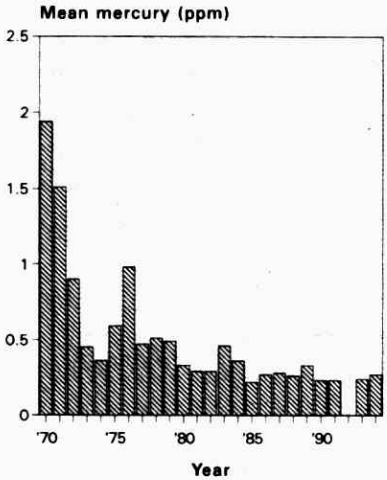

Figure 3

Southern Lake Huron
Mean chlordane in lake trout

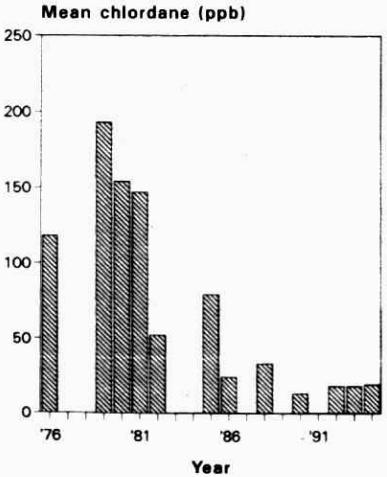

Figure 4

Lake Simcoe
Mean DDT in lake trout

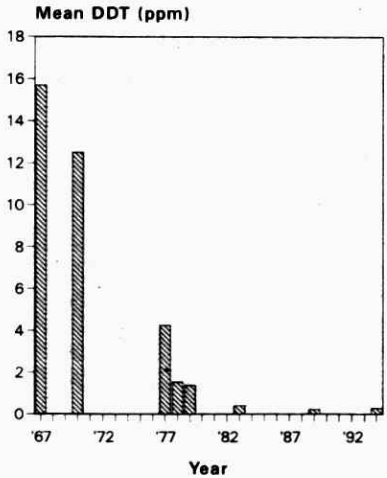

Fish Consumption Tables
Guide de consommation du poisson gibier

An index of the locations listed in these tables is found on page 154.

Voir l'index des emplacements à la page 154.

Southern Ontario
Sud de l'Ontario

Fish size in centimetres (inches)
Longueur du poisson en centimètres (pouces)

Location/ Emplacement	Species/ Espèces	15-20 (6-8)	20-25 (8-10)	25-30 (10-12)	30-35 (12-14)	35-45 (14-18)	45-55 (18-22)	55-65 (22-26)	65-75 (26-30)	>75 (>30)
Avon River Rivière Avon Stratford 4322/8057 South Easthope Twp. Canton de South Easthope Perth Co./Cté de Perth	Longnose Sucker[2] Meunier rouge[2]									
	White Sucker[2] Meunier noir[2]									
Avon River Rivière Avon downstream of Stratford en aval de Stratford 4318/8110 Downie Twp./Canton de Downie Perth Co./Cté de Perth	Rock Bass[2] Crapet de roche[2]									
	Yellow Perch[2] Perchaude[2]									
	Brown Bullhead[2] Barbotte brune[2]									
Axe Lake Lac Axe 4523/7930 Parry Sound Dist. and Muskoka D. M. Dist. de Parry Sound et Mun. de dist. de Muskoka	Largemouth Bass[1] Achigan à grande bouche[1]			4	4	4	2			
Aylen Lake Lac Aylen 4537/7751 Dickens Twp. /Canton de Dickens Nipissing Dist./Dist. de Nipissing	Whitefish[2] Grand corégone[2]									
	Lake Trout[2] Truite de lac[2]						4	2		
Aylmer Police College Ponds Étang Aylmer Police College 4246/8059 Malahide Twp./Canton de Malahide Elgin Co./Cté d'Elgin	Carp[2] Carpe[2]									
Bacon Lake Lac Bacon 4553/7921 Laurier Twp./Canton de Laurier Parry Sound Dist./Dist. de Parry Sound	Lake Trout[1] Truite de lac[1]							4	4	
Balsam Lake Lac Balsam 4435/7850 Fenelon Twp./Canton de Fenelon Victoria Co./Cté de Victoria	Walleye[2] Doré[2]						4	2		
	Smallmouth Bass[2] Achigan à petite bouche[2]						4			
	Yellow Perch[2] Perchaude[2]									

		15-20 (6-8)	20-25 (8-10)	25-30 (10-12)	30-35 (12-14)	35-45 (14-18)	45-55 (18-22)	55-65 (22-26)	65-75 (26-30)	>75 (>30)
Ahmic Lake **Lac Ahmic** 4537/7942 Croft Twp./Canton de Croft Parry Sound Dist./Dist. de Parry Sound	Walleye[2] Doré[2]					4	2			
	Smallmouth Bass[1] Achigan à petite bouche[1]			4	4	2				
	Yellow Perch[1] Perchaude[1]		4							
	Whitefish[1] Grand corégone[1]									
Anstruther Lake **Lac Anstruther** 4445/7812 Anstruther Twp./Canton d'Anstruther Peterborough Co./Cté de Peterborough	Lake Trout[2] Truite de lac[2]					4				
Antoine Lake **Lac Antoine** 4500/7644 Palmerston Twp./Canton de Palmerston Frontenac Co./Cté de Frontenac	Walleye[2] Doré[2]					4				
Ardoch Lake **Lac Ardoch** 4456/7652 Clarendon Twp./Canton de Clarendon Frontenac Co./Cté de Frontenac	Walleye[1] Doré[1]					4				
	Yellow Perch[1] Perchaude[1]									
Arran Lake **Lac Arran** 4429/8115 Arran Twp./Canton d'Arran Bruce Co./Cté de Bruce	Northern Pike[1] Brochet[1]									
	Yellow Perch[1] Perchaude[1]									
Arrowhead Lake **Lac Arrowhead** 4524/7912 Chaffey Twp./Canton de Chaffey Muskoka D. M. Mun. de dist. de Muskoka	Smallmouth Bass[4] Achigan à petite bouche[4]				4					
Ashby Lake **Lac Ashby** 4504/7723 Ashby Twp./Canton d'Ashby Lennox & Addington Co. Cté de Lennox et Addington	Lake Trout[2] Truite de lac[2]									
	Smallmouth Bass[2] Achigan à petite bouche[2]				4	4	2			
Ausable River **Rivière Ausable** 4319/8146 Bosanquet Twp./Canton de Bosanquet Lambton Co./Cté de Lambton	Northern Pike[2] Brochet[2]									
	Rock Bass[2] Crapet de roche[2]				4					
	Carp[2] Carpe[2]								4	
	Rock Bass[1] Crapet de roche[1]									
Baptiste Lake **Lac Baptiste** 4507/7803 Herschel Twp./Canton de Herschel Hastings Co./Cté de Hastings	Muskie[1] Maskinongé[1]								4	
	Largemouth Bass[1] Achigan à grande bouche[1]					4				
	Smallmouth Bass[5] Achigan à petite bouche[5]			4	4	4	2			
	Walleye[1] Doré[1]						2			
	Yellow Perch[6] Perchaude[6]									
Bark Lake **Lac Bark** 4456/7828 Glamorgan Twp./Canton de Glamorgan Haliburton Co./Cté de Haliburton	White Sucker[1] Meunier noir[1]									
	Smallmouth Bass[2] Achigan à petite bouche[2]									
Bark Lake **Lac Bark** 4527/7751 Jones Twp./Canton de Jones Renfrew Co./Cté de Renfrew	Lake Trout[2] Truite de lac[2]						2	2		
Bass Lake **Lac Bass** 4436/7930 Oro & Orillia Twps Cantons d'Oro et d'Orillia Simcoe Co./Cté de Simcoe	Smallmouth Bass[1] Achigan à petite bouche[1]					4	4			
Basshaunt Lake **Lac Basshaunt** 4507/7828 Guilford Twp./Canton de Guilford Haliburton Co./Cté de Haliburton	Smallmouth Bass[1] Achigan à petite bouche[1]					4	4			
Bay Lake **Lac Bay** 4530/7912 Perry Twp./Canton de Perry Parry Sound Dist. Dist. de Parry Sound	Walleye[1] Doré[1]					4	2			
	Smallmouth Bass[2] Achigan à petite bouche[2]		4	4	4	4				
Bayfield River **Rivière Bayfield** 4334/8138 Below County Rd. 31 En aval du chemin de comté 31 Huron Co./Cté de Huron	Smallmouth Bass[2] Achigan à petite bouche[2]									
	Rock Bass[2] Crapet de roche[2]									

Location/ Emplacement	Species/ Espèces	Fish size in centimetres (inches) / Longueur du poisson en centimètres (pouces)								
		15-20 (6-8)	20-25 (8-10)	25-30 (10-12)	30-35 (12-14)	35-45 (14-18)	45-55 (18-22)	55-65 (22-26)	65-75 (26-30)	>75 (>30)
Lake of Bays **Lac de Bays** 4515/7900 Muskoka D. M. Mun. de dist. de Muskoka	Lake Trout[2] Truite de lac[2]					4	2	2		
	Smallmouth Bass[2] Achigan à petite bouche[2]			4	4	2				
Bear Lake **Lac Bear** 4520/7842 Livingstone Twp. Canton de Livingstone Haliburton Co./Cté de Haliburton	Smallmouth Bass[5] Achigan à petite bouche[5]				4	4	2			
	Lake Trout[5] Truite de lac[5]					4	4			
Bear Lake **Lac Bear** 4526/7935 Monteith Twp./Canton de Monteith Parry Sound Dist. Dist. de Parry Sound	Smallmouth Bass[1] Achigan à petite bouche[1]				4	2				
	Northern Pike[1] Brochet[1]							4	4	
Beatty (Wolfe) Lake **Lac Beatty (Wolfe)** 4602/7932 Nipissing Twp./Canton de Nipissing Parry Sound Dist. Dist. de Parry Sound	Walleye[1] Doré[1]					4	2			
Beaver Lake **Lac Beaver** 4430/7702 Sheffield Twp./Canton de Sheffield Lennox & Addington Co. Cté de Lennox et d'Addington	Walleye[2] Doré[2]					4	4			
Beaver River **Rivière Beaver** headwaters/source 4418/8029 Euphrasia & Artemesia Twps. Cantons d'Euphrasia et d'Artemesia Grey Co./Cté de Grey	Brown Trout[2] Truite brune[2]									
	Brook Trout[2] Omble de fontaine[2]									
Beaver River **Rivière Beaver** 4421/8033 Euphrasia Twp./Canton d'Euphrasia Grey Co./Cté de Grey	Brown Trout[2] Truite brune[2]									
Bella Lake **Lac Bella** 4526/7902 Sinclair Twp./Canton de Sinclair Muskoka D. M./Mun. de dist. de Muskoka	Lake Trout[2] Truite de lac[2]							4	4	4
	Smallmouth Bass[2] Achigan à petite bouche[2]					4				

Location/ Emplacement	Species/ Espèces	Fish size in centimetres (inches) / Longueur du poisson en centimètres (pouces)								
		15-20 (6-8)	20-25 (8-10)	25-30 (10-12)	30-35 (12-14)	35-45 (14-18)	45-55 (18-22)	55-65 (22-26)	65-75 (26-30)	>75 (>30)
Big Clear Lake **Lac Big Clear** 4433/7628 Bedford Twp./Canton de Bedford Frontenac Co./Cté de Frontenac	Smallmouth Bass[1] Achigan à petite bouche[1]					4				
	Lake Trout[1] Truite de lac[1]								4	4
Big Clear Lake **Lac Big Clear** 4443/7655 Kennebec Twp./Canton de Kennebec Frontenac Co./Cté de Frontenac	Walleye[1] Doré[1]					4	4	2		
	Northern Pike[1] Brochet[1]							4	4	
	Smallmouth Bass[1] Achigan à petite bouche[1]			4	4	2				
	Largemouth Bass[1] Achigan à grande bouche[1]				4	4				
Big Creek **Ruisseau Big** south of Delhi/sud de Delhi 4247/8030 Haldimand-Norfolk R. M. Mun. rég. de Haldimand-Norfolk	Carp[1] Carpe[1]									
	Brook Trout[1] Omble de fontaine[1]									
	Brown Bullhead[1] Barbotte brune[1]									
	Rock Bass[4] Crapet de roche[4]		4							
	Yellow Perch[4] Perchaude[4]									
	White Sucker[4] Meunier noir[4]									
Big Gull Lake **Lac Big Gull** 4450/7658 Barrie, Clarendon & Kennebec Twps. Cantons de Barrie, de Clarendon et de Kennebec Frontenac Co./Cté de Frontenac	Walleye[2] Doré[2]					4	2			
Big Mink Lake **Lac Big Mink** 4518/7805 McClure Twp./Canton de McClure Hastings Co./Cté de Hastings	Smallmouth Bass[4] Achigan à petite bouche[4]			4	4	4				

		15-20 (6-8)	20-25 (8-10)	25-30 (10-12)	30-35 (12-14)	35-45 (14-18)	45-55 (18-22)	55-65 (22-26)	65-75 (26-30)	>75 (>30)
Belmont Lake **Lac Belmont** 4431/7749 Belmont Twp./Canton de Belmont Peterborough Co./Cté de Peterborough	Walleye[2] Doré[2]					4				
	Largemouth Bass[2] Achigan à grande bouche[2]				4	2				
	Yellow Perch[2] Perchaude[2]	4	4	4						
Belwood Lake **Lac Belwood** 4346/8020 W. Garafraxa Twp. Canton de Garafraxa O. Wellington Co./Cté de Wellington	Northern Pike[2] Brochet[2]									4
	Yellow Perch[2] Perchaude[2]									
Bennett Lake **Lac Bennett** 4455/7628 Bathurst Twp./Canton de Bathurst Lanark Co./Cté de Lanark	White Sucker[1] Meunier noir[1]									
	Yellow Perch[1] Perchaude[1]									
	Walleye[5] Doré[5]						4			
	Northern Pike[5] Brochet[5]									
	Brown Bullhead[5] Barbotte brune[5]									
	Bluegill[5] Crapet arlequin[5]									
Bentshoe Lake **Lac Bentshoe** 4503/7855 Hindon Twp./Canton de Hindon Haliburton Co./Cté de Haliburton	Largemouth Bass[2] Achigan à grande bouche[2]					4				
	White Sucker[1] Meunier noir[1]									
Berford Lake **Lac Berford** 4448/8111 Albemarle Twp./Canton d'Albemarle Bruce Co./Cté de Bruce	Yellow Perch[1] Perchaude[1]									
	Smallmouth Bass[2] Achigan à petite bouche[2]									
	Northern Pike[1] Brochet[1]									
Lake Bernard **Lac Bernard** 4545/7923 Strong Twp./Canton de Strong Parry Sound Dist. Dist. de Parry Sound	Lake Trout[2] Truite de lac[2]						4	4	2	
	Smallmouth Bass[1] Achigan à petite bouche[1]				4	4				

		15-20 (6-8)	20-25 (8-10)	25-30 (10-12)	30-35 (12-14)	35-45 (14-18)	45-55 (18-22)	55-65 (22-26)	65-75 (26-30)	>75 (>30)
Big Porcupine Lake **Lac Big Porcupine** 4527/7837 Lawrence Twp./Canton de Lawrence Haliburton Co./Cté de Haliburton	Lake Trout[6] Truite de lac[6]						4			
	Brook Trout[6] Omble de fontaine[6]									
Big Rideau Lake **Lac Big Rideau** 4446/7613 S. Burgess Twp./Canton de Burgess S. Leeds Co./Cté de Leeds	Lake Trout[2] Truite de lac[2]								4	4
	Largemouth Bass[2,8] Achigan à grande bouche[2,8]				4	4				
	Brown Bullhead[2,8] Barbotte brune[2,8]									
	Pumpkinseed[2,8] Crapet-soleil[2,8]									
	Smallmouth Bass[2,8] Achigan à petite bouche[2,8]				4	4				
	Yellow Perch[2,8] Perchaude[2,8]									
	Northern Pike[2,8] Brochet[2,8]									
Big Salmon Lake **Lac Big Salmon** 4432/7630 Bedford Twp./Canton de Bedford Frontenac Co./Cté de Frontenac	Largemouth Bass[1] Achigan à grande bouche[1]					4				
	Lake Trout[1] Truite de lac[1]								4	
Bighead River **Rivière Bighead** headwaters/source 4427/8046 Holland Twp./Canton de Holland Grey Co./Cté de Grey	Brown Trout[4] Truite brune[4]									
	Brook Trout[4] Omble de fontaine[4]									
Bigwind Lake **Lac Bigwind** 4503/7903 Oakley Twp./Canton d'Oakley Muskoka D. M. Mun. de dist. de Muskoka	Lake Trout[2] Truite de lac[2]									
	Rainbow Trout[2] Truite arc-en-ciel[2]									
Binbrook Reservoir **Réservoir Binbrook** 4307/7948 Hamilton-Wentworth R.M. Mun. rég. de Hamilton-Wentworth	Carp[2] Carpe[2]					4	4			
	Black Crappie[2] Marigane noire[2]				4					
	Brown Bullhead[2] Barbotte brune[2]			4	2					

Location/ Emplacement	Species/ Espèces	Fish size in centimetres (inches) / Longueur du poisson en centimètres (pouces) 15-20 (6-8)	20-25 (8-10)	25-30 (10-12)	30-35 (12-14)	35-45 (14-18)	45-55 (18-22)	55-65 (22-26)	65-75 (26-30)	> 75 (30)
Birchy Lake **Lac Birchy** 4512/7835 Havelock Twp./Canton de Havelock Haliburton Co./Cté de Haliburton	Brook Trout[5] Omble de fontaine[5]	◇	◇	◇	◇					
Black Creek **Ruisseau Black** Limehouse 4338/7959 Esquesing Twp./Canton d'Esquesing Halton R.M./Mun. rég. de Halton	Brook Trout[2] Omble de fontaine[2]	◇	◇							
Black Lake **Lac Black** 4449/7849 Lutterworth Twp./Canton de Lutterworth Haliburton Co./Cté de Haliburton	White Sucker[1] Meunier noir[1]			◇	◇	◇	◇			
	Smallmouth Bass[1] Achigan à petite bouche[1]		◇	◇	4	2	◆			
	Largemouth Bass[1] Achigan à grande bouche[1]			◇	◇	4				
Black Lake **Lac Black** 4446/7618 N. Burgess Twp./Canton de Burgess-N Lanark Co./Cté de Lanark	Smallmouth Bass[5] Achigan à petite bouche[5]		◇	4	4	2				
	Largemouth Bass[5] Achigan à grande bouche[5]			◇	4	4				
	Northern Pike[5] Brochet[5]				◇	◇	4	4	2	2
	Walleye[5] Doré[5]					◇	4	2		
	Brown Bullhead[5] Barbotte brune[5]			◇	◇					
Blue Chalk Lake **Lac Blue Chalk** 4512/7856 Ridout Twp./Canton de Ridout Muskoka D.M./Mun. de dist. de Muskoka	Lake Trout[2] Truite de lac[2]		◇	◇	◇	◇	◇	◇	4	
Blue Rock (Lowry) Lake **Lac Blue Rock (Lowry)** 4456/7815 Monmouth Twp./Canton de Monmouth Haliburton Co./Cté de Haliburton	Brook Trout[5] Omble de fontaine[5]	◇	◇	◇	◇					

Location/ Emplacement	Species/ Espèces	Fish size in centimetres (inches) / Longueur du poisson en centimètres (pouces) 15-20 (6-8)	20-25 (8-10)	25-30 (10-12)	30-35 (12-14)	35-45 (14-18)	45-55 (18-22)	55-65 (22-26)	65-75 (26-30)	> 75 (30)
Brandy Lake **Lac Brandy** 4506/7931 Monck Twp./Canton de Monck Muskoka D.M. Mun. de dist. de Muskoka	Smallmouth Bass[1] Achigan à petite bouche[1]		4	4	2	2				
	Northern Pike[1] Brochet[1]					◇	4	4	2	
	Largemouth Bass[1] Achigan à grande bouche[1]	◇	4	4	4	2				
	Walleye[1] Doré[1]		◇	◇						
Brule Lake **Lac Brûlé** 4503/7703 Miller Twp./Canton de Miller Frontenac Co./Cté de Frontenac	Smallmouth Bass[2] Achigan à petite bouche[2]		◇	◇	◇	◇	◇			
	Lake Trout[2] Truite de lac[2]			◇	◇	◇	◇	◇	◇	◇
Buchanan Lake **Lac Buchanan** 4519/7908 Brunel Twp./Canton de Brunel Muskoka D.M./Mun. de dist. de Muskoka	Brook Trout[2] Omble de fontaine[2]		◇	◇	◇					
Buck Lake **Lac Buck** 4432/7626 Bedford Twp./Canton de Bedford Frontenac Co./Cté de Frontenac	Lake Trout[1] Truite de lac[1]			◇	◇	◇	◇	◇	◇	
	Largemouth Bass[1] Achigan à grande bouche[1]	◇	◇	◇	◇					
Buck Lake **Lac Buck** 4523/7900 Sinclair Twp./Canton de Sinclair Muskoka D.M. Mun. de dist. de Muskoka	Smallmouth Bass[2] Achigan à petite bouche[2]		◇	◇	4					
	Lake Trout[1] Truite de lac[1]				◇	◇	◇	◇	◇	
Buck Lake **Lac Buck** 4525/7923 McMurrich Twp./Canton de McMurrich Parry Sound Dist. Dist. de Parry Sound	Smallmouth Bass[1] Achigan à petite bouche[1]		2	◆	◆	◆	◆			
	Largemouth Bass[1] Achigan à grande bouche[1]	◇	4	4	2	2	◆			
	Northern Pike[1] Brochet[1]					4	4	2	◆	◆
Buck (McCann) Lake **Lac Buck (McCann)** 4541/7910 Proudfoot Twp./Canton de Proudfoot Parry Sound Dist. Dist. de Parry Sound	Lake Trout[2] Truite de lac[2]			◇	◇	◇	◇	4		

		15-20 (6-8)	20-25 (8-10)	25-30 (10-12)	30-35 (12-14)	35-45 (14-18)	45-55 (18-22)	55-65 (22-26)	65-75 (26-30)	> 75 (30)
Bob Lake **Lac Bob** 4455/7847 Anson Twp./Canton d'Anson Haliburton Co./Cté. de Haliburton	White Sucker[1] Meunier noir[1]						4			
Bobs Lake **Lac Bobs** 4441/7835 Bedford Twp./Canton de Bedford Frontenac Co./Cté. de Frontenac	Walleye[1] Doré[1]					4	4	4	2	
	Smallmouth Bass[1] Achigan à petite bouche[1]									
Boleau Lake **Lac Boleau** 4454/7934 Wood Twp./Canton de Wood Muskoka D. M./Mun. de dist. de Muskoka	Largemouth Bass[1] Achigan à grande bouche[1]				4	4				
Bonnechere Lake **Lac Bonnechere** 4528/7835 Lawrence Twp./Canton de Lawrence Haliburton Co./Cté de Haliburton	Lake Trout[6] Truite de lac[6]						4			
Boshkung Lake **Lac Boshkung** 4504/7844 Stanhope Twp./Canton de Stanhope Haliburton Co./Cté de Haliburton	Lake Trout[2] Truite de lac[2]						4	4	4	
	Smallmouth Bass[1] Achigan à petite bouche[1]					4				
Boston Creek **Ruisseau Boston** 4301/8001 Oneida Twp./Canton d'Oneida Haldimand-Norfolk R.M. Mun. rég. de Haldimand-Norfolk	Rock Bass[2] Crapet de roche[2]									
Bow Lake **Lac Bow** 4501/7756 Faraday Twp./Canton de Faraday Hastings Co./Cté de Hastings	Smallmouth Bass[2] Achigan à petite bouche[2]					2				
Brady Lake **Lac Brady** 4503/7850 Hindon Twp./Canton de Hindon Haliburton Co./Cté de Haliburton	White Sucker[1] Meunier noir[1]									
	Smallmouth Bass[2] Achigan à petite bouche[2]			4	4	4				
	Largemouth Bass[2] Achigan à grande bouche[2]				4					

		15-20 (6-8)	20-25 (8-10)	25-30 (10-12)	30-35 (12-14)	35-45 (14-18)	45-55 (18-22)	55-65 (22-26)	65-75 (26-30)	> 75 (30)
Buckhorn Lake **Lac Buckhorn** 4429/7823 Peterborough Co./Cté de Peterborough	Walleye[5] Doré[5]							4		
	Smallmouth Bass[5] Achigan à petite bouche[5]						4			
	Yellow Perch[5] Perchaude[5]									
	Carp[2] Carpe[2]									
Buckshot Lake **Lac Buckshot** 4500/7704 Miller Twp./Canton de Miller Frontenac Co./Cté de Frontenac	Walleye[4] Doré[4]					4	2			
	Smallmouth Bass[4] Achigan à petite bouche[4]					4				
Buller Lake **Lac Buller** 4448/7846 Lutterworth Twp./Canton de Lutterworth Haliburton Co./Cté de Haliburton	Cisco[1] Cisco[1]									
Burns Lake **Lac Burns** 4519/7705 Griffith Twp./Canton de Griffith Renfrew Co./Cté de Renfrew	Lake Trout[1] Truite de lac[1]									
Cache Lake **Lac Cache** 4532/7835 Canisbay Twp./Canton de Canisbay Nipissing Dist. Dist. de Nipissing	Smallmouth Bass[1] Achigan à petite bouche[1]				4	4				
	Lake Trout[4] Truite de lac[4]								4	4
Calabogie Lake **Lac Calabogie** 4516/7645 Blithfield & Bagot Twps. Cantons de Blithfield et de Bagot Renfrew Co./Cté de Renfrew	Walleye[2] Doré[2]					4	2			
	Northern Pike[1] Brochet[1]							4	4	4
	Smallmouth Bass[2] Achigan à petite bouche[2]			4	4	4				
Cameron Lake **Lac Cameron** 4433/7846 Fenelon Twp./Canton de Fenelon Victoria Co./Cté de Victoria	Walleye[1] Doré[1]					4	2			
	Smallmouth Bass[2] Achigan à petite bouche[2]					4				
	Yellow Perch[1] Perchaude[1]									

Location/ Emplacement	Species/ Espèces	Fish size in centimetres (inches) / Longueur du poisson en centimètres (pouces)								
		15-20 (6-8)	20-25 (8-10)	25-30 (10-12)	30-35 (12-14)	35-45 (14-18)	45-55 (18-22)	55-65 (22-26)	65-75 (26-30)	>75 (30)
Cameron Lake **Lac Cameron** 4513/8134 St. Edmunds Twp. Canton de St. Edmunds Bruce Co./Cté de Bruce	Walleye[1] Doré[1]						4	4		
	Smallmouth Bass[1] Achigan à petite bouche[1]									
Camp Lake **Lac Camp** 4526/7865 Finlayson Twp./Canton de Finlayson Muskoka D. M./Mun. de dist. de Muskoka	Lake Trout[2] Truite de lac[2]									
Canagagigue Creek **Ruisseau Canagagigue** upstream of Elmira/en amont d'Elmira 4337/8035 Woolwich Twp./Canton de Woolwich Waterloo R. M./Mun. rég. de Waterloo	Rock Bass[2,7] Crapet de roche[2,7]	4								
	White Sucker[2,7] Meunier noir[2,7]									
	Carp[2,7] Carpe[2,7]									
Canagagigue Creek **Ruisseau Canagagigue** downstream of Elmira/en aval d'Elmira 4336/8033 Woolwich Twp./Canton de Woolwich Waterloo R. M./Mun. rég. de Waterloo	White Sucker[2,7] Meunier noir[2,7]									
	Rock Bass[2,7] Crapet de roche[2,7]	4	4							
	Brown Bullhead[1,7] Barbotte brune[1,7]									
	Carp[2,7] Carpe[2,7]						4	4		
	Redhorse Sucker[2] Suceur rouge[2]						4	4		
Canal Lake **Lac Canal** 4434/7903 Carden & Eldon Twps. Cantons de Carden et d'Eldon Victoria Co./Cté de Victoria	Walleye[1] Doré[1]						4	4		
	Largemouth Bass[2] Achigan à grande bouche[2]									
	Yellow Perch[1] Perchaude[1]									
	Northern Pike[1] Brochet[1]									
Canisbay Lake **Lac Canisbay** 4534/7835 Canisbay Twp./Canton de Canisbay Nipissing Dist./Dist. de Nipissing	Lake Trout[4] Truite de lac[4]						4	2		

Location/ Emplacement	Species/ Espèces	Fish size in centimetres (inches) / Longueur du poisson en centimètres (pouces)								
		15-20 (6-8)	20-25 (8-10)	25-30 (10-12)	30-35 (12-14)	35-45 (14-18)	45-55 (18-22)	55-65 (22-26)	65-75 (26-30)	>75 (30)
Chandos Lake **Lac Chandos** 4448/7803 Chandos Twp./Canton de Chandos Peterborough Co./Cté de Peterborough	Lake Trout[2] Truite de lac[2]						4	4		
	Largemouth Bass[1] Achigan à grande bouche[1]					4				
	Smallmouth Bass[1] Achigan à petite bouche[1]					4	4			
	Walleye[1] Doré[1]						4			
	Cisco[2] Cisco[2]									
Charleston Lake **Lac Charleston** 4432/7600 Leeds & Lansdowne Twps. Cantons de Leeds et de Lansdowne Leeds Co./Cté de Leeds	Largemouth Bass[2] Achigan à grande bouche[2]			4	4	2				
	Brown Bullhead[2] Barbotte brune[2]				4					
	Lake Trout[2] Truite de lac[2]							4	4	2
	Yellow Perch[2] Perchaude[2]		4							
	Bluegill[2] Crapet-arlequin[2]									
	White Sucker[2] Meunier noir[2]									
	Northern Pike[2] Brochet[2]						4	4	2	2
Cheddar Lake **Lac Cheddar** 4458/7808 Cardiff Twp./Canton de Cardiff Haliburton Co./Cté de Haliburton	Brook Trout[2] Omble de fontaine[2]						4			
Chemung Lake **Lac Chemung** 4424/7824 Ennismore & Smith Twps. Cantons d'Ennismore et de Smith Peterborough Co./Cté de Peterborough	Walleye[5] Doré[5]							4		
	Smallmouth Bass[5] Achigan à petite bouche[5]						4			
	Yellow Perch[6] Perchaude[6]									

		15-20 (6-8)	20-25 (8-10)	25-30 (10-12)	30-35 (12-14)	35-45 (14-18)	45-55 (18-22)	55-65 (22-26)	65-75 (26-30)	>75 (>30)
Canonto Lake **Lac Canonto** 4503/7647 South Canonto Twp./Canton de S. Canonto Frontenac Co./Cté de Frontenac	Smallmouth Bass[1] Achigan à petite bouche[1]									
Cardwell Lake **Lac Cardwell** 4516/7755 Wicklow Twp./Canton de Wicklow Hastings Co./Cté de Hastings	Smallmouth Bass[2] Achigan à petite bouche[2]				4	2				
	Yellow Perch[1] Perchaude[1]	4	4	4						
Caribou Lake **Lac Caribou** 4556/8004 McConkey Twp./Canton de McConkey Parry Sound Dist./Dist. de Parry Sound	Lake Trout[2] Truite de lac[2]						4	2		
	Smallmouth Bass[2] Achigan à petite bouche[2]				4	4				
	Walleye[2] Doré[2]					4				
Cashel Lake **Lac Cashel** 4455/7733 Cashel Twp./Canton de Cashel Hastings Co./Cté de Hastings	White Sucker[2] Meunier noir[2]									
Cecebe Lake **Lac Cecebe** 4538/7933 Chapman Twp./Canton de Chapman Parry Sound Dist./Dist. de Parry Sound	Walleye[1] Doré[1]			4	4	2				
	Smallmouth Bass[1] Achigan à petite bouche[1]				4	2				
Cedar Lake **Lac Cedar** 4601/7828 Deacon Twp./Canton de Deacon Nipissing Dist./Dist. de Nipissing	Lake Trout[1] Truite de lac[1]					4	2			
	Walleye[1] Doré[1]					4	2			
	Whitefish[1] Grand corégone[1]									
Centennial Lake **Lac Centennial** 4509/7703 Matawatchan Twp. Canton de Matawatchan Renfrew Co./Cté de Renfrew	Smallmouth Bass[2] Achigan à petite bouche[2]			4	4					
Centre Lake **Lac Centre** 4501/7803 Cardiff Twp./Canton de Cardiff Haliburton Co./Cté de Haliburton	Largemouth Bass[6] Achigan à grande bouche[6]				4	2				
	Smallmouth Bass[6] Achigan à petite bouche[6]		4	4	4	4				
	Lake Trout[6] Truite de lac[6]						4	4	2	

		15-20 (6-8)	20-25 (8-10)	25-30 (10-12)	30-35 (12-14)	35-45 (14-18)	45-55 (18-22)	55-65 (22-26)	65-75 (26-30)	>75 (>30)
Chesley Lake **Lac Chesley** 4433/8114 Amabel Twp./Canton d'Amabel Bruce Co./Cté de Bruce	Smallmouth Bass[1] Achigan à petite bouche[1]					4	4			
	Walleye[1] Doré[1]						4	2		
Christie Lake **Lac Christie** 4448/7626 Bathurst Twp./Canton de Bathurst Lanark Co./Cté de Lanark	Walleye[1] Doré[1]						4	4	4	
Claireville Reservoir **Réservoir Claireville** West Humber River Rivière West Humber 4345/7940 Toronto Twp./Canton de Toronto Peel R.M./Mun. rég. de Peel	Largemouth Bass[2] Achigan à grande bouche[2]					4	4			
	Brown Bullhead[2] Barbotte brune[2]			4						
	Carp[2] Carpe[2]									
	White Sucker[2] Meunier noir[2]									
	Yellow Perch[1] Perchaude[1]									
	Rock Bass[1] Crapet de roche[1]		4							
Clayton Lake **Lac Clayton** 4510/7620 Lanark & Ramsay Twps. Cantons de Lanark et de Ramsay Lanark Co./Cté de Lanark	Walleye[1] Doré[1]						4	2		
	Largemouth Bass[2] Achigan à grande bouche[2]					4	2			
	Smallmouth Bass[2] Achigan à petite bouche[2]					4	2			
Clear Lake **Lac Clear** 4502/7901 Oakley Twp./Canton d'Oakley Muskoka D.M./Mun. de dist. de Muskoka	Lake Trout[2] Truite de lac[2]								4	4
Clear Lake **Lac Clear** 4511/7843 Sherborne Twp./Canton de Sherborne Haliburton Co./Cté de Haliburton	Lake Trout[6] Truite de lac[6]									
Clear (Schamerhorn) Lake/Lac Clear (Schamerhorn) 4531/7916 Perry Twp./Canton de Perry Parry Sound Dist./Dist. de Parry Sound	Smallmouth Bass[2] Achigan à petite bouche[2]					4	2			

Fish size in centimetres (inches)
Longueur du poisson en centimètres (pouces)

Location/ Emplacement	Species/ Espèces	15-20 (6-8)	20-25 (8-10)	25-30 (10-12)	30-35 (12-14)	35-45 (14-18)	45-55 (18-22)	55-65 (22-26)	65-75 (26-30)	>75 (>30)
Clear (Watt) Lake **Lac Clear (Watt)** 4606/7947 Patterson Twp./Canton de Patterson Parry Sound Dist./Dist. de Parry Sound	Smallmouth Bass[2] Achigan à petite bouche[2]					4				
	Walleye[1] Doré[1]					4	4	2		
Lake Clear **Lac Clear** 4526/7712 Sebastopol Twp./Canton de Sebastopol Renfrew Co./Cté de Renfrew	Northern Pike[2] Brochet[2]									4
	Whitefish[2] Grand corégone[2]				2	1				
	Lake Trout[2] Truite de lac[2]						1			
	Yellow Perch[2] Perchaude[2]				4					
	White Sucker[2] Meunier noir[2]						2	1		
	Smallmouth Bass[2] Achigan à petite bouche[2]						4			
	Ling[2] Lotte[2]								4	4
	Rock Bass[2] Crapet de roche[2]		4	1						
	Walleye[2] Doré[2]									
Clearwater Lake **Lac Clearwater** 4448/7914 Morrison Twp./Canton de Morrison Muskoka D. M./Mun. de dist. de Muskoka	Lake Trout[1] Truite de lac[1]							4	4	2
	Smallmouth Bass[1] Achigan à petite bouche[1]				4	2				
Clinto Lake **Lac Clinto** 4519/7852 McClintock Twp./Canton de McClintock Haliburton Co./Cté de Haliburton	Lake Trout[2] Truite de lac[2]									
Commanda Lake **Lac Commanda** 4601/7943 Patterson Twp./Canton de Patterson Parry Sound Dist./Dist. de Parry Sound	Walleye[1] Doré[1]				2					

Fish size in centimetres (inches)
Longueur du poisson en centimètres (pouces)

Location/ Emplacement	Species/ Espèces	15-20 (6-8)	20-25 (8-10)	25-30 (10-12)	30-35 (12-14)	35-45 (14-18)	45-55 (18-22)	55-65 (22-26)	65-75 (26-30)	>75 (>30)
Cranberry Lake **Lac Cranberry** 4507/7834 Guilford Twp./Canton de Guilford Haliburton Co./Cté de Haliburton	Largemouth Bass[2] Achigan à grande bouche[2]									
Crane Lake **Lac Crane** 4513/7957 Conger Twp./Canton de Conger Parry Sound Dist./Dist. de Parry Sound	Largemouth Bass[1] Achigan à grande bouche[1]					4				
	Smallmouth Bass[1] Achigan à petite bouche[1]									
Credit River **Rivière Credit** Reid Dam at Streetsville Barrage Reid à Streetsville 4335/7943 Toronto Twp./Canton de Toronto Peel R. M./Mun. rég. de Peel	Chinook[5,7,8,9] Saumon quinnat[5,7,8,9]								4	4
	Coho[5,7,8,9] Saumon coho[5,7,8,9]						4	4	2	2
	Rainbow Trout[5,7,8,9] Truite arc-en-ciel[5,7,8,9]						4	2	1	1
	Brown Trout[5,7,8,9] Truite brune[5,7,8,9]					4	2	1	1	
Crosby Lake **Lac Crosby** 4445/7626 N. Crosby Twp./Canton de Crosby, N. Leeds Co./Cté de Leeds	Walleye[1] Doré[1]					4	4			
	Smallmouth Bass[4] Achigan à petite bouche[4]					4				
Cross (Lyell) Lake **Lac Cross (Lyell)** 4524/7757 Lyell Twp./Canton de Lyell Nipissing Dist./Dist. de Nipissing	Smallmouth Bass[1] Achigan à petite bouche[1]									
Crotch Lake **Lac Crotch** 4455/7648 Palmerston Twp./Canton de Palmerston Frontenac Co./Cté de Frontenac	Walleye[1] Doré[1]					4	2			
	Smallmouth Bass[4] Achigan à petite bouche[4]				4	4	2			
Crowe Lake **Lac Crowe** 4429/7744 Belmont Twp./Canton de Belmont Peterborough Co./Cté de Peterborough	Walleye[2] Doré[2]				4	4	4	2		
	Smallmouth Bass[2] Achigan à petite bouche[2]					4	2			

		15-20 (6-8)	20-25 (8-10)	25-30 (10-12)	30-35 (12-14)	35-45 (14-18)	45-55 (18-22)	55-65 (22-26)	65-75 (26-30)	> 75 (> 30)
Conestogo River Rivière Conestogo downstream of Conestogo Dam en aval du barrage Conestogo 4340/8043 Peel Twp./Canton de Peel Wellington Co./Cté de Wellington	Northern Pike[2] Brochet[2]						◁	4	4	4
	Smallmouth Bass[2] Achigan à petite bouche[2]		◁	◁	4	4				
	Yellow Perch[2] Perchaude[2]	◁								
Consecon Lake Lac Consecon 4400/7727 Ameliasburgh & Hillier Twps Cantons d'Ameliasburgh et de Hillier Prince Edward Co./Cté de Prince Edward	Walleye[1] Doré[1]					4	2			
	Northern Pike[1] Brochet[1]						◁	4	4	2
Constance Lake Lac Constance 4524/7559 March Twp./Canton de March Ottawa-Carleton R.M. Mun. rég. d'Ottawa-Carleton	Northern Pike[2] Brochet[2]					◁	◁	◁		
Constant Lake Lac Constant 4524/7659 Grattan Twp./Canton de Grattan Renfrew Co./Cté de Renfrew	Yellow Perch[5] Perchaude[5]		◁	◁						
	Northern Pike[5] Brochet[5]					◁	◁	◁	4	4
	Walleye[5] Doré[5]				◁	◁	4	◀	◀	
Contau Lake Lac Contau 4453/7826 Glamorgan Twp./Canton de Glamorgan Haliburton Co./Cté de Haliburton	Walleye[1] Doré[1]	◁	◁	◁	◁	◁	4	4		
Cordova Lake Lac Cordova 4435/7750 Belmont Twp./Canton de Belmont Peterborough Co./Cté de Peterborough	Walleye[2] Doré[2]		4	4	4	2	◀	◀	◀	
	Smallmouth Bass[2] Achigan à petite bouche[2]		4	4	2	◀	◀			
Lake Couchiching Lac Couchiching 4440/7922 Orillia Twp./Canton d'Orillia Simcoe Co./Cté de Simcoe	Smallmouth Bass[2] Achigan à petite bouche[2]	◁	◁	◁	◁	4	4			
	Largemouth Bass[2] Achigan à grande bouche[2]		◁	◁	◁	4	4			
	Walleye[1] Doré[1]					◁	4	4	2	2
	Northern Pike[1] Brochet[1]					◁	◁	◁	◁	2
	Yellow Perch[2] Perchaude[2]	◁	◁	◁	4					

		15-20 (6-8)	20-25 (8-10)	25-30 (10-12)	30-35 (12-14)	35-45 (14-18)	45-55 (18-22)	55-65 (22-26)	65-75 (26-30)	> 75 (> 30)
Crown Lake Lac Crown 4526/7840 Livingstone Twp./Canton de Livingstone Haliburton Co./Cté de Haliburton	Brook Trout[6] Omble de fontaine[6]	◁	◁	◁	◁	◁				
Crystal Lake Lac Crystal 4445/7829 Galway Twp./Canton de Galway Peterborough Co./Cté de Peterborough	Smallmouth Bass[2] Achigan à petite bouche[2]		◁	◁	4	4				
	Whitefish[1] Grand corégone[1]			◁	◁	4				
Dalhousie Lake Lac Dalhousie 4458/7634 Dalhousie Twp./Canton de Dalhousie Lanark Co./Cté de Lanark	Walleye[1] Doré[1]		◁	◁	◁	4	4	2	◀	
	White Sucker[2] Meunier noir[2]					◁	◁			
Dalrymple Lake Lac Dalrymple 4438/7907 Carden Twp./Canton de Carden Victoria Co./Cté de Victoria	Walleye[1] Doré[1]		◁	◁	◁	4	2	◀	◀	
	Smallmouth Bass[1] Achigan à petite bouche[1]	◁	◁	◁	◁	4	2			
	Northern Pike[1] Brochet[1]		◁	◁	◁	◁	◁	◁	◁	4
Deer Creek Reservoir Réservior Deer Creek 4245/8035 Haldimand-Norfolk R.M. Mun. rég. de Haldimand-Norfolk	Rock Bass[1] Crapet de roche[1]	◁	◁							
	Bluegill[1] Crapet arlequin[1]	◁	4							
	Black Crappie[6] Marigane noire[6]	◁	◁							
	Pumpkinseed[6] Crapet-soleil[6]	◁	◁							
	White Sucker[6] Meunier noir[6]					◁	4			
	Brown Trout[2] Truite brune[2]					◁				
	Largemouth Bass[1] Achigan à grande bouche[1]		◁	◁						
	Yellow Perch[1] Perchaude[1]	◁	4							
	Carp[2] Carpe[2]						◁	◁		
	Brown Bullhead[2] Barbotte brune[2]				4					

Location/ Emplacement	Species/ Espèces	Fish size in centimetres (inches) / Longueur du poisson en centimètres (pouces)								
		15-20 (6-8)	20-25 (8-10)	25-30 (10-12)	30-35 (12-14)	35-45 (14-18)	45-55 (18-22)	55-65 (22-26)	65-75 (26-30)	>75 (>30)
Deerock Lake / Lac Deerock 4444/7716 Anglesea & Kaladar Twps / Cantons d'Anglesea et de Kaladar Lennox & Addington Co. / Cté de Lennox et d'Addington	Northern Pike[1] / Brochet[1]						4	4	2	
	Largemouth Bass[2] / Achigan à grande bouche[2]				4	4				
Delano Lake / Lac Delano 4531/7836 Canisbay Twp./Canton de Canisbay Nipissing Dist./Dist. de Nipissing	Lake Trout[6] / Truite de lac[6]					4	2			
Delhi Reservoir / Réservoir Delhi 4251/8030 Middleton Twp./Canton de Middleton Haldimand-Norfolk R.M. / Mun. rég. de Haldimand-Norfolk	Bluegill[1] / Crapet arlequin[1]									
	Pumpkinseed[1] / Crapet-soleil[1]									
Depot Lake / Lac Depot 4515/7832 Eyre Twp./Canton d'Eyre Haliburton Co./Cté de Haliburton	White Sucker[1] / Meunier noir[1]									
Devil Lake / Lac Devil 4435/7627 Bedford Twp./Canton de Bedford Frontenac Co./Cté de Frontenac	Lake Trout[1] / Truite de lac[1]								4	
	Smallmouth Bass[1] / Achigan à petite bouche[1]					4	4			
Diamond Lake / Lac Diamond 4504/7802 Herschel Twp./Canton de Herschel Hastings Co./Cté de Hastings	Lake Trout[1] / Truite de lac[1]								4	4
Dickey Lake / Lac Dickey 4447/7744 Lake Twp./Canton de Lake Hastings Co./Cté de Hastings	Lake Trout[1] / Truite de lac[1]						4			
	Smallmouth Bass[1] / Achigan à petite bouche[1]			4	4					
Dickie Lake / Lac Dickie 4509/7905 McLean Twp./Canton de McLean Muskoka D.M./Mun. de dist. de Muskoka	Smallmouth Bass[2] / Achigan à petite bouche[2]			4	4					

Location/ Emplacement	Species/ Espèces	Fish size in centimetres (inches) / Longueur du poisson en centimètres (pouces)								
		15-20 (6-8)	20-25 (8-10)	25-30 (10-12)	30-35 (12-14)	35-45 (14-18)	45-55 (18-22)	55-65 (22-26)	65-75 (26-30)	>75 (>30)
Duck Lake / Lac Duck 4513/7831 Guilford Twp./Canton de Guilford Haliburton Co./Cté de Haliburton	Brook Trout[2] / Omble de fontaine[2]									
Duck Lake / Lac Duck 4500/7839 Minden Twp./Canton de Minden Haliburton Co./Cté de Haliburton	Smallmouth Bass[1] / Achigan à petite bouche[1]						4			
	White Sucker[1] / Meunier noir[1]									
Duffin Creek (east) / Ruisseau Duffin (est) 4349/7902 Pickering Twp./Canton de Pickering Durham R.M./Mun. rég. de Durham	Brook Trout[2] / Omble de fontaine[2]									
Duffin Creek (west) / Ruisseau Duffin (ouest) 4358/7911 Pickering Twp./Canton de Pickering Durham R.M./Mun. rég. de Durham	Brook Trout[2] / Omble de fontaine[2]									
Dumbell Lake / Lac Dumbell 4449/7934 Matchedash Twp./Canton de Matchedash Simcoe Co./Cté de Simcoe	Black Crappie[1] / Marigane noire[1]				4					
	Yellow Perch[1] / Perchaude[1]			4	4					
Dummer (White) Lake / Lac Dummer (White) 4432/7806 Dummer Twp./Canton de Dummer Peterborough Co./Cté de Peterborough	Walleye[1] / Doré[1]									
	Yellow Perch[1] / Perchaude[1]									
Dutton Lake / Lac Dutton 4516/7831 Eyre Twp./Canton d'Eyre Haliburton Co./Cté de Haliburton	White Sucker[1] / Meunier noir[1]									
Eagle Lake / Lac Eagle 4441/7842 Olden Twp./Canton d'Olden Frontenac Co./Cté de Frontenac	Lake Trout[1] / Truite de lac[1]							4	4	4
	Largemouth Bass[1] / Achigan à grande bouche[1]									
	Smallmouth Bass[1] / Achigan à petite bouche[1]					4				

		15-20 (6-8)	20-25 (8-10)	25-30 (10-12)	30-35 (12-14)	35-45 (14-18)	45-55 (18-22)	55-65 (22-26)	65-75 (26-30)	>75 (>30)
Dickson Lake **Lac Dickson** 4547/7812 Dickson Twp./Canton de Dickson Nipissing Dist./Dist. de Nipissing	Brook Trout[2] Omble de fontaine[2]					4	2			
Doe Lake **Lac Doe** 4532/7924 Ryerson Twp./Canton de Ryerson Parry Sound Dist./Dist. de Parry Sound	Northern Pike[2] Brochet[2]						4	4	2	
	Walleye[2] Doré[2]			4	4	2				
	Smallmouth Bass[1] Achigan à petite bouche[1]				4	2				
Dog Lake **Lac Dog** 4425/7621 Stoneington Twp./Canton de Stoneington Frontenac Co./Cté de Frontenac	Black Crappie[2] Marigane noire[2]			4	4					
	Northern Pike[1] Brochet[1]							4	2	
	Largemouth Bass[2] Achigan à grande bouche[2]					4	4			
Dog Lake **Lac Dog** 4513/7830 Eyre Twp./Canton d'Eyre Haliburton Co./Cté de Haliburton	Brook Trout[2] Omble de fontaine[2]									
Dollars Lake **Lac Dollars** 4556/8013 Blair Twp./Canton de Blair Parry Sound Dist./Dist. de Parry Sound	Walleye[5] Doré[5]				4	4				
Lake Doré **Lac Doré** 4537/7707 Wilberforce Twp./Canton de Wilberforce Renfrew Co./Cté de Renfrew	Smallmouth Bass[2] Achigan à petite bouche[2]					4	2			
	Northern Pike[1] Brochet[1]						4	4	2	
	Yellow Perch[2] Perchaude[2]									
Drag Lake **Lac Drag** 4505/7824 Dudley & Dysart Twps. Cantons de Dudley et de Dysart Haliburton Co./Cté de Haliburton	Smallmouth Bass[1] Achigan à petite bouche[1]									
	Lake Trout[4] Truite de lac[4]						4			
	Cisco[1] Cisco[1]					4				
Dropledge Lake **Lac Dropledge** 4516/7731 Raglan Twp./Canton de Raglan Renfrew Co./Cté de Renfrew	Brook Trout[2] Omble de fontaine[2]									

		15-20 (6-8)	20-25 (8-10)	25-30 (10-12)	30-35 (12-14)	35-45 (14-18)	45-55 (18-22)	55-65 (22-26)	65-75 (26-30)	>75 (>30)
Eagle Lake **Lac Eagle** 4550/7930 Machar Twp./Canton de Machar Parry Sound Dist./Dist. de Parry Sound	Smallmouth Bass[1] Achigan à petite bouche[1]					4	2			
East Lake **Lac East** 4355/7712 Athol Twp./Canton d'Athol Prince Edward Co. Cté de Prince Edward	Smallmouth Bass[4] Achigan à petite bouche[4]					4	4			
	Walleye[1] Doré[1]						4	2		
Eastern Lake **Lac Eastern** 4448/7929 Matchedash Twp. Canton de Matchedash Simcoe Co./Cté de Simcoe	Largemouth Bass[2] Achigan à grande bouche[2]					4				
Echo Lake **Lac Echo** 4511/7904 McLean Twp./Canton de McLean Muskoka D. M./Mun. du dist. de Muskoka	Smallmouth Bass[2] Achigan à petite bouche[2]		4	4	4	2				
Eels Lake **Lac Eels** 4454/7808 Anstruther Twp./Canton d'Anstruther Peterborough Co./Cté de Peterborough	Lake Trout[2] Truite de lac[2]									
Eglinton Flats Pond **Étang Eglinton Flats** 4341/7928 York	Brown Bullhead[2] Barbotte brune[2]									
	Goldfish[2] Poisson doré[2]									
Emmett Lake **Lac Emmett** 4513/8128 St. Edmunds Twp. Canton de St. Edmunds Bruce Co./Cté de Bruce	Northern Pike[1] Brochet[1]								4	4
	Smallmouth Bass[4] Achigan à petite bouche[4]					4	4			
Eugenia Lake **Lac Eugenia** 4419/8030 Artemesia Twp./Canton d'Artemesia Grey Co./Cté de Grey	Rock Bass[1] Crapet de roche[1]		4	4						
	Yellow Perch[1] Perchaude[1]									
Fairy Lake **Lac Fairy** 4520/7911 Chaffey Twp./Canton de Chaffey Muskoka D. M./Mun. de dist. de Muskoka	Lake Trout[2] Truite de lac[2]				2					
	Smallmouth Bass[2] Achigan à petite bouche[2]	4	4	2						

Location/ Emplacement	Species/ Espèces	Fish size in centimetres (inches) / Longueur du poisson en centimètres (pouces) 15-20 (6-8)	20-25 (8-10)	25-30 (10-12)	30-35 (12-14)	35-45 (14-18)	45-55 (18-22)	55-65 (22-26)	65-75 (26-30)	>75 (30)
Fanshawe Reservoir **Réservoir Fanshawe** 4304/8111 London Twp./Canton de London Middlesex Co./Cté de Middlesex	Largemouth Bass[1] Achigan à grande bouche[1]									
	White Sucker[1] Meunier noir[1]									
Faraday Lake **Lac Faraday** 4504/7755 Faraday Twp./Canton de Faraday Hastings Co./Cté de Hastings	Smallmouth Bass[2] Achigan à petite bouche[2]					4				
Farlain Lake **Lac Farlain** 4449/7959 Tiny Twp./Canton de Tiny Simcoe Co./Cté de Simcoe	Smallmouth Bass[2] Achigan à petite bouche[2]						4			
	Largemouth Bass[2] Achigan à grande bouche[2]									
Farrel Lake **Lac Farrel** 4457/7806 Cardiff Twp./Canton de Cardiff Haliburton Co./Cté de Haliburton	White Sucker[4] Meunier noir[4]									
Farrell (Farren) Lake **Lac Farrell (Farren)** 4446/7630 S. Sherbrooke Twp. Canton de Sherbrooke-S. Lanark Co./Cté de Lanark	Smallmouth Bass[1] Achigan à petite bouche[1]					4				
	Yellow Perch[1] Perchaude[1]									
	White Sucker[1] Meunier noir[1]									
	Cisco[1] Cisco[1]									
Fawn Lake **Lac Fawn** 4510/7915 Macaulay & Stephenson Twps. Cantons de Macaulay et de Stephenson Muskoka D.M./Mun. de dist. de Muskoka	Largemouth Bass[2] Achigan à grande bouche[2]		4	4	2					
	White Sucker[1] Meunier noir[1]					4				
Fifteen Mile Lake **Lac Fifteen Mile** 4521/7858 Franklin Twp./Canton de Franklin Haliburton Co./Cté de Haliburton	Lake Trout[1] Truite de lac[1]									

Location/ Emplacement	Species/ Espèces	Fish size in centimetres (inches) / Longueur du poisson en centimètres (pouces) 15-20 (6-8)	20-25 (8-10)	25-30 (10-12)	30-35 (12-14)	35-45 (14-18)	45-55 (18-22)	55-65 (22-26)	65-75 (26-30)	>75 (30)
Fox Lake **Lac Fox** 4522/7921 Stisted Twp./Canton de Stisted Muskoka D.M./Mun. de dist. de Muskoka	Smallmouth Bass[2] Achigan à petite bouche[2]			4	2					
	Largemouth Bass[1] Achigan à grande bouche[1]			4	2					
	Northern Pike[1] Brochet[1]						2	2	2	
Fraser Lake **Lac Fraser** 4511/7739 Carlow Twp./Canton de Carlow Hastings Co./Cté de Hastings	Smallmouth Bass[4] Achigan à petite bouche[4]					4				
	Walleye[1] Doré[1]					4	4	2	2	
	Northern Pike[1] Brochet[1]									
Fraser Lake **Lac Fraser** 4603/8005 I.R. 9/Rés. ind. 9 Parry Sound Dist./Dist. de Parry Sound	Largemouth Bass[1] Achigan à grande bouche[1]				4	4				
French River **Rivière des Français** Main Channel/Chenal principal 4605/8010 Parry Sound Dist./Dist. de Parry Sound	Walleye[2] Doré[2]					4	4	2		
	Smallmouth Bass[1] Achigan à petite bouche[1]									
	Yellow Perch[1] Perchaude[1]									
	Rock Bass[1] Crapet de roche[1]									
	Whitefish[2] Grand corégone[2]									
	Ling[2] Lotte[2]							4		
	White Sucker[1] Meunier noir[1]									
French River **Rivière des Français** North Channel/Chenal nord 4610/7950 Parry Sound Dist./Dist. de Parry Sound	Walleye[1] Doré[1]						2			
	Smallmouth Bass[1] Achigan à petite bouche[1]					4				
	Northern Pike[1] Brochet[1]									

		15-20 (6-8)	20-25 (8-10)	25-30 (10-12)	30-35 (12-14)	35-45 (14-18)	45-55 (18-22)	55-65 (22-26)	65-75 (26-30)	>75 (>30)
Fifth Depot Lake **Lac Fifth Depot** 4434/7652 Hinchenbrooke Twp. Canton de Hinchenbrooke Frontenac Co./Cté de Frontenac	Walleye[2] Doré[2]						4			
	Smallmouth Bass[2] Achigan à petite bouche[2]					4	4			
Fisher Lake **Lac Fisher** 4523/7848 McClintock Twp./Canton de McClintock Haliburton Co./Cté de Haliburton	Brook Trout[2] Omble de fontaine[2]									
Flaherty Lake **Lac Flaherty** 4520/7855 McClintock Twp. Canton de McClintock Haliburton Co./Cté de Haliburton	Brook Trout[1] Omble de fontaine[1]									
Fletcher Lake **Lac Fletcher** 4521/7847 McClintock Twp./Canton de McClintock Haliburton Co./Cté de Haliburton	Lake Trout[1] Truite de lac[1]							4	4	
Foote Lake **Lac Foote** 4528/7911 Perry Twp./Canton de Perry Parry Sound Dist./Dist. de Parry Sound	Smallmouth Bass[1] Achigan à petite bouche[1]			4	4					
Fortesque Lake **Lac Fortesque** 4450/7826 Cavendish Twp./Canton de Cavendish Peterborough Co./Cté de Peterborough	Lake Trout[2] Truite de lac[2]									
	Smallmouth Bass[1] Achigan à petite bouche[1]					4	2			
Fortune Lake **Lac Fortune** 4506/7701 Miller Twp./Canton de Miller Frontenac Co./Cté de Frontenac	Largemouth Bass[1] Achigan à grande bouche[1]					4				
Four Mile Lake **Lac Four Mile** 4441/7845 Somerville Twp./Canton de Somerville Victoria Co./Cté de Victoria	Walleye[4] Doré[4]						4	4	2	
	Smallmouth Bass[4] Achigan à petite bouche[4]						4			
	White Sucker[1] Meunier noir[1]									
Galeairy Lake **Lac Galeairy** 4530/7817 Airy Twp./Canton d'Airy Nipissing Dist./Dist. de Nipissing	Smallmouth Bass[4] Achigan à petite bouche[4]									
Gananoque Lake **Lac Gananoque** 4427/7609 Leeds & Lansdowne Twps. Cantons de Leeds et de Lansdowne Leeds Co./Cté de Leeds	Largemouth Bass[2] Achigan à grande bouche[2]					4				
	Black Crappie[1] Marigane noire[1]									
	Northern Pike[2] Brochet[2]							4	4	2
	Bluegill[2] Crapet arlequin[2]									
	Pumpkinseed[1] Crapet-soleil[1]									
	Brown Bullhead[2] Barbotte brune[2]									
	Yellow Perch[2] Perchaude[2]									
	Smallmouth Bass[2] Achigan à petite bouche[2]					4	2			
Ganaraska River **Rivière Ganaraska** Port Hope 4357/7818 Hope Twp./Canton de Hope Northumberland Co. Cté de Northumberland	Rainbow Trout[5,7,8,9] Truite arc-en-ciel[5,7,8,9]						4	2	1	1
	Brown Trout[5,7,8,9] Truite brune[5,7,8,9]					4	2	2	1	
Loch Garry 4515/7443 Kenyon Twp./Canton de Kenyon Glengarry Co./Cté de Glengarry	Largemouth Bass[2] Achigan à grande bouche[2]					4				
George Lake **Lac George** 4512/8128 St. Edmunds Twp. Canton de St. Edmunds Bruce Co./Cté de Bruce	Smallmouth Bass[4] Achigan à petite bouche[4]						4			
	Northern Pike[1] Brochet[1]							4		
Gibson Lake **Lac Gibson** 4458/7945 Gibson Twp./Canton de Gibson Muskoka D. M./Mun. de dist. de Muskoka	Walleye[1] Doré[1]				4	2				

Fish size in centimetres (inches)
Longueur du poisson en centimètres (pouces)

Location/ Emplacement	Species/ Espèces	15-20 (6-8)	20-25 (8-10)	25-30 (10-12)	30-35 (12-14)	35-45 (14-18)	45-55 (18-22)	55-65 (22-26)	65-75 (26-30)	>75 (30)
Lake Gibson Lac Gibson 4306/7914 Thorold Twp./Canton de Thorold Niagara R.M./Mun. rég. de Niagara	Redhorse Sucker[2] Suceur rouge[2]									
	Brown Bullhead[2] Barbotte brune[2]									
	White Sucker[1] Meunier noir[1]									
Gillies Lake Lac Gillies 4512/8120 Lindsay Twp./Canton de Lindsay Bruce Co./Cté de Bruce	Cisco[1] Cisco[1]									
	Lake Trout[1] Truite de lac[1]									
Gloucester Pool Bassin Gloucester Severn River/Rivière Severn 4451/7942 Baxter Twp./Canton de Baxter Muskoka D.M./Mun. de dist. de Muskoka	Smallmouth Bass[2] Achigan à petite bouche[2]					4				
	Northern Pike[2] Brochet[2]								4	
	Walleye[2] Doré[2]						2			
	Black Crappie[1] Marigane noire[1]				4					
	Largemouth Bass[1] Achigan à grande bouche[1]						4			
Go Home Lake Lac Go Home 4501/7951 Gibson Twp./Canton de Gibson Muskoka D.M./Mun. de dist. de Muskoka	Walleye[1] Doré[1]			4	4	2	2			
Golden Lake Lac Golden 4534/7721 N. & S. Algona Twps. Cantons d'Algona N. et S. Renfrew Co./Cté de Renfrew	Largemouth Bass[1] Achigan à grande bouche[1]					4				
	Smallmouth Bass[1] Achigan à petite bouche[1]				4	2				
	White Sucker[1] Meunier noir[1]									
	Walleye[2] Doré[2]					4	2			

Fish size in centimetres (inches)
Longueur du poisson en centimètres (pouces)

Location/ Emplacement	Species/ Espèces	15-20 (6-8)	20-25 (8-10)	25-30 (10-12)	30-35 (12-14)	35-45 (14-18)	45-55 (18-22)	55-65 (22-26)	65-75 (26-30)	>75 (30)
Grand River Rivière Grand Below Caledonia Dam to Dunnville Dam/en aval du barrage Caledonia jusqu'au barrage Dunnville 4304/7957 Haldimand-Norfolk R.M./ Mun. rég. de Haldimand-Norfolk	Walleye[2] Doré[2]									
	Smallmouth Bass[1] Achigan à petite bouche[1]					4				
	Northern Pike[1] Brochet[1]							4	4	
	Yellow Perch[1] Perchaude[1]									
	Brown Bullhead[5] Barbotte brune[5]									
	Carp[5] Carpe[5]									
Grand River Rivière Grand Below Dunnville Dam to Port Maitland/ en aval du barrage Dunnville jusqu'à Port Maitland 4251/7934 Haldimand-Norfolk R.M./ Mun. rég. de Haldimand-Norfolk	Walleye[2] Doré[2]									
	Smallmouth Bass[1] Achigan à petite bouche[1]									
	Largemouth Bass[1] Achigan à grande bouche[1]					4				
	Northern Pike[2,9] Brochet[2,9]									
	Black Crappie[2] Marigane noire[2]									
	White Bass[2] Bar blanc[2]									
	Carp[2,7] Carpe[2,7]									
	Channel Catfish[2,7] Barbue de rivière[2,7]						4	1		
	Brown Bullhead[2] Barbotte brune[2]									
	Freshwater Drum[2] Malachigan[2]									
	Redhorse Sucker[2] Suceur rouge[2]									
	Gizzard Shad[2] Alose à gésier[2]									

		15-20 (6-8)	20-25 (8-10)	25-30 (10-12)	30-35 (12-14)	35-45 (14-18)	45-55 (18-22)	55-65 (22-26)	65-75 (26-30)	> 75 > (30)
Graham Lake **Lac Graham** 4434/7553 Front of Yonge Twp Canton de Front of Yonge Leeds Co./Cté de Leeds	Largemouth Bass[2] Achigan à grande bouche[2]	◇	◇	◇	◇					
	Smallmouth Bass[1] Achigan à petite bouche[1]	◇	◇	◇	◇	◇				
Grand River **Rivière Grand** Belwood Lake/Lac Belwood 4346/8020 W. Garafraxa Twp./Canton de Garafraxa O. Wellington Co./Cté de Wellington	Northern Pike[2] Brochet[2]				◇	◇	◇	◇	◇	4
	Yellow Perch[2] Perchaude[2]	◇								
Grand River **Rivière Grand** Below Belwood Dam to Breslau/ en aval du barrage Belwood à Breslau 4334/8029 Waterloo R.M./Mun. rég. de Waterloo	Smallmouth Bass[2,7] Achigan à petite bouche[2,7]	◇	◇	◇	◇	4	2			
	Rock Bass[1,7] Crapet de roche[1,7]	◇								
	Northern Pike[2] Brochet[2]				◇	◇	◇	4	4	
	Carp[2] Carpe[2]						◇	◇	◇	
	White Sucker[2] Meunier noir[2]	◇	◇	◇	◇	◇				
	Redhorse Sucker[2] Suceur rouge[2]		◇	◇	◇	◇	◇	4		
Grand River **Rivière Grand** Below Breslau to above Parkhill Dam (Galt)/en aval de Breslau jusqu'en amont du barrage Parkhill (Galt) 4323/8022 Waterloo R.M./Mun. rég. de Waterloo	Smallmouth Bass[2] Achigan à petite bouche[2]	◇	◇	◇	◇	◇				
	Northern Pike[2] Brochet[2]					◇	◇	◇	4	2
	Black Crappie[2] Marigane noire[2]	◇	◇							
	Carp[2] Carpe[2]					◇	◇	◇	4	
	White Sucker[2] Meunier noir[2]	◇	◇	◇	◇	◇				
Grand River **Rivière Grand** Below Parkhill Dam (Galt) to Caledonia Dam/en aval du barrage Parkhill (Galt) jusqu'au barrage Caledonia 4308/8015 Waterloo R.M., Brant Co. and Haldimand-Norfolk R.M./ Mun. rég. de Waterloo, Cté de Brant et Mun. rég. de Haldimand-Norfolk	Smallmouth Bass[2] Achigan à petite bouche[2]	◇	◇	◇	◇	◇				

		15-20 (6-8)	20-25 (8-10)	25-30 (10-12)	30-35 (12-14)	35-45 (14-18)	45-55 (18-22)	55-65 (22-26)	65-75 (26-30)	> 75 > (30)
Grass (Sweny) Lake **Lac Grass (Sweny)** 4541/7912 Proudfoot Twp./Canton de Proudfoot Parry Sound Dist./Dist. de Parry Sound	Lake Trout[2] Truite de lac[2]	◇	◇	◇	◇	◇	◇	◇	4	4
Green Lake **Lac Green** 4509/7636 Lavant Twp./Canton de Lavant Lanark Co./Cté de Lanark	Northern Pike[1] Brochet[1]	◇	◇	◇	◇	◇	4	4	4	
	Brook Trout[4] Omble de fontaine[4]	◇	◇	◇	◇	◇	◇	◇		
	Smallmouth Bass[1] Achigan à petite bouche[1]	◇	◇	◇	◇					
Grenadier Pond **Étang Grenadier** 4340/7927 Toronto	Black Crappie[5] Marigane noire[5]	◇								
	White Perch[5] Baret[5]	◇	◇							
	Bluegill[2] Crapet arlequin[2]	◇								
	Pumpkinseed[5] Crapet-soleil[5]	◇								
	Brown Bullhead[2] Barbotte brune[2]		◇	◇	◇					
G. Ross Lord **Reservoir** **Réservoir G. Ross Lord** West Don River/Rivière West Don 4344/7923 North York	Rock Bass[2] Crapet de roche[2]	◇								
	Brown Bullhead[2] Barbotte brune[2]		◇	◇						
	Carp[2] Carpe[2]				◇	◇				
Guelph Lake **Lac Guelph** 4335/8015 Guelph Twp./Canton de Guelph Wellington Co./Cté de Wellington	Black Crappie[2] Marigane noire[2]	◇	◇							
	Brown Bullhead[2] Barbotte brune[2]	◇	◇							
	Largemouth Bass[2] Achigan à grande bouche[2]		◇	◇	◇	4				
	Carp[2] Carpe[2]					◇	◇			
	White Sucker[2] Meunier noir[2]					◇				
	Smallmouth Bass[2] Achigan à petite bouche[2]	◇	◇	◇						
	Yellow Perch[2] Perchaude[2]	◇								

Location/ Emplacement	Species/ Espèces	Fish size in centimetres (inches) / Longueur du poisson en centimètres (pouces) 15-20 (6-8)	20-25 (8-10)	25-30 (10-12)	30-35 (12-14)	35-45 (14-18)	45-55 (18-22)	55-65 (22-26)	65-75 (26-30)	> 75 (30)
Gull Lake / Lac Gull 4451/7847 Lutterworth Twp./Canton de Lutterworth Haliburton Co./Cté de Haliburton	Lake Trout[4] / Truite de lac[4]									
	Largemouth Bass[1] / Achigan à grande bouche[1]					4	4			
	Smallmouth Bass[1] / Achigan à petite bouche[1]					4	2			
Haines Lake / Lac Haines 4521/7956 Foley & McDougall Twps Cantons de Foley et de McDougall Parry Sound Dist/Dist. de Parry Sound	Smallmouth Bass[1] / Achigan à petite bouche[1]		4	4	4	2				
Halfway Lake / Lac Halfway 4507/7914 Macaulay Twp./Canton de Macaulay Muskoka D.M./Mun. de dist. de Muskoka	White Sucker[1] / Meunier noir[1]									
Haliburton Lake / Lac Haliburton 4512/7824 Harburn Twp./Canton de Harburn Haliburton Co./Cté de Haliburton	Whitefish[1] / Grand corégone[1]									
	Lake Trout[2] / Truite de lac[2]					4	4	2		
Halls Lake / Lac Halls 4506/7845 Stanhope Twp./Canton de Stanhope Haliburton Co./Cté de Haliburton	White Sucker[1] / Meunier noir[1]									
	Lake Trout[2] / Truite de lac[2]									
Hamlock Lake #1 / Lac Hamlock n° 1 4606/8006 I.R. 9/Rés. autochtone 9 Parry Sound Dist./Dist. de Parry Sound	Largemouth Bass[1] / Achigan à grande bouche[1]			4	4					
	Rock Bass[1] / Crapet de roche[1]									
Hamlock Lake #2 / Lac Hamlock n° 2 4606/8007 I.R. 9/Rés. autochtone 9 Parry Sound Dist./Dist. de Parry Sound	Largemouth Bass[1] / Achigan à grande bouche[1]					4				
	Yellow Perch[1] / Perchaude[1]		4							
	Rock Bass[1] / Crapet de roche[1]		4							

Location/ Emplacement	Species/ Espèces	Fish size in centimetres (inches) / Longueur du poisson en centimètres (pouces) 15-20 (6-8)	20-25 (8-10)	25-30 (10-12)	30-35 (12-14)	35-45 (14-18)	45-55 (18-22)	55-65 (22-26)	65-75 (26-30)	> 75 (30)
Hogan Lake / Lac Hogan 4552/7830 Freswick Twp./Canton de Freswick Nipissing Dist./Dist. de Nipissing	Brook Trout[2] / Omble de fontaine[2]									
Holland Marsh Canals / Chenaux du marais Holland 4410/7931 York R.M./Mun. rég. de York	Northern Pike[2] / Brochet[2]									
Holland River / Rivière Holland at Fraser Creek/au ruisseau Fraser 4412/7931 W. Gwillimbury Twp. Canton de Gwillimbury-O. Simcoe Co./Cté de Simcoe	Northern Pike[1] / Brochet[1]								4	
Horn Lake / Lac Horn 4526/7937 Monteith Twp./Canton de Monteith Parry Sound Dist./Dist. de Parry Sound	Yellow Perch[1] / Perchaude[1]	4	2							
Horseshoe Lake / Lac Horsehoe 4450/7938 Matchedash Twp./Canton de Matchedash Simcoe Co./Cté de Simcoe	Largemouth Bass[1] / Achigan à grande bouche[1]					4				
Humber River (Queensway Marsh) / Rivière Humber (Marais Queensway) 4339/7928 Etobicoke	Brown Trout[2,7] / Truite brune[2,7]						2	2	1	1
Hungry Lake / Lac Hungry 4532/7902 Bethune Twp./Canton de Bethune Parry Sound Dist./Dist. de Parry Sound	Brook Trout[1] / Omble de fontaine[1]					4				
Hunters Bay / Baie Hunters 4519/7914 Stisted Twp./Canton de Stisted Muskoka D.M./Mun. de dist. de Muskoka	Smallmouth Bass[2] / Achigan à petite bouche[2]		4	2						

		15-20 (6-8)	20-25 (8-10)	25-30 (10-12)	30-35 (12-14)	35-45 (14-18)	45-55 (18-22)	55-65 (22-26)	65-75 (26-30)	> 75 (30)
Harp Lake **Lac Harp** 4523/7907 Chaffey Twp./Canton de Chaffey Muskoka D. M./Mun. de dist. de Muskoka	Lake Trout[2] Truite de lac[2]					4	2			
	White Sucker[1] Meunier noir[1]									
	Smallmouth Bass[2] Achigan à petite bouche[2]			4	4	2				
Harris Lake **Lac Harris** 4606/8008 I.R. 9/Rés. ind. 9 Parry Sound Dist./Dist. de Parry Sound	Largemouth Bass[1] Achigan à grande bouche[1]			4	4	2				
Head Lake **Lac Head** 4503/7831 Dysart Twp./Canton de Dysart Haliburton Co./Cté de Haliburton	Muskie[1] Maskinongé[1]								4	2
Head Lake **Lac Head** 4444/7855 Laxton & Digby Twps Cantons de Laxton et de Digby Victoria Co./Cté de Victoria	Smallmouth Bass[4] Achigan à petite bouche[4]					4	4			
	Largemouth Bass[1] Achigan à grande bouche[1]									
Healey Lake **Lac Healey** 4505/7911 Macaulay Twp./Canton de Macaulay Muskoka D. M./Mun. de dist. de Muskoka	White Sucker[1] Meunier noir[1]									
Heart Lake **Lac Heart** 4344/7947 Chinguacousy Twp. Canton de Chinguacousy Peel R. M./Mun. rég. de Peel	Largemouth Bass[2] Achigan à grande bouche[2]									
	Rock Bass[2] Crapet de roche[2]									
	Brown Bullhead[1] Barbotte brune[1]									
Heeney Lake **Lac Heeney** 4508/7906 McLean Twp./Canton de McLean Muskoka D. M./Mun. de dist. de Muskoka	Smallmouth Bass[2] Achigan à petite bouche[2]		4	4	4	4				
	White Sucker[1] Meunier noir[1]									
Hicks Lake **Lac Hicks** 4522/7750 Bangor Twp./Canton de Bangor Hastings Co./Cté de Hastings	Brook Trout[2] Omble de fontaine[2]									

		15-20 (6-8)	20-25 (8-10)	25-30 (10-12)	30-35 (12-14)	35-45 (14-18)	45-55 (18-22)	55-65 (22-26)	65-75 (26-30)	> 75 (30)
Hurds Lake **Lac Hurds** 4524/7640 Bagot Twp./Canton de Bagot Renfrew Co./Cté de Renfrew	Walleye[1] Doré[1]					4	4			
	Largemouth Bass[4] Achigan à grande bouche[4]									
	Northern Pike[1] Brochet[1]						4	4		
Isaac Lake **Lac Isaac** 4447/8114 Albemarle Twp./Canton d'Albemarle Bruce Co./Cté de Bruce	Yellow Perch[4] Perchaude[4]									
	Northern Pike[1] Brochet[1]							4	4	4
Island (Proudfoot) Lake **Lac Island (Proudfoot)** 4541/7914 Proudfoot Twp./Canton de Proudfoot Parry Sound Dist./Dist. de Parry Sound	Brook Trout[5] Omble de fontaine[5]									
	Lake Trout[5] Truite de lac[5]							4	4	4
Jack Lake **Lac Jack** 4442/7802 Burleigh & Methuen Twps Cantons de Burleigh et de Methuen Peterborough Co./Cté de Peterborough	Smallmouth Bass[2] Achigan à petite bouche[2]						2			
	Walleye[1] Doré[1]					4				
	Yellow Perch[1] Perchaude[1]									
	Largemouth Bass[1] Achigan à grande bouche[1]									
Jacks (Burden) Lake **Lac Jacks (Burden)** 4540/7920 Armour Twp./Canton d'Armour Parry Sound Dist./Dist. de Parry Sound	Walleye[1] Doré[1]				4	4	2			
Jordan Lake **Lac Jordan** 4504/7804 Cardiff Twp./Canton de Cardiff Haliburton Co./Cté de Haliburton	Yellow Perch[1] Perchaude[1]		4	2						
Lake Joseph **Lac Joseph** 4510/7944 Medora Twp./Canton de Medora Muskoka D. M./Mun. de dist. de Muskoka	Smallmouth Bass[2] Achigan à petite bouche[2]					4				
	Rainbow Smelt[2] Éperlan arc-en-ciel[2]									
	Lake Trout[2] Truite de lac[2]								4	4
	Cisco[2] Cisco[2]									

Continued next page
Suite page suivante

Location/ Emplacement	Species/ Espèces	Fish size in centimetres (inches) / Longueur du poisson en centimètres (pouces)								
		15-20 (6-8)	20-25 (8-10)	25-30 (10-12)	30-35 (12-14)	35-45 (14-18)	45-55 (18-22)	55-65 (22-26)	65-75 (26-30)	>75 (>30)
Lake Joseph **Lac Joseph** *Continued/suite*	Whitefish[2] Grand corégone[2]									
	Rock Bass[2] Crapet de roche[2]		4							
Julian Lake **Lac Julian** 4436/7809 Burleigh Twp./Canton de Burleigh Peterborough Co./Cté de Peterborough	Smallmouth Bass[4] Achigan à petite bouche[4]				4	4	2			
Kahshe Lake **Lac Kahshe** 4450/7918 Morrison Twp./Canton de Morrison Muskoka D. M./Mun. de dist. de Muskoka	Walleye[1] Doré[1]									
	Smallmouth Bass[2] Achigan à petite bouche[2]		4	4	4					
Kamaniskeg Lake **Lac Kamaniskeg** 4525/7741 Bangor & Sherwood Twps. Cantons de Bangor et de Sherwood Hastings & Renfrew Cos. Ctés de Hastings et de Renfrew	Lake Trout[2] Truite de lac[2]						4	4	2	
	Smallmouth Bass[1] Achigan à petite bouche[1]				4	4	2			
	Yellow Perch[1] Perchaude[1]									
Kashagawigamog Lake/Lac Kashagawigamog 4459/7836 Minden Twp./Canton de Minden Haliburton Co./Cté de Haliburton	Walleye[1] Doré[1]						4	2		
	Smallmouth Bass[4] Achigan à petite bouche[4]					4	4			
	Whitefish[1] Grand corégone[1]									
Kashwakamak Lake **Lac Kashwakamak** 4452/7701 Clarendon & Barne Twps. Cantons de Clarendon et de Barne Frontenac Co./Cté de Frontenac	Walleye[2] Doré[2]						4	2		
	Smallmouth Bass[1] Achigan à petite bouche[1]					4				
Kasshabog Lake **Lac Kasshabog** 4436/7758 Methuen Twp./Canton de Methuen Peterborough Co./Cté de Peterborough	Smallmouth Bass[4] Achigan à petite bouche[4]				4	2				
	Walleye[1] Doré[1]									

Location/ Emplacement	Species/ Espèces	Fish size in centimetres (inches) / Longueur du poisson en centimètres (pouces)								
		15-20 (6-8)	20-25 (8-10)	25-30 (10-12)	30-35 (12-14)	35-45 (14-18)	45-55 (18-22)	55-65 (22-26)	65-75 (26-30)	>75 (>30)
Kioshkokwi Lake **Lac Kioshkokwi** 4605/7853 Pentland Twp./Canton de Pentland Nipissing Dist./Dist. de Nipissing	Whitefish[2] Grand corégone[2]					4	2			
	Lake Trout[1] Truite de lac[1]					4	2			
Koshlong Lake **Lac Koshlong** 4458/7829 Glamorgan Twp./Canton de Glamorgan Haliburton Co./Cté de Haliburton	Lake Trout[2] Truite de lac[2]				4	4	2	2		
	Rainbow Smelt[2] Éperlan arc-en-ciel[2]									
	Smallmouth Bass[2] Achigan à petite bouche[2]				4	2				
Kushog Lake **Lac Kushog** 4504/7847 Stanhope Twp./Canton de Stanhope Haliburton Co./Cté de Haliburton	Lake Trout[1] Truite de lac[1]						2			
	Smallmouth Bass[1] Achigan à petite bouche[1]			4	2					
L'Amable Lake **Lac l'Amable** 4501/7749 Faraday Twp./Canton de Faraday Hastings Co./Cté de Hastings	Lake Trout[1] Truite de lac[1]									
	Smallmouth Bass[1] Achigan à petite bouche[1]					4				
Lake La Muir **Lac La Muir** 4550/7835 Bishop Twp./Canton de Bishop Nipissing Dist./Dist. de Nipissing	Lake Trout[2] Truite de lac[2]							4	2	
Lake Lavieille **Lac Lavieille** 4551/7814 Anglin & Dickson Twps. Cantons d'Anglin et de Dickson Nipissing Dist./Dist. de Nipissing	Brook Trout[6] Omble de fontaine[6]									
	Whitefish[6] Grand corégone[6]									
	Lake Trout[6] Truite de lac[6]					4	2			
Le Grou Lake **Lac Le Grou** 4551/7954 E. Mills Twp./Canton de Mills-E. Parry Sound Dist./Dist. de Parry Sound	Smallmouth Bass[1] Achigan à petite bouche[1]				4	4	4			

		15-20 (6-8)	20-25 (8-10)	25-30 (10-12)	30-35 (12-14)	35-45 (14-18)	45-55 (18-22)	55-65 (22-26)	65-75 (26-30)	> 75 (30)
Katchewanooka Lake **Lac Katchewanooka** 4427/7816 Smith & Douro Twps. Cantons de Smith et de Douro Peterborough Co./Cté de Peterborough	Yellow Perch[2] Perchaude[2]	⇦	⇦							
	Smallmouth Bass[2] Achigan à petite bouche[2]	⇦	⇦	⇦	⇦	⇦	4			
	Walleye[1] Doré[1]	⇦	⇦	⇦	⇦	⇦	4	4		
Kawagama Lake **Lac Kawagama** 4518/7845 McClintock Twp./Canton de McClintock Haliburton Co./Cté de Haliburton	Lake Trout[2] Truite de lac[2]		⇦	⇦	⇦	⇦	⇦			
	Smallmouth Bass[2] Achigan à petite bouche[2]	⇦	⇦	⇦	⇦	⇦				
Kennebec Lake **Lac Kennebec** 4444/7658 Kennebec Twp./Canton de Kennebec Frontenac Co./Cté de Frontenac	Largemouth Bass[1] Achigan à grande bouche[1]		⇦	4	4					
	Smallmouth Bass[1] Achigan à petite bouche[1]			4	4	2				
Kennisis Lake **Lac Kennisis** 4513/7838 Havelock & Guilford Twps. Cantons de Havelock et de Guilford Haliburton Co./Cté de Haliburton	Lake Trout[2] Truite de lac[2]		⇦	⇦	⇦	⇦	⇦	4		
	Longnose Sucker[2] Meunier rouge[2]					4	4			
Kernick Lake **Lac Kernick** 4537/7921 Armour Twp./Canton d'Armour Parry Sound Dist./Dist. de Parry Sound	Smallmouth Bass[2] Achigan à petite bouche[2]	⇦	⇦	⇦	⇦					
	Yellow Perch[2] Perchaude[2]	⇦	⇦	4	4					
Kerr Lake **Lac Kerr** 4502/7623 Lanark Twp./Canton de Lanark Lanark Co./Cté de Lanark	Brown Bullhead[2] Barbotte brune[2]	⇦	⇦	⇦						
	Smallmouth Bass[2] Achigan à petite bouche[2]	⇦	⇦	⇦	⇦	4				
	White Sucker[2] Meunier noir[2]			⇦	⇦	⇦	4			
	Yellow Perch[2] Perchaude[2]	⇦	⇦	⇦						
Kettle Creek **Ruisseau Kettle** 4238/8113 Yarmouth Twp./Canton de Yarmouth Elgin Co./Cté d'Elgin	Carp[2] Carpe				⇦	⇦				
Kimball Lake **Lac Kimball** 4521/7841 Livingstone Twp./Canton de Livingstone Haliburton Co./Cté de Haliburton	Lake Trout[6] Truite de lac[6]			⇦	⇦	⇦	4			
	Smallmouth Bass[6] Achigan à petite bouche[6]		4	4	4	2	2			

		15-20 (6-8)	20-25 (8-10)	25-30 (10-12)	30-35 (12-14)	35-45 (14-18)	45-55 (18-22)	55-65 (22-26)	65-75 (26-30)	> 75 (30)
Leonard Lake **Lac Leonard** 4504/7927 Monck Twp./Canton de Monck Muskoka D. M./Mun. de dist. de Muskoka	Smallmouth Bass[1] Achigan à petite bouche[1]			4	4	4				
Limerick Lake **Lac Limerick** 4453/7737 Limerick Twp./Canton de Limerick Hastings Co./Cté de Hastings	Smallmouth Bass[1] Achigan à petite bouche[1]		⇦	⇦	4	◆	◆			
	Lake Trout[4] Truite de lac[4]			⇦	⇦	⇦	4	2	◆	◆
	Largemouth Bass[1] Achigan à grande bouche[1]		⇦	⇦	⇦	2	◆			
Lingham Lake **Lac Lingham** 4446/7725 Grimsthorpe Twp./Canton de Grimsthorpe Hastings Co./Cté de Hastings	Largemouth Bass[2] Achigan à grande bouche[2]		4	4	4	4				
Lake Lisgar **Lac Lisgar** Tillsonburg 4252/8044 Dereham Twp./Canton de Dereham Oxford Co./Cté d'Oxford	White Sucker[1] Meunier noir[1]			⇦	⇦	⇦				
	Largemouth Bass[2] Achigan à grande bouche[2]	⇦	⇦	⇦	⇦					
Little Credit River **Rivière Little Credit** 4350/7953 Caledon Twp./Canton de Caledon Peel R. M./Mun. rég. de Peel	Brook Trout[1] Omble de fontaine[1]	⇦	⇦							
Little Crooked Lake **Lac Little Crooked** 4550/7811 Dickson Twp./Canton de Dickson Nipissing Dist./Dist. de Nipissing	Brook Trout[1] Omble de fontaine[1]				⇦	⇦				
Little Dudmon Lake **Lac Little Dudmon** 4502/7821 Dudley Twp./Canton de Dudley Haliburton Co./Cté de Haliburton	Lake Trout[4] Truite de lac[4]								⇦	⇦
	Rock Bass[1] Crapet de roche[1]	⇦	⇦							
Little French River **Rivière Little French** 4615/8010 I.R. 9/Rés. autochtone 9 Parry Sound Dist./Dist. de Parry Sound	Northern Pike[1] Brochet[1]					⇦	⇦	⇦		
	Smallmouth Bass[1] Achigan à petite bouche[1]	⇦	⇦							
	Rock Bass[1] Crapet de roche[1]	⇦								

Location/ Emplacement	Species/ Espèces	Fish size in centimetres (inches) / Longueur du poisson en centimètres (pouces)								
		15-20 (6-8)	20-25 (8-10)	25-30 (10-12)	30-35 (12-14)	35-45 (14-18)	45-55 (18-22)	55-65 (22-26)	65-75 (26-30)	>75 (>30)
Little Gull Lake **Lac Little Gull** 4450/7848 Lutterworth Twp./Canton de Lutterworth Haliburton Co./Cté de Haliburton	Splake[2] Truite moulac[2]					2				
Little Hawk Lake **Lac Little Hawk** 4509/7843 Stanhope Twp./Canton de Stanhope Haliburton Co./Cté de Haliburton	Lake Trout[2] Truite de lac[2]							4	4	
	Smallmouth Bass[1] Achigan à petite bouche[1]			4	4	4				
Little Kennisis Lake **Lac Little Kennisis** 4515/7835 Havelock Twp./Canton de Havelock Haliburton Co./Cté de Haliburton	Lake Trout[2] Truite de lac[2]					4	2			
	White Sucker[1] Meunier noir[1]					4				
Little (Midland Park) Lake/Lac Little (Midland Park) 4444/7953 Tay Twp./Canton de Tay Simcoe Co./Cté de Simcoe	Largemouth Bass[1] Achigan à grande bouche[1]					4				
Little Lake **Lac Little** near Barrie/près de Barrie 4425/7940 Vespra Twp./Canton de Vespra Simcoe Co./Cté de Simcoe	Walleye[1] Doré[1]							4		
Little MyKiss Lake **Lac Little MyKiss** 4541/7814 Preston Twp./Canton de Preston Nipissing Dist./Dist. de Nipissing	Splake[3] Truite moulac[3]									
	Brook Trout[3] Omble de fontaine[3]									
Little Silver Lake **Lac Little Silver** 4448/7630 S. Sherbrooke Twp./Canton de Sherbrooke-S. Lanark Co./Cté de Lanark	Largemouth Bass[1] Achigan à grande bouche[1]					4				
	Smallmouth Bass[2] Achigan à petite bouche[2]					4				
	White Sucker[1] Meunier noir[1]									
	Bluegill[1] Crapet arlequin[1]									

Location/ Emplacement	Species/ Espèces	Fish size in centimetres (inches) / Longueur du poisson en centimètres (pouces)								
		15-20 (6-8)	20-25 (8-10)	25-30 (10-12)	30-35 (12-14)	35-45 (14-18)	45-55 (18-22)	55-65 (22-26)	65-75 (26-30)	>75 (>30)
Lake Louisa **Lac Louisa** 4528/7829 Lawrence Twp./Canton de Lawrence Haliburton Co./Cté de Haliburton	Lake Trout[5] Truite de lac[5]					4	4			
Lower Beverley Lake **Lac Lower Beverley** 4436/7608 S. Crosby & Bastard Twps. Cantons de Crosby-S. et de Bastard Leeds Co./Cté de Leeds	White Sucker[2] Meunier noir[2]									
	Brown Bullhead[2] Barbotte brune[2]									
	Northern Pike[2] Brochet[2]							4	4	
	Largemouth Bass[2] Achigan à grande bouche[2]				4	4	2			
	Yellow Perch[2] Perchaude[2]									
	Bluegill[2] Crapet arlequin[2]									
Lower Buckhorn Lake **Lac Lower Buckhorn** 4432/7818 Smith & Harvey Twps. Cantons de Smith et de Harvey Peterborough Co./Cté de Peterborough	Walleye[1] Doré[1]						4	4	2	
	Smallmouth Bass[2] Achigan à petite bouche[2]						4			
	Yellow Perch[1] Perchaude[1]									
Lower Fletcher Lake **Lac Lower Fletcher** 4521/7850 McClintock Twp./Canton de McClintock Haliburton Co./Cté de Haliburton	Lake Trout[2] Truite de lac[2]						4	2		
Lower Hay Lake **Lac Lower Hay** 4524/7812 Sabine Twp./Canton de Sabine Nipissing Dist./Dist. de Nipissing	Smallmouth Bass[1] Achigan à petite bouche[1]			4	4					
Lower Paudash Lake **Lac Lower Paudash** 4458/7801 Cardiff Twp./Canton de Cardiff Haliburton Co./Cté de Haliburton	Smallmouth Bass[2] Achigan à petite bouche[2]					4	2			

		15-20 (6-8)	20-25 (8-10)	25-30 (10-12)	30-35 (12-14)	35-45 (14-18)	45-55 (18-22)	55-65 (22-26)	65-75 (26-30)	>75 (>30)
Livingstone Lake **Lac Livingstone** 4522/7843 Livingstone Twp./Canton de Livingstone Haliburton Co./Cté de Haliburton	Lake Trout[1] Truite de lac[1]							4	4	
Long Lake **Lac Long** 4448/7615 N.Burgess Twp./Canton de Burgess-N. Lanark Co./Cté de Lanark	Yellow Perch[1] Perchaude[1]									
	Northern Pike[1] Brochet[1]						4	4	2	
	Largemouth Bass[1] Achigan à grande bouche[1]									
Long Lake **Lac Long** 4542/7911 Proudfoot Twp./Canton de Proudfoot Parry Sound Dist./Dist. de Parry Sound	Lake Trout[6] Truite de lac[6]									
Loon (Dudmon) Lake **Lac Loon (Dudmon)** 4501/7823 Dudley & Monmouth Twps. Cantons de Dudley et de Monmouth Haliburton Co./Cté de Haliburton	Lake Trout[2] Truite de lac[2]									
	Walleye[1] Doré[1]						4	2		
	Smallmouth Bass[1] Achigan à petite bouche[1]									
Loon (Pevensey) Lake **Lac Loon (Pevensey)** 4540/7913 Proudfoot Twp./Canton de Proudfoot Parry Sound Dist./Dist. de Parry Sound	Lake Trout[6] Truite de lac[6]									
Lorimer Lake **Lac Lorimer** 4532/7958 Hagerman & Ferguson Twps. Cantons de Hagerman et de Ferguson Parry Sound Dist./Dist. de Parry Sound	Largemouth Bass[1] Achigan à grande bouche[1]									
	Northern Pike[1] Brochet[1]								4	4
Loughborough Lake **Lac Loughborough** 4427/7625 Storrington Twp./Canton de Storrington Frontenac Co./Cté de Frontenac	Lake Trout[2] Truite de lac[2]								4	4
	Largemouth Bass[2] Achigan à grande bouche[2]				4	4				
	Smallmouth Bass[2] Achigan à petite bouche[2]					4				
	Splake[2] Truite moulac[2]									

		15-20 (6-8)	20-25 (8-10)	25-30 (10-12)	30-35 (12-14)	35-45 (14-18)	45-55 (18-22)	55-65 (22-26)	65-75 (26-30)	>75 (>30)
Lower Rideau Lake **Lac Lower Rideau** 4451/7607 N. & S. Elmsley Twps. Cantons d'Elmsley N. et S. Lanark & Leeds Cos. Ctés de Lanark et de Leeds	Lake Trout[1] Truite de lac[1]							4	4	
	Walleye[1] Doré[1]								2	
Lucknow River **Rivière Lucknow** 4357/8131 Kinloss Twp./Canton de Kinloss Bruce Co./Cté de Bruce	Brook Trout[2] Omble de fontaine[2]					4				
Lutterworth Lake **Lac Lutterworth** 4452/7850 Lutterworth Twp./Canton de Lutterworth Haliburton Co./Cté de Haliburton	Yellow Perch[1] Perchaude[1]		4	2						
	White Sucker[1] Meunier noir[1]						4			
	Lake Trout[1] Truite de lac[1]									
Lynn River **Rivière Lynn** Crystal Lake/Lac Crystal 4250/8018 Haldimand-Norfolk R. M. Mun. rég. de Haldimand-Norfolk	Carp[2] Carpe[2]									
Lynn River **Rivière Lynn** 4250/8020 Haldimand-Norfolk R. M. Mun. rég. de Haldimand-Norfolk	White Sucker[2] Meunier noir[2]									
	Rock Bass[2] Crapet de roche[2]									
	Pumpkinseed[2] Crapet-soleil[2]									
Lyons Creek **Ruisseau Lyons** at Hwy. 140 Près de la route 140 4258/7912 Niagara R.M./Mun. rég. de Niagara	Bowfin[2] Poisson-castor[2]									
	Carp[2] Carpe[2]		4	4	2	1	1			
	Brown Bullhead[2] Barbotte brune[2]			4	4					
	Pumpkinseed[2] Crapet-soleil[2]									
	Bluegill[2] Crapet-arlequin[2]	2								
	Largemouth Bass[2] Achigan à grande bouche[2]				4					

Location/ Emplacement	Species/ Espèces	15-20 (6-8)	20-25 (8-10)	25-30 (10-12)	30-35 (12-14)	35-45 (14-18)	45-55 (18-22)	55-65 (22-26)	65-75 (26-30)	>75 (>30)
Mackie Lake / Lac Mackie 4505/7659 Miller Twp./Canton de Miller Frontenac Co./Cté de Frontenac	Smallmouth Bass[1] / Achigan à petite bouche[1]					4	2			
	Largemouth Bass[1] / Achigan à grande bouche[1]									
MacLean Lake / Lac MacLean 4449/7939 Matchedash Twp. Canton de Matchedash Simcoe Co./Cté de Simcoe	Black Crappie[2] / Marigane noire[2]					4				
	Northern Pike[1] / Brochet[1]								4	4
	Smallmouth Bass[2] / Achigan à petite bouche[2]				4	4	2			
	Largemouth Bass[2] / Achigan à grande bouche[2]					4	2			
Madawaska Lake / Lac Madawaska 4528/7621 McNab Twp./Canton de McNab Renfrew Co./Cté de Renfrew	Walleye[1] / Doré[1]					4	4			
	Northern Pike[1] / Brochet[1]						4	2	2	2
	Smallmouth Bass[2] / Achigan à petite bouche[2]			4	4	2				
Magnetawan River / Rivière Magnetawan Poverty Bay/Baie Poverty 4541/7944 Croft Twp./Canton de Croft Parry Sound Dist./Dist. de Parry Sound	Smallmouth Bass[1] / Achigan à petite bouche[1]			4	4	4				
Maitland River / Rivière Maitland Wroxeter to below Auburn/ de Wroxeter jusqu'en aval d'Auburn 4354/8120 Huron Co./Cté de Huron	Smallmouth Bass[2] / Achigan à petite bouche[2]					4	2			
	Rock Bass[2] / Crapet de roche[2]									
	Carp[1] / Carpe[1]							4	4	4
Manitouwaba Lake / Lac Manitouwaba 4524/7942 Monteith Twp./Canton de Monteith Parry Sound Dist./Dist. de Parry Sound	Smallmouth Bass[1] / Achigan à petite bouche[1]		4	4	2					

Location/ Emplacement	Species/ Espèces	15-20 (6-8)	20-25 (8-10)	25-30 (10-12)	30-35 (12-14)	35-45 (14-18)	45-55 (18-22)	55-65 (22-26)	65-75 (26-30)	>75 (>30)
Mazinaw Lake / Lac Mazinaw 4455/7712 Abinger Twp./Canton d'Abinger Lennox & Addington Co. Cté de Lennox et Addington	Smallmouth Bass[2] / Achigan à petite bouche[2]				4	4				
	Walleye[2] / Doré[2]					4	2			
	Lake Trout[2] / Truite de lac[2]			4	4	4	2			
McCann Lake / Lac McCann 4522/7854 McClintock Twp./Canton de McClintock Haliburton Co./Cté de Haliburton	Lake Trout[1] / Truite de lac[1]									
McCauley Lake / Lac McCauley 4533/7807 Airy & Murchison Twps. Cantons d'Airy et de Murchison Nipissing Dist./Dist. de Nipissing	Lake Trout[2] / Truite de lac[2]				4	2				
McCraney Lake / Lac McCraney 4534/7854 McCraney Twp./Canton de McCraney Nipissing Dist./Dist. de Nipissing	Lake Trout[1] / Truite de lac[1]					4				
McFadden Lake / Lac McFadden 4520/7851 McClintock Twp./Canton de McClintock Haliburton Co./Cté de Haliburton	Lake Trout[1] / Truite de lac[1]									
McGarvey Lake / Lac McGarvey 4526/7834 Lawrence Twp./Canton de Lawrence Haliburton Co./Cté de Haliburton	Lake Trout[1] / Truite de lac[1]								4	4
McKay Lake / Lac McKay 4503/7910 Draper Twp./Canton de Draper Muskoka D. M./Mun. de dist. de Muskoka	White Sucker[1] / Meunier noir[1]									
McKenzie Creek / Ruisseau McKenzie 4301/8013 Tuscarora Twp./Canton de Tuscarora Brant Co./Cté de Brant	White Sucker[1] / Meunier noir[1]						4			
	White Crappie[2] / Marigane blanche[2]									

		15-20 (6-8)	20-25 (8-10)	25-30 (10-12)	30-35 (12-14)	35-45 (14-18)	45-55 (18-22)	55-65 (22-26)	65-75 (26-30)	>75 >(30)
Manitouwabing Lake **Lac Manitouwabing** 4529/7954 McKellar Twp./Canton de McKellar Parry Sound Dist./Dist. de Parry Sound	Northern Pike[1] Brochet[1]				◇	◇	◇	4	4	2
	Walleye[1] Doré[1]		◇	◇	4	4	2	◆	◆	
Marl Lakes **Lacs Marl** 4410/8103 Brant Twp./Canton de Brant Bruce Co./Cté de Bruce	Largemouth Bass[2] Achigan à grande bouche[2]	◇	◇	◇	4	4				
	Yellow Perch[1] Perchaude[1]		◇	◇						
Martindale Pond **Étang Martindale** 4311/7916 Grantham Twp./Canton de Grantham Niagara R. M./Mun. rég. de Niagara	Yellow Perch[1] Perchaude[1]	◇	◇	◇						
	Brown Bullhead[2] Barbotte brune[2]		◇	◇	◇					
	White Sucker[2] Meunier noir[2]				◇	◇				
	Pumpkinseed Crapet-soleil[1]	4								
	Carp[2,7] Carpe[2,7]						4	2	2	
	Rock Bass[1] Crapet de roche[1]	◇	◇							
	Smallmouth Bass[1] Achigan à petite bouche[1]	◇	◇	◇	◇	◇				
	Largemouth Bass[2] Achigan à grande bouche[2]		◇	◇	◇	◇				
	Northern Pike[1] Brochet[1]					◇	◇			
Mary Lake **Lac Mary** 4515/7915 Stephenson Twp. Canton de Stephenson Muskoka D. M./Mun. de dist. de Muskoka	Lake Trout[2] Truite de lac[2]				2	◆	◆	◆	◆	◆
	Smallmouth Bass[2] Achigan à petite bouche[2]	4	4	4	2	◆				
	Rainbow Smelt[2] Éperlan arc-en-ciel[2]	2								
Matchedash Lake **Lac Matchedash** 4447/7929 Orillia & Matchedash Twps. Cantons d'Orillia et de Matchedash Simcoe Co./Cté de Simcoe	Largemouth Bass[2] Achigan à grande bouche[2]		◇	◇	◇	4				
	Walleye[1] Doré[1]				◇	4				

		15-20 (6-8)	20-25 (8-10)	25-30 (10-12)	30-35 (12-14)	35-45 (14-18)	45-55 (18-22)	55-65 (22-26)	65-75 (26-30)	>75 >(30)
McKenzie Lake **Lac McKenzie** 4522/7801 Sabine Twp./Canton de Sabine Nipissing Dist./Dist. de Nipissing	Smallmouth Bass[1] Achigan à petite bouche[1]		◇	◇	4					
McNab Lake **Lac McNab** 4438/8104 Keppel Twp./Canton de Keppel Grey Co./Cté de Grey	Northern Pike[1] Brochet[1]					◇	◇	◇	4	
McQuaby Lake **Lac McQuaby** 4602/7934 Nipissing Twp./Canton de Nipissing Parry Sound Dist./Dist. de Parry Sound	Walleye[1] Doré[1]					◇	4	◆	◆	
Meadow (Mead) Lake **Lac Meadow (Mead)** 4522/7935 Monteith Twp./Canton de Monteith Parry Sound Dist./Dist. de Parry Sound	Largemouth Bass[1] Achigan à grande bouche[1]	◇	4	4	4	2	◆			
Memesagamesing Lake/Lac Memesagamesing 4600/8000 Hardy Twp./Canton de Hardy Parry Sound Dist./Dist. de Parry Sound	Walleye[1] Doré[1]			◇	4	2	◆	◆	◆	◆
	Smallmouth Bass[1] Achigan à petite bouche[1]	◇	4	4	2	2				
	Northern Pike[1] Brochet[1]						2	◆	◆	◆
	White Sucker[1] Meunier noir[1]			◇	◇	◇				
	Lake Trout[1] Truite de lac[1]					4	2	◆	◆	◆
Mephisto Lake **Lac Mephisto** 4456/7735 Cashel Twp./Canton de Cashel Hastings Co./Cté de Hastings	Lake Trout[2] Truite de lac[2]	◇	◇	◇	◇	◇	◇			
	Smallmouth Bass[1] Achigan à petite bouche[1]			◇	◇	4	2			
Methuen Lake **Lac Methuen** 4443/7755 Methuen Twp./Canton de Methuen Peterborough Co./Cté de Peterborough	Smallmouth Bass[4] Achigan à petite bouche[4]		◇	◇	◇	4	2	◆		
	Largemouth Bass[1] Achigan à grande bouche[1]		◇	◇	◇	4				
Mill Lake **Lac Mill** 4522/8000 McDougall Twp./Canton de McDougall Parry Sound Dist./Dist. de Parry Sound	Smallmouth Bass[1] Achigan à petite bouche[1]	◇	◇	4	4	◆				
	Walleye[1] Doré[1]				4	2	◆			

Location/ Emplacement	Species/ Espèces	Fish size in centimetres (inches) Longueur du poisson en centimètres (pouces) 15-20 (6-8)	20-25 (8-10)	25-30 (10-12)	30-35 (12-14)	35-45 (14-18)	45-55 (18-22)	55-65 (22-26)	65-75 (26-30)	> 75 (30)
Millichamp Lake **Lac Millichamp** 4519/7850 McClintock Twp./Canton de McClintock Haliburton Co./Cté de Haliburton	Brook Trout[1] Omble de fontaine[1]			4						
Milne Reservoir **Réservoir Milne** 4349/7913 Markham	Rock Bass[1] Crapet de roche[1]		4							
Mink Lake **Lac Mink** 4533/7703 Wilberforce Twp./Canton de Wilberforce Renfrew Co./Cté de Renfrew	Whitefish[2] Grand corégone[2]									
Miskokway Lake **Lac Miskokway** 4539/8014 Burton Twp./Canton de Burton Parry Sound Dist./Dist. de Parry Sound	Smallmouth Bass[6] Achigan à petite bouche[6]				4					
	Cisco[6] Cisco[6]									
	Lake Trout[6] Truite de lac[6]					4				
Miskwabi Lake **Lac Miskwabi** 4503/7819 Dudley Twp./Canton de Dudley Haliburton Co./Cté de Haliburton	Lake Trout[2] Truite de lac[2]									
	Smallmouth Bass[1] Achigan à petite bouche[1]									
Mississagagon Lake **Lac Mississagagon** 4452/7705 Barrie Twp./Canton de Barrie Frontenac Co./Cté de Frontenac	Smallmouth Bass[2] Achigan à petite bouche[2]					4	4			
	Yellow Perch[2] Perchaude[2]									
	Largemouth Bass[1] Achigan à grande bouche[1]					4	4			
	Northern Pike[1] Brochet[1]							4	4	4
	Walleye[1] Doré[1]					4	4	2		
Mississagua Lake **Lac Mississagua** 4442/7819 Harvey Twp./Canton de Harvey Peterborough Co./Cté de Peterborough	Lake Trout[1] Truite de lac[1]						4	4	4	
	Smallmouth Bass[1] Achigan à petite bouche[1]		4	4						

Location/ Emplacement	Species/ Espèces	Fish size in centimetres (inches) Longueur du poisson en centimètres (pouces) 15-20 (6-8)	20-25 (8-10)	25-30 (10-12)	30-35 (12-14)	35-45 (14-18)	45-55 (18-22)	55-65 (22-26)	65-75 (26-30)	> 75 (30)
Mississippi River **Rivière Mississippi** mouth/embouchure 4526/7616 Ottawa-Carleton R. M. Mun. rég. d'Ottawa-Carleton	Smallmouth Bass[2] Achigan à petite bouche[2]		4	4	4					
	Walleye[2] Doré[2]				4	4	2			
	Redhorse Sucker[2] Suceur rouge[2]							4		
	Northern Pike[2] Brochet[2]									
	American Eel[2] Anguille d'Amérique[2]									
	White Sucker[2] Meunier noir[2]									
	Yellow Perch[2] Perchaude[2]									
	Channel Catfish[2] Barbue de rivière[2]					4	4	2		
	Pumpkinseed[2] Crapet-soleil[2]									
	Brown Bullhead[2] Barbotte brune[2]									
Mohawk Lake **Lac Mohawk** 4308/8013 Brantford	White Sucker[5] Meunier noir[5]									
	Carp[5] Carpe[5]						4	4		
	Largemouth Bass[5] Achigan à grande bouche[5]									
Moira Lake **Lac Moira** 4430/7727 Huntingdon Twp./Canton de Huntingdon Hastings Co./Cté de Hastings	Walleye[5] Doré[5]			4	4	2	2			
	Smallmouth Bass[5] Achigan à petite bouche[5]	4	4	4	4	4				
	Northern Pike[5] Brochet[5]					4	4	2	2	2
Moot Lake **Lac Moot** 4509/7910 McLean Twp./Canton de McLean Muskoka D. M./Mun. de dist. de Muskoka	White Sucker[1] Meunier noir[1]									
	Largemouth Bass[5] Achigan à grande bouche[5]			4	4	2				

		15-20 (6-8)	20-25 (8-10)	25-30 (10-12)	30-35 (12-14)	35-45 (14-18)	45-55 (18-22)	55-65 (22-26)	65-75 (26-30)	>75 (>30)
Mississippi Lake / Lac Mississippi 4505/7610 Drummond Twp./Canton de Drummond Lanark Co./Cté de Lanark	Walleye[2] / Doré[2]					4	2	2		
	Largemouth Bass[5] / Achigan à grande bouche[5]					4				
	Smallmouth Bass[5] / Achigan à petite bouche[5]					4				
	Northern Pike[2] / Brochet[2]							4	2	
	Yellow Perch[2] / Perchaude[2]			4						
	Brown Bullhead[5] / Barbotte brune[5]									
	Rock Bass[5] / Crapet de roche[5]			4						
	Bluegill[5] / Crapet arlequin[5]									
	Pumpkinseed[5] / Crapet-soleil[5]									
Mississippi River / Rivière Mississippi Carleton Place - Appleton entre Carleton Place et Appleton 4509/7607 Beckwith Twp./ Canton de Beckwith Lanark Co./Cté de Lanark	Smallmouth Bass[5] / Achigan à petite bouche[5]				4	2				
	White Sucker[5] / Meunier noir[5]						4			
	Brown Bullhead[5] / Barbotte brune[5]			4	4					
	Pumpkinseed[2] / Crapet-soleil[2]		4							
	Rock Bass[1] / Crapet de roche[1]		4							
Mississippi River / Rivière Mississippi Appleton-Almonte entre Appleton et Almonte 4511/7608 Ramsey Twp./Canton de Ramsey Lanark Co./Cté de Lanark	Smallmouth Bass[5] / Achigan à petite bouche[5]				4	2				
	Walleye[5] / Doré[5]						4	2		
	Northern Pike[5] / Brochet[5]					4	4	2		
	Brown Bullhead[5] / Barbotte brune[5]									
	Pumpkinseed[2] / Crapet-soleil[2]									

		15-20 (6-8)	20-25 (8-10)	25-30 (10-12)	30-35 (12-14)	35-45 (14-18)	45-55 (18-22)	55-65 (22-26)	65-75 (26-30)	>75 (>30)
Morrison Lake / Lac Morrison 4452/7927 Wood Twp./Canton de Wood Muskoka D. M./Mun. de dist. de Muskoka	Smallmouth Bass[1] / Achigan à petite bouche[1]			4	4	2				
Mountain Lake / Lac Mountain 4443/8041 St. Vincent Twp./Canton de St. Vincent Grey Co./Cté de Grey	Walleye[1] / Doré[1]						4	4		
	Smallmouth Bass[2] / Achigan à petite bouche[2]					4				
Mountsberg Reservoir / Réservoir Mountsberg 4326/8002 Hamilton-Wentworth R.M./ Mun. rég. de Hamilton-Wentworth	Largemouth Bass[2] / Achigan à grande bouche[2]									
Mud Lake / Lac Mud 4601/8000 I.R. 9/Réc. ind. 9 Parry Sound Dist./Dist. de Parry Sound	Northern Pike[1] / Brochet[1]					4	2			
Mud Lake / Lac Mud 4533/7710 Wilberforce & Grattan Twps. Cantons de Wilberforce et de Grattan Renfrew Co./Cté de Renfrew	Northern Pike[1] / Brochet[1]									
Lake Muskoka / Lac Muskoka 4500/7925 Muskoka Twp./Canton de Muskoka Muskoka D. M./Mun. de dist. de Muskoka	Lake Trout[2] / Truite de lac[2]						4			
	Rock Bass[5] / Crapet de roche[5]		4							
	Smallmouth Bass[5] / Achigan à petite bouche[5]				4					
	Rainbow Smelt[2] / Éperlan arc-en-ciel[2]	4								
	Brown Bullhead[5] / Barbotte brune[5]									
	Northern Pike[5] / Brochet[5]							4	4	2
	Walleye[2] / Doré[2]			4	4	4	2	2		

Location/ Emplacement	Species/ Espèces	Fish size in centimetres (inches) Longueur du poisson en centimètres (pouces) 15-20 (6-8)	20-25 (8-10)	25-30 (10-12)	30-35 (12-14)	35-45 (14-18)	45-55 (18-22)	55-65 (22-26)	65-75 (26-30)	>75 (>30)
Lake Muskoka **Lac Muskoka** Gravenhurst Bay/Baie de Gravenhurst 4456/7924 Muskoka Twp./Canton de Muskoka Muskoka D. M./Mun. de dist. de Muskoka	Smallmouth Bass[5] Achigan à petite bouche[5]					4	4			
	Northern Pike[5] Brochet[5]									4
	Rock Bass[5] Crapet de roche[5]		4							
	Brown Bullhead[5] Barbotte brune[5]									
	Yellow Perch[2] Perchaude[2]									
Muskrat Lake **Lac Muskrat** 4540/7655 Westmeath & Ross Twps. Cantons de Westmeath et de Ross Renfrew Co./Cté de Renfrew	Lake Trout[5] Truite de lac[2]							4	4	2
	Rainbow Smelt[1] Éperlan arc-en-ciel[1]		4	2						
	Northern Pike[1] Brochet[1]					4	2			
Musselman Lake **Lac Musselman** 4420/7916 Whitchurch Twp./Canton de Whitchurch York R.M./Mun. rég. de York	White Sucker[2] Meunier noir[2]									
	Rock Bass[2] Crapet de roche[2]									
	Brown Bullhead[2] Barbotte brune[2]									
	Yellow Perch[1] Perchaude[1]									
	Pumpkinseed[1] Crapet-soleil[1]									
	Northern Pike[1] Brochet[1]									
MyKiss Lake **Lac MyKiss** 4540/7814 Preston Twp./Canton de Preston Nipissing Dist./Dist. de Nipissing	Brook Trout[3] Omble de fontaine[3]									
	Splake[3] Truite moulac[3]									
Nabdoe Lake **Lac Nabdoe** 4541/7905 Butt Twp./Canton de Butt Nipissing Dist./Dist. de Nipissing	Brook Trout[1] Omble de fontaine[1]									

Location/ Emplacement	Species/ Espèces	Fish size in centimetres (inches) Longueur du poisson en centimètres (pouces) 15-20 (6-8)	20-25 (8-10)	25-30 (10-12)	30-35 (12-14)	35-45 (14-18)	45-55 (18-22)	55-65 (22-26)	65-75 (26-30)	>75 (>30)
Norcan Lake **Lac Norcan** 4510/7652 N. Canonto Twp./Canton de Canonto-N Frontenac Co./Cté de Frontenac	Walleye[1] Doré[1]					4	4	2		
	Largemouth Bass[2] Achigan à grande bouche[2]				4	4				
Norway Lake **Lac Norway** 4520/7643 Bagot Twp./Canton de Bagot Renfrew Co./Cté de Renfrew	Walleye[1] Doré[1]					4	2			
Lake Nosbonsing **Lac Nosbonsing** 4612/7913 E. Ferris & Bonfield Twps. Cantons de Ferris-E. et de Bonfield Nipissing Dist./Dist. de Nipissing	Walleye[1] Doré[1]									
Nottawasaga River **Rivière Nottawasaga** Jack's Lake/Lac de Jack 4429/8000 Sunnidale Twp./Canton de Sunnidale Simcoe Co./Cté de Simcoe	Walleye[2] Doré[2]							4	2	2
	Yellow Perch[2] Perchaude[2]									
	Rainbow Trout[2] Truite arc-en-ciel[2]									
Nunikani Lake **Lac Nunikani** 4512/7844 Sherborne Twp./Canton de Sherborne Haliburton Co./Cté de Haliburton	Smallmouth Bass[6] Achigan à petite bouche[6]			4	4					
	Lake Trout[6] Truite de lac[6]									
Oak Lake **Lac Oak** 4436/7754 Methuen Twp./Canton de Methuen Peterborough Co./Cté de Peterborough	Smallmouth Bass[4] Achigan à petite bouche[4]					4				
	Walleye[1] Doré[1]							4	2	
Oastler Lake **Lac Oastler** 4519/7958 Foley Twp./Canton de Foley Parry Sound Dist./Dist. de Parry Sound	Smallmouth Bass[5] Achigan à petite bouche[5]				4	4				
Oliphant (Long) Lake **Lac Oliphant (Long)** 4542/7911 Proudfoot Twp./Canton de Proudfoot Parry Sound Dist./Dist. de Parry Sound	Lake Trout[2] Truite de lac[2]								4	4

Location/ Emplacement	Species/ Espèces	Fish size in centimetres (inches) Longueur du poisson en centimètres (pouces) 15-20 (6-8)	20-25 (8-10)	25-30 (10-12)	30-35 (12-14)	35-45 (14-18)	45-55 (18-22)	55-65 (22-26)	65-75 (26-30)	> 75 (30)
Otonabee River Rivière Otonabee *Continued/suite*	Bluegill[1] Crapet arlequin[1]	⇦	⇦							
Otonabee River Rivière Otonabee Little Lake, Peterborough Lac Little, Peterborough 4418/7819 N. Monaghan & Otonabee Twps. Cantons de Monaghan-N. et d'Otonabee Peterborough Co./Cté de Peterborough	Smallmouth Bass[2] Achigan à petite bouche[2]	⇦	⇦	⇦	⇦	⇦				
	Rock Bass[2] Crapet de roche[2]	⇦	⇦							
	Bluegill[1] Crapet arlequin[1]	⇦	⇦							
Otonabee River Rivière Otonabee Hwy. 7 to Rice Lake entre l'autoroute 7 at le lac Rice 4414/7819 Peterborough Co./Cté de Peterborough	Yellow Perch[2] Perchaude[2]	⇦	⇦							
	Rock Bass[2] Crapet de roche[2]	⇦	⇦	(4)						
	Bluegill[2] Crapet arlequin[2]	⇦	⇦							
	Smallmouth Bass[2] Achigan à petite bouche[2]			⇦	⇦					
	Walleye[2] Doré[2]				⇦	⇦	⇦	(4)		
	Largemouth Bass[2] Achigan à grande bouche[2]			⇦	⇦	⇦	⇦			
	Carp[2] Carpe[2]					⇦	(2)	(1)	◆	
	Brown Bullhead[2] Barbotte brune[2]		⇦	⇦	⇦					
Ottawa River Rivière des Outaouais La Cave to Petawawa/ entre La Cave et Petawawa 4607/7729 Nipissing Dist. and Renfrew Co./ Dist. de Nipissing et Cté. de Renfrew	Walleye[8] Doré[8]			⇦	⇦	(4)	(4)	(2)	(2)	
	Northern Pike[2] Brochet[2]					⇦	⇦	(4)	(4)	(2)
	Smallmouth Bass[2] Achigan à petite bouche[2]		⇦	⇦	⇦	(4)				
	Whitefish[1] Grand corégone[1]			⇦	⇦	⇦	⇦			
	Cisco[1] Cisco[1]			⇦	⇦	⇦	(4)			

Location/ Emplacement	Species/ Espèces	Fish size in centimetres (inches) Longueur du poisson en centimètres (pouces) 15-20 (6-8)	20-25 (8-10)	25-30 (10-12)	30-35 (12-14)	35-45 (14-18)	45-55 (18-22)	55-65 (22-26)	65-75 (26-30)	> 75 (30)
Ottawa River Rivière des Outaouais 4525/7545 Ottawa-Carleton R. M. Mun. rég. d'Ottawa-Carleton	Walleye[1] Doré[1]		⇦	⇦	⇦	(4)	(4)			
	Northern Pike[1] Brochet[1]			⇦	⇦	⇦	(4)	(4)	(2)	◆
	Yellow Perch[1] Perchaude[1]	⇦								
	Rock Bass[1] Crapet de roche[1]	⇦	(4)							
	Brown Bullhead[1] Barbotte brune[1]		⇦	⇦	⇦					
	Smallmouth Bass[1] Achigan à petite bouche[1]			(4)	(4)					
Ottawa River Rivière des Outaouais Duck Island/Île Duck 4529/7535 Gloucester Twp./Canton de Gloucester Ottawa-Carleton R. M. Mun. rég. d'Ottawa-Carleton	Black Crappie[1] Marigane noire[1]		⇦	(4)	◆					
	Rock Bass[1] Crapet de roche[1]	⇦	(4)							
	Yellow Perch[2] Perchaude[2]	⇦	⇦	(4)						
	Northern Pike[1] Brochet[1]			⇦	⇦	⇦	(4)	(2)	(2)	◆
	Walleye[1] Doré[1]		⇦	(4)	(4)	(2)	◆	◆		
	Brown Bullhead[1] Barbotte brune[1]		⇦	⇦	⇦					
Ottawa River Rivière des Outaouais Petrie Islands/Îles Petrie 4530/7531 Cumberland & Gloucester Twps. Cantons de Cumberland et de Gloucester Ottawa-Carleton R. M. Mun. rég. d'Ottawa-Carleton	Sauger[5,9] Doré noir[5,9]		(4)	(4)	(2)	◆				
	Smallmouth Bass[5,9] Achigan à petite bouche[5,9]	⇦	⇦	⇦	(4)	(4)				
	Walleye[5,7,9] Doré[5,7,9]		⇦	(4)	(4)	(4)	(4)			
	Northern Pike[5] Brochet[5]					⇦	⇦	(4)	(4)	
	Channel Catfish[5] Barbue de rivière[5]					⇦	⇦	(4)	(4)	
	Sturgeon[5,7,9] Esturgeon de lac[5,7,9]					⇦	⇦	⇦	⇦	⇦

		15-20 (6-8)	20-25 (8-10)	25-30 (10-12)	30-35 (12-14)	35-45 (14-18)	45-55 (18-22)	55-65 (22-26)	65-75 (26-30)	>75 (>30)
Newboro Lake **Lac Newboro** 4438/7620 N. & S. Crosby Twps. Cantons de Crosby N. et S. Leeds Co./Cté de Leeds	Northern Pike[2] Brochet[2]							4	4	
	Smallmouth Bass[4] Achigan à petite bouche[4]				4	4				
	Largemouth Bass[2] Achigan à grande bouche[2]					4				
	Brown Bullhead[2] Barbotte brune[2]									
	Bluegill[1] Crapet arlequin[1]									
	Pumpkinseed[1] Crapet-soleil[1]									
	Black Crappie[2] Marigane noire[2]		4							
	Yellow Perch[2] Perchaude[2]									
Niger Lake **Lac Niger** 4524/7851 McClintock Twp./Canton de McClintock Haliburton Co./Cté de Haliburton	Brook Trout[1] Omble de fontaine[1]									
Nine Mile Lake **Lac Nine Mile** 4457/7935 Wood Twp./Canton de Wood Muskoka D. M./Mun. du dist. de Muskoka	Largemouth Bass[2] Achigan à grande bouche[2]									
Lake Nipissing **Lac Nipissing** 4617/8000 Nipissing Dist./Dist. de Nipissing	Walleye[5,9] Doré[5,9]					4	4	2		
	Northern Pike[2] Brochet[2]							4	4	
	Smallmouth Bass[2] Achigan à petite bouche[2]					4				
	Yellow Perch[2] Perchaude[2]				4					
	White Bass[2] Bar blanc[2]				4					
	Brown Bullhead[2] Barbotte brune[2]									
	White Sucker[5,9] Meunier noir[5,9]									

		15-20 (6-8)	20-25 (8-10)	25-30 (10-12)	30-35 (12-14)	35-45 (14-18)	45-55 (18-22)	55-65 (22-26)	65-75 (26-30)	>75 (>30)
Oliver Lake **Lac Oliver** 4531/7948 McKellar Twp./Canton de McKellar Parry Sound Dist./Dist. de Parry Sound	Smallmouth Bass[1] Achigan à petite bouche[1]					4				
Opeongo Lake **Lac Opeongo** 4542/7823 Bower Twp./Canton de Bower Nipissing Dist./Dist. de Nipissing	Lake Trout[2] Truite de lac[2]						4	4	2	
	Smallmouth Bass[2] Achigan à petite bouche[2]			4	4	2				
	Whitefish[1] Grand corégone[1]						4			
Opinicon Lake **Lac Opinicon** 4434/7619 Bedford, Storrington & S. Crosby Twps. Cantons de Bedford, de Storrington et de Crosby S. Frontenac & Leeds Cos. Ctés de Frontenac et de Leeds	Yellow Perch[1] Perchaude[1]									
	Northern Pike[1] Brochet[1]								4	
	Largemouth Bass[2] Achigan à grande bouche[2]					4				
	Brown Bullhead[1] Barbotte brune[1]									
	Bluegill[1] Crapet arlequin[1]									
Oram Lake **Lac Oram** 4538/7806 Preston Twp./Canton de Preston Nipissing Dist./Dist. de Nipissing	Splake[3] Truite moulac[3]									
Orangeville Reservoir **Réservoir Orangeville** 4355/8006 Mono Twp./Canton de Mono Dufferin Co./Cté de Dufferin	Yellow Perch[2] Perchaude[2]				4					
	Northern Pike[2] Brochet[2]							2		
Orr Lake **Lac Orr** 4436/7948 Flos & Medonte Twps. Cantons de Flos et de Medonte Simcoe Co./Cté de Simcoe	Largemouth Bass[1] Achigan à grande bouche[1]					4	2			
	Northern Pike[1] Brochet[1]							4	4	4
Otonabee River **Rivière Otonabee** north of Trent University nord de l'université Trent 4423/7814 Douro Twp./Canton de Douro Peterborough Co./Cté de Peterborough	Rock Bass[2] Crapet de roche[2]			4						
	Smallmouth Bass[2] Achigan à petite bouche[2]									
	White Sucker[1] Meunier noir[1]									

Continued top right
Suite colonne de droite

		15-20 (6-8)	20-25 (8-10)	25-30 (10-12)	30-35 (12-14)	35-45 (14-18)	45-55 (18-22)	55-65 (22-26)	65-75 (26-30)	>75 (>30)
	Yellow Perch[2] Perchaude[2]	◁	◁	◁						
	Sturgeon[1] Esturgeon de lac[1]									◁
	White Sucker[1] Meunier noir[1]					◁	◁			
Ottawa River **Rivière des Outaouais** below Petawawa to Renfrew en aval de Petawawa jusqu' à Renfrew 4540/7650 Renfrew Co./Cté de Renfrew	Smallmouth Bass[2] Achigan à petite bouche[2]		◁	◁	4	2	◆			
	Northern Pike[2] Brochet[2]					◁	◁	4	4	2
	Walleye[2] Doré[2]		◁	◁	◁	4				
Ottawa River **Rivière des Outaouais** at Mississippi River/à la rivière Mississippi 4526/7616 Ottawa-Carleton R. M. Mun. rég. d'Ottawa-Carleton	Smallmouth Bass[2] Achigan à petite bouche[2]	◁	4	4	4	4				
	Walleye[2] Doré[2]		◁	◁	4	4	2	◆	◆	◆
	Redhorse Sucker[2] Suceur rouge[2]		◁	◁	◁	◁	◁	4		
	Northern Pike[2] Brochet[2]					◁	◁			
	American Eel[2] Anguille d'Amérique[2]						◁	◁	◁	◁
	White Sucker[2] Meunier noir[2]			◁	◁	◁	◁			
	Yellow Perch[2] Perchaude[2]	◁	◁							
	Channel Catfish[2] Barbue de rivière[2]			◁	◁	4	4	2		
	Pumpkinseed[2] Crapet-soleil[2]	◁	◁							
	Brown Bullhead[2] Barbotte brune[2]		◁	◁						
Ottawa River **Rivière des Outaouais** Britannia Bay/Baie Britannia 4522/7549 Ottawa-Carleton R. M. Mun. rég. d'Ottawa-Carleton	Sauger[1] Doré noir[1]		4	4	4					

		15-20 (6-8)	20-25 (8-10)	25-30 (10-12)	30-35 (12-14)	35-45 (14-18)	45-55 (18-22)	55-65 (22-26)	65-75 (26-30)	>75 (>30)
Ottawa River **Rivière des Outaouais** Rockland-Carillon 4538/7454 Prescott Co./Cté de Prescott	White Sucker[5] Meunier noir[5]			◁	◁	◁	◁			
	Sauger[5] Doré noir[5]			4	4	2				
	Brown Bullhead[5] Barbotte brune[5]		◁	◁	◁					
	Smallmouth Bass[5] Achigan à petite bouche[5]		◁	◁	4	4	◆			
	Walleye[5,9] Doré[5,9]			◁	◁	4	2	◆	◆	
	Northern Pike[5] Brochet[5]					◁	◁	4	4	2
	Yellow Perch[5] Perchaude[5]	◁	4	4						
Otter Lake **Lac Otter** 4430/7632 Loughborough Twp./Canton de Loughborough Frontenac Co./Cté de Frontenac	Black Crappie[2] Marigane noire[2]	◁	◁	◁						
Otty Lake **Lac Otty** 4451/7613 N. Burgess Twp./Canton de Burgess-N. Lanark Co./Cté de Lanark	Northern Pike[2] Brochet[2]					◁	4	4	2	2
	Smallmouth Bass[2] Achigan à petite bouche[2]			◁	◁	4	◆	◆		
	Black Crappie[2] Marigane noire[2]	◁	◁	◁	4					
	Largemouth Bass[2] Achigan à grande bouche[2]			◁	◁	4	2			
Oudaze Lake **Lac Oudaze** 4527/7911 Chaffey Twp./Canton de Chaffey Muskoka D.M./Mun. du dist. de Muskoka	Smallmouth Bass[1] Achigan à petite bouche[1]	4	4	2	2	◆				
Oxtongue Lake **Lac Oxtongue** 4522/7855 McClintock Twp./Canton de McClintock Haliburton Co./Cté de Haliburton	Lake Trout[2] Truite de lac[2]	◁	◁	◁	◁	4	4	◆	◆	◆
	Smallmouth Bass[1] Achigan à petite bouche[1]	◁	◁	4	4	◆	◆			
Palmerston Lake **Lac Palmerston** 4501/7651 Palmerston & S. Canonto Twps Cantons de Palmerston et de S. Canonto Frontenac Co./Cté de Frontenac	Lake Trout[2] Truite de lac[2]				◁	◁	◁	◁		

Location/ Emplacement	Species/ Espèces	15-20 (6-8)	20-25 (8-10)	25-30 (10-12)	30-35 (12-14)	35-45 (14-18)	45-55 (18-22)	55-65 (22-26)	65-75 (26-30)	>75 (>30)
		Fish size in centimetres (inches) Longueur du poisson en centimètres (pouces)								
Papineau Lake Lac Papineau 4521/7749 Wicklow & Bangor Twps Cantons de Wicklow et Bangor Hastings Co./Cté de Hastings	Lake Trout[1] Truite de lac[1]						4	4		
	Whitefish[1] Grand corégone[1]									
	Cisco[1] Cisco[1]									
Park Lake Lac Park 4502/7636 Dalhousie Twp./Canton de Dalhousie Lanark Co./Cté de Lanark	Yellow Perch[2] Perchaude[2]									
Patterson Lake Lac Patterson 4605/7947 Patterson Twp./Canton de Patterson Parry Sound Dist./Dist. de Parry Sound	Walleye[1] Doré[1]				4	2	2			
Paudash Lake Lac Paudash 4458/7803 Cardiff Twp./Canton de Cardiff Haliburton Co./Cté de Haliburton	Walleye[2] Doré[2]						4	2		
	Smallmouth Bass[5] Achigan à petite bouche[5]					4	4			
	Yellow Perch[5] Perchaude[5]									
	White Sucker[6] Meunier noir[6]									
Peninsula Lake Lac Peninsula 4520/7906 Chaffey Twp./Canton de Chaffey Muskoka D. M./Mun. de dist. de Muskoka	Smallmouth Bass[2] Achigan à petite bouche[2]				4	4				
Percy Lake Lac Percy 4512/7822 Harburn Twp./Canton de Harburn Haliburton Co./Cté de Haliburton	Lake Trout[4] Truite de lac[4]					4	4	4	2	
Percy Reach Bief Percy Trent River/Rivière Trent 4414/7747 Percy Twp./Canton de Percy Northumberland Co Cté de Northumberland	Walleye[2] Doré[2]						4	2	2	
	Yellow Perch[2] Perchaude[2]									

Location/ Emplacement	Species/ Espèces	15-20 (6-8)	20-25 (8-10)	25-30 (10-12)	30-35 (12-14)	35-45 (14-18)	45-55 (18-22)	55-65 (22-26)	65-75 (26-30)	>75 (>30)
		Fish size in centimetres (inches) Longueur du poisson en centimètres (pouces)								
Portage Lake Lac Portage 4500/7823 Dudley Twp./Canton de Dudley Haliburton Co./Cté de Haliburton	Smallmouth Bass[2] Achigan à petite bouche[2]									
	Rainbow Trout[2] Truite arc-en-ciel[2]									
Professor's Lake Lac Professor 4344/7942 Brampton	Rock Bass[2] Crapet de roche[2]									
Prospect Lake Lac Prospect 4459/7908 Draper Twp./Canton de Draper Muskoka D. M./Mun. de dist. de Muskoka	Smallmouth Bass[2] Achigan à petite bouche[2]		4	4	2					
Purdy Lake Lac Purdy 4521/7744 Bangor Twp./Canton de Bangor Hastings Co./Cté de Hastings	Smallmouth Bass[2] Achigan à petite bouche[2]									
Pusey Lake Lac Pusey 4503/7813 Cardiff Twp./Canton de Cardiff Haliburton Co./Cté de Haliburton	Smallmouth Bass[2] Achigan à petite bouche[2]									
Puslinch Lake Lac Puslinch 4325/8016 Puslinch Twp./Canton de Puslinch Wellington Co./Cté de Wellington	Northern Pike[2] Brochet[2]									
	Walleye[2] Doré[2]									
Queenston Reservoir Réservoir Queenston 4309/7905 Niagara R. M./Mun. rég. de Niagara	Yellow Perch[2] Perchaude[2]									
Rainy Lake Lac Rainy 4532/7930 Ryerson Twp./Canton de Ryerson Parry Sound Dist./Dist. de Parry Sound	Smallmouth Bass[1] Achigan à petite bouche[1]			4	4	2				

		15-20 (6-8)	20-25 (8-10)	25-30 (10-12)	30-35 (12-14)	35-45 (14-18)	45-55 (18-22)	55-65 (22-26)	65-75 (26-30)	>75 (>30)
Pickerel Lake **Lac Pickerel** 4541/7918 Armour & Proudfoot Twps. Cantons d'Armour et de Proudfoot Parry Sound Dist./Dist. de Parry Sound	Walleye[5] Doré[5]		4	4	2					
	Smallmouth Bass[5] Achigan à petite bouche[5]			4	2					
	Northern Pike[5] Brochet[5]					4	2			
Pickerel River **Rivière Pickerel** 4540/7918 Mowat Twp./Canton de Mowat Parry Sound Dist./Dist. de Parry Sound	Northern Pike[1] Brochet[1]									
	Walleye[1] Doré[1]					4	4	4		
Pigeon Lake **Lac Pigeon** 4427/7830 Victoria Co./Cté de Victoria	Yellow Perch[2] Perchaude[2]									
	Walleye[1] Doré[1]							4	2	
	Largemouth Bass[1] Achigan à grande bouche[1]									
Pike Lake **Lac Pike** 4447/7621 N. Burgess Twp. Canton de Burgess-N. Lanark Co./Cté de Lanark	Walleye[5] Doré[5]						4			
	Smallmouth Bass[5] Achigan à petite bouche[5]				4	4				
	Brown Bullhead[5] Barbotte brune[5]									
	Northern Pike[5] Brochet[5]						4	4	4	
Pine Lake **Lac Pine** 4507/7835 Guilford Twp./Canton de Guilford Haliburton Co./Cté de Haliburton	Smallmouth Bass[2] Achigan à petite bouche[2]					4				
	White Sucker[2] Meunier noir[2]									
Pine Lake **Lac Pine** 4504/7904 Oakley Twp./Canton d'Oakley Muskoka D. M./Mun. de dist. de Muskoka	Rainbow Trout[1] Truite arc-en-ciel[1]									
	Lake Trout[1] Truite de lac[1]							4	4	
Pittock Reservoir **Réservoir Pittock** 4308/8044 Oxford Co./Cté d'Oxford	Yellow Perch[1] Perchaude[1]									
	White Sucker[1] Meunier noir[1]									

		15-20 (6-8)	20-25 (8-10)	25-30 (10-12)	30-35 (12-14)	35-45 (14-18)	45-55 (18-22)	55-65 (22-26)	65-75 (26-30)	>75 (>30)
Raisin River **Rivière Raisin** MacGillivrays Bridge/Pont MacGillivrays 4509/7439 Charlottenburg Twp. Canton de Charlottenburg Glengarry Co./Cté de Glengarry	Walleye[5,7,9] Doré[5,7,9]					4	2			
Raven Lake **Lac Raven** 4512/7841 Sherborne Twp./Canton de Sherborne Haliburton Co./Cté de Haliburton	Lake Trout[1] Truite de lac[1]						4	2		
	Smallmouth Bass[1] Achigan à petite bouche[1]					4	4			
Rebecca Lake **Lac Rebecca** 4526/7902 Sinclair Twp./Canton de Sinclair Muskoka D. M./Mun. de dist. de Muskoka	Smallmouth Bass[5] Achigan à petite bouche[5]				4	4	2			
	Lake Trout[5] Truite de lac[5]							4	2	2
Red Chalk Lake **Lac Red Chalk** 4511/7857 Ridout Twp./Canton de Ridout Muskoka D. M./Mun. de dist. de Muskoka	Lake Trout[2] Truite de lac[2]									
Red Deer Lake **Lac Red Deer** 4553/7914 Laurier Twp./Canton de Laurier Parry Sound Dist./Dist. de Parry Sound	Brook Trout[1] Omble de fontaine[1]									
Redhorse Lake **Lac Redhorse** 4506/7648 S. Canonto Twp./Canton de Canonto-S. Frontenac Co./Cté de Frontenac	Smallmouth Bass[2] Achigan à petite bouche[2]						4			
Red Pine Lake **Lac Red Pine** 4512/7842 Sherborne Twp./Canton de Sherborne-S. Haliburton Co./Cté de Haliburton	Smallmouth Bass[1] Achigan à petite bouche[1]									
	Lake Trout[2] Truite de lac[2]									
Redrock Lake **Lac Redrock** 4546/7828 Bower Twp./Canton de Bower Nipissing Dist./Dist. de Nipissing	Brook Trout[1] Omble de fontaine[1]						2			
	Yellow Perch[1] Perchaude[1]									
Redstone Lake **Lac Redstone** 4511/7832 Guilford Twp./Canton de Guilford Haliburton Co./Cté de Haliburton	Lake Trout[4] Truite de lac[4]							4	4	
	Whitefish[1] Grand corégone[1]					4				

Location/ Emplacement	Species/ Espèces	Fish size in centimetres (inches) / Longueur du poisson en centimètres (pouces)								
		15-20 (6-8)	20-25 (8-10)	25-30 (10-12)	30-35 (12-14)	35-45 (14-18)	45-55 (18-22)	55-65 (22-26)	65-75 (26-30)	>75 (>30)
Restoule Lake / Lac Restoule 4603/7946 Patterson Twp./Canton de Patterson Parry Sound Dist./Dist. de Parry Sound	Walleye[1] / Doré[1]			2	2	◆	◆			
	Whitefish[1] / Grand corégone[1]					4	4			
Rice Lake / Lac Rice eastern end/côté est 4414/7808 Peterborough Co./Cté de Peterborough	Carp[2] / Carpe[2]				◇	◇	◇	4	2	1
	Largemouth Bass[2] / Achigan à grande bouche[2]	◇	◇	◇	◇	4	4			
	Walleye[2] / Doré[2]		◇	◇	◇	◇	◇	◇	4	
	Yellow Perch[2] / Perchaude[2]	◇	◇	◇	◇					
	Brown Bullhead[2] / Barbotte brune[2]		◇	◇	◇					
Rice Lake / Lac Rice off Otonabee River/à la rivière Otonabee 4412/7810 Peterborough Co./Cté de Peterborough	Walleye[2,9] / Doré[2,9]	◇	◇	◇	◇	◇	4	4	4	
	Yellow Perch[2] / Perchaude[2]	◇	◇	◇	◇					
	Largemouth Bass[2] / Achigan à grande bouche[2]	◇	◇	◇	◇	4	4			
	Brown Bullhead[2] / Barbotte brune[2]	◇	◇	◇	4	1				
	Carp[2,9] / Carpe[2,9]		◇	◇	◇	◇	◇	1	◆	◆
Rideau River / Rivière Rideau Black Rapids to Ottawa entre les rapides Black et Ottawa 4527/7542 Ottawa-Carleton R. M. Mun. rég. d'Ottawa-Carleton	Walleye[2] / Doré[2]		◇	◇	◇	4	2	2	◆	
	Northern Pike[2] / Brochet[2]				◇	◇	4	4		
	Smallmouth Bass[2] / Achigan à petite bouche[2]	◇	◇	◇	◇	4	2			
	Black Crappie[2] / Marigane noire[2]	◇	◇	4						
	Brown Bullhead[2] / Barbotte brune[2]		◇	◇	◇					

Location/ Emplacement	Species/ Espèces	Fish size in centimetres (inches) / Longueur du poisson en centimètres (pouces)								
		15-20 (6-8)	20-25 (8-10)	25-30 (10-12)	30-35 (12-14)	35-45 (14-18)	45-55 (18-22)	55-65 (22-26)	65-75 (26-30)	>75 (>30)
Robin Lake / Lac Robin 4603/7958 I.R. 9/Rés. autochtone 9 Parry Sound Dist./Dist. de Parry Sound	Largemouth Bass[1] / Achigan à grande bouche[1]		4	4	4	2				
Robinson Lake / Lac Robinson 4455/7743 Limerick Twp./Canton de Limerick Hastings Co./Cté de Hastings	Smallmouth Bass[2] / Achigan à petite bouche[2]	◇	◇	◇	◇	4				
Rocky Saugeen River/Rivière Rocky Saugeen 4418/8040 Glenelg, Euphrasia & Artemesia Twps Cantons de Glenelg, d'Euphrasia et d'Artemesia Grey Co./Cté de Grey	Brook Trout[4] / Omble de fontaine[4]	◇	◇	◇						
Roger Lake / Lac Roger 4526/7845 Livingstone Twp./Canton de Livingstone Haliburton Co./Cte de Haliburton	Brook Trout[2] / Omble de fontaine[2]	◇	◇	◇						
Lake Rosseau / Lac Rosseau 4510/7935 Cardwell Twp./Canton de Cardwell Muskoka D. M./Mun. dé dist. de Muskoka	Smallmouth Bass[2] / Achigan à petite bouche[2]		◇	◇	◇	4	◆			
	Lake Trout[2] / Truite de lac[2]		◇	◇	◇	◇	4	4	2	2
	Rainbow Smelt[2] / Éperlan arc-en-ciel[2]	◇								
	Cisco[2] / Cisco[2]		◇	◇	◇	◇				
	Rock Bass[2] / Crapet de roche[2]	◇	4							
	Whitefish[2] / Grand corégone[2]					◇	◇	◇	◇	
Rouge Marsh / Marais Rouge 4349/7907 Scarborough	Brown Bullhead[5] / Barbotte brune[5]		◇	◇	◇					
	Pumpkinseed[2] / Crapet-soleil[2]	◇								

		15-20 (6-8)	20-25 (8-10)	25-30 (10-12)	30-35 (12-14)	35-45 (14-18)	45-55 (18-22)	55-65 (22-26)	65-75 (26-30)	> 75 (30)
Rideau River **Rivière Rideau** Burritts Rapids to Manotick/ entre les rapides Burritts et Manotick 4506/7544 Ottawa Carleton R. M. Mun. rég. d'Ottawa-Carleton	Walleye[2] Doré[2]					4	2	◆		
	Northern Pike[2] Brochet[2]					◇	◇	◇	4	
	Smallmouth Bass[2] Achigan à petite bouche[2]		◇	◇	◇	4	2			
	Largemouth Bass[2] Achigan à grande bouche[2]		◇	◇	◇	4				
	Rock Bass[2] Crapet de roche[2]	◇	4							
	Black Crappie[2] Marigane noire[2]		◇	4						
	Yellow Perch[2] Perchaude[2]		4	4	4					
	Brown Bullhead[2] Barbotte brune[2]	◇	◇	◇	4					
	Carp[2] Carpe[2]			◇	◇	◇	◇	◇	◇	◇
Rideau River **Rivière Rideau** Smiths Falls to Merrickville entre Smiths Falls et Merrickville 4454/7555 Lanark & Leeds Cos Clés de Lanark et de Leeds	Northern Pike[1] Brochet[1]					◇	◇			
	Largemouth Bass[2] Achigan à grande bouche[2]			◇	4	2				
	Brown Bullhead[2] Barbotte brune[2]		◇	◇						
Robertson Lake **Lac Robertson** 4504/7639 Lavant Twp./Canton de Lavant Lanark Co./Clé de Lanark	Smallmouth Bass[2] Achigan à petite bouche[2]	◇	◇	◇	◇	4				
	Pumpkinseed[1] Crapet-soleil[1]	◇	◇							
	Rock Bass[1] Crapet de roche[1]	◇	4							
	Yellow Perch[2] Perchaude[2]	◇	◇	◇						
	Northern Pike[2] Brochet[2]					◇	◇	◇	4	
	Walleye[2] Doré[2]		◇	◇	◇	◇	4			
Round Lake **Lac Round** 4430/7753 Belmont Twp./Canton de Belmont Peterborough Co./Cté de Peterborough	Smallmouth Bass[2] Achigan à petite bouche[2]	◇	◇	4	4	◆				
	Walleye[2] Doré[2]	◇	◇	◇	◇	4	4	2	◆	
	Yellow Perch[1] Perchaude[1]	◇	◇	◇						
	Largemouth Bass[2] Achigan à grande bouche[2]			◇	◇	4				
Round Lake **Lac Round** 4528/7924 McMurrich Twp./Canton de McMurrich Parry Sound Dist./Dist. de Parry Sound	Smallmouth Bass[2] Achigan à petite bouche[2]		4	4	2	◆				
Round Lake **Lac Round** 4536/7730 Richards & Hagarty Twps Cantons de Richards et de Hagarty Renfrew Co./Cté de Renfrew	Lake Trout[2] Truite de lac[2]						2	2	◆	◆
	Whitefish[2] Grand corégone[2]			◇	◇	◇	◇	◇		
	Walleye[2] Doré[2]			4	4	4	4	4		
	Northern Pike[2] Brochet[2]					◇	4	4	2	◆
Round Island Lake **Lac Round Island** 4544/7812 Dickson & Preston Twps Cantons de Dickson et de Preston Nipissing Dist./Dist. de Nipissing	Lake Trout[1] Truite de lac[1]					◇	4	2		
Round Schooner Lake **Lac Round Schooner** 4507/7659 Miller Twp./Canton de Miller Frontenac Co./Cté de Frontenac	Whitefish[2] Grand corégone[2]						◇	◇		
	Lake Trout[2] Truite de lac[2]				◇	◇				
	Smallmouth Bass[2] Achigan à petite bouche[2]		◇	◇	4	2	◆			
Ruth Lake **Lac Ruth** 4601/7931 Nipissing Twp./Canton de Nipissing Parry Sound Dist./Dist. de Parry Sound	Walleye[1] Doré[1]			◇	◇	2				
Ryan Lake **Lac Ryan** 4541/7806 Preston Twp./Canton de Preston Nipissing Dist./Dist. de Nipissing	Splake[2] Truite moulac[2]			◇	◇	◇				
	Rainbow Trout[3] Truite arc-en-ciel[3]		◇	◇	◇	◇				

	15-20 (6-8)	20-25 (8-10)	25-30 (10-12)	30-35 (12-14)	35-45 (14-18)	45-55 (18-22)	55-65 (22-26)	65-75 (26-30)	> 75 (30)

Location/ Emplacement	Species/ Espèces	Fish size in centimetres (inches) / Longueur du poisson en centimètres (pouces): 15-20 (6-8)	20-25 (8-10)	25-30 (10-12)	30-35 (12-14)	35-45 (14-18)	45-55 (18-22)	55-65 (22-26)	65-75 (26-30)	>75 (>30)
St. Catharines — Water Intake Canal Canal de prise d'eau de St. Catharines 4310/7915 Niagara R. M./Mun. rég. de Niagara	White Crappie[1] Marigane blanche[1]					4				
Lake St. John Lac St. John 4441/7919 Rama Twp./Canton de Rama Simcoe Co./Cté de Simcoe	Northern Pike[2] Brochet[2]								4	4
	Walleye[2] Doré[2]					4	4			
	Brown Bullhead[2] Barbotte brune[2]					4				
	Smallmouth Bass[2] Achigan à petite bouche[2]					4				
	White Sucker[1] Meunier noir[1]									
	Yellow Perch[2] Perchaude[2]				4					
	Pumpkinseed[2] Crapet-soleil[2]									
	Rock Bass[2] Crapet de roche[2]									
St. Nora Lake Lac St. Nora 4509/7850 Stanhope & Sherborne Twps Cantons de Stanhope et de Sherborne Haliburton Co./Cté de Haliburton	Lake Trout[2] Truite de lac[2]					4	2			
	Smallmouth Bass[1] Achigan à petite bouche[1]			4	4	4				
Lake St. Peter Lac St. Peter 4519/7802 McClure Twp./Canton de McClure Hastings Co./Cté de Hastings	Lake Trout[2] Truite de lac[2]						4	2		
Salerno Lake Lac Salerno 4451/7829 Glamorgan Twp./Canton de Glamorgan Haliburton Co./Cté de Haliburton	Smallmouth Bass[1] Achigan à petite bouche[1]									

Location/ Emplacement	Species/ Espèces	Fish size in centimetres (inches) / Longueur du poisson en centimètres (pouces): 15-20 (6-8)	20-25 (8-10)	25-30 (10-12)	30-35 (12-14)	35-45 (14-18)	45-55 (18-22)	55-65 (22-26)	65-75 (26-30)	>75 (>30)
Lake Scugog Lac Scugog *Continued/Suite*	Smallmouth Bass[2] Achigan à petite bouche[2]							4		
	Largemouth Bass[2] Achigan à grande bouche[2]						4			
	Carp[2] Carpe[2]									
Scugog River Rivière Scugog 4421/7844 Ops Twp./Canton d'Ops Victoria Co./Cté de Victoria	Walleye[2] Doré[2]							4	4	
	Carp[2] Carpe[2]									
	Largemouth Bass[2] Achigan à grande bouche[2]						4			
	Smallmouth Bass[2] Achigan à petite bouche[2]									
	Yellow Perch[2] Perchaude[2]									
	Bluegill[2] Crapet arlequin[2]									
	Rock Bass[2] Crapet de roche[2]									
Seagull Lake Lac Seagull 4554/7957 East Mills Twp./Canton d'East Mills Parry Sound Dist./Dist. de Parry Sound	Walleye[1] Doré[1]									
	Northern Pike[1] Brochet[1]					4	4	4	2	
Second Depot Lake Lac Second Depot 4433/7645 Hinchinbrooke Twp Canton de Hinchinbrooke Frontenac Co./Cté de Frontenac	Smallmouth Bass[2] Achigan à petite bouche[2]				4	4				
Seymour Lake Lac Seymour Trent River/Rivière Trent 4423/7749 Seymour Twp./Canton de Seymour Northumberland Co Cté de Northumberland	Yellow Perch[2] Perchaude[2]									
	Walleye[2] Doré[2]							4	2	
	Largemouth Bass[2] Achigan à grande bouche[2]						4			

		15-20 (6-8)	20-25 (8-10)	25-30 (10-12)	30-35 (12-14)	35-45 (14-18)	45-55 (18-22)	55-65 (22-26)	65-75 (26-30)	> 75 (> 30)
Sand Lake **Lac Sand** 4539/7911 Proudfoot Twp./Canton de Proudfoot Parry Sound Dist./Dist. de Parry Sound	Lake Trout[2] Truite de lac[2]				4	2				
Sand Lake **Lac Sand** 4434/7616 S. Crosby Twp./Canton de Crosby-S. Leeds & Grenville Cos. Ctés de Leeds et de Grenville	Largemouth Bass[2] Achigan à grande bouche[2]					4				
	Bluegill[2] Crapet arlequin[2]									
	Brown Bullhead[2] Barbotte brune[2]									
	Yellow Perch[2] Perchaude[2]									
	Pumpkinseed[2] Crapet-soleil[2]									
Sand (Plevna) Lake **Lac Sand (Plevna)** 4450/7702 Barrie & Clarendon Twps. Cantons de Barrie et de Clarendon Frontenac Co./Cté de Frontenac	Walleye[1] Doré[1]				4	4	2			
	Smallmouth Bass[2] Achigan à petite bouche[2]					4	4			
	Northern Pike[1] Brochet[1]						4	4	4	
Sandy Lake #1 **Lac Sandy n° 1** 4607/8003 I.R. 9/Rés. autochtone 9 Parry Sound Dist./Dist. de Parry Sound	Northern Pike[1] Brochet[1]					4	4	2		
Sandy Lake #2 **Lac Sandy n° 2** 4607/8002 I.R. 9/Rés. autochtone 9 Parry Sound Dist./Dist. de Parry Sound	Northern Pike[1] Brochet[1]						4	4		
	Yellow Perch[1] Perchaude[1]									
Saugeen River **Rivière Saugeen** Denny's Dam/Barrage de Denny 4429/8119 Arran Twp./Canton d'Arran Bruce Co./Cté de Bruce	Smallmouth Bass[4] Achigan à petite bouche[4]			4	4	4				
	Rainbow Trout[5] Truite arc-en-ciel[5]								4	4
		35-45 (14-18)	45-55 (18-22)	55-65 (22-26)	65-75 (26-30)	75-90 (30-35)	> 90 (> 35)			
	Chinook[2,9] Saumon quinnat[2,9]					4				
Lake Scugog **Lac Scugog** 4410/7850 Durham R. M./Mun[l] rég. de Durham	Yellow Perch[2] Perchaude[2]									
	Walleye[2] Doré[2]							4	4	

Continued top right
Suite colonne de droite

		15-20 (6-8)	20-25 (8-10)	25-30 (10-12)	30-35 (12-14)	35-45 (14-18)	45-55 (18-22)	55-65 (22-26)	65-75 (26-30)	> 75 (> 30)
Shabomeka Lake **Lac Shabomeka** 4454/7708 Barrie Twp./Canton de Barrie Frontenac Co./Cté de Frontenac	Lake Trout[2] Truite de lac[2]					4	4	2	2	
	Smallmouth Bass[2] Achigan à petite bouche[2]					4				
	Largemouth Bass[2] Achigan à grande bouche[2]									
Sharbot Lake **Lac Sharbot** 4446/7641 Olden & Oso Twps. Cantons d'Olden et d'Oso Frontenac Co./Cté de Frontenac	Smallmouth Bass[4] Achigan à petite bouche[4]				4	2				
	Yellow Perch[4] Perchaude[4]									
	Lake Trout[4] Truite de lac[4]						4	2		
Sheppard Lake **Lac Sheppard** 4511/7847 Sherborne Twp./Canton de Sherborne Haliburton Co./Cté de Haliburton	Yellow Perch[1] Perchaude[1]									
Sherborne Lake **Lac Sherborne** 4511/7847 Sherborne Twp./Canton de Sherborne Haliburton Co./Cté de Haliburton	Lake Trout[5] Truite de lac[5]							4		
Silent Lake **Lac Silent** 4455/7804 Cardiff Twp./Canton de Cardiff Haliburton Co./Cté de Haliburton	Lake Trout[2] Truite de lac[2]							4	4	
	Smallmouth Bass[4] Achigan à petite bouche[4]					4				
	Largemouth Bass[1] Achigan à grande bouche[1]					4				
Silver Lake **Lac Silver** 4450/7635 S. Sherbrooke Twp. Canton de Sherbrooke-S. Lanark Co./Cté de Lanark	Northern Pike[2] Brochet[2]							4	4	2
	Smallmouth Bass[2] Achigan à petite bouche[2]			4	4	2	2			
	White Sucker[1] Meunier noir[1]									
	Largemouth Bass[2] Achigan à grande bouche[2]				4	2				

Location/ Emplacement	Species/ Espèces	15-20 (6-8)	20-25 (8-10)	25-30 (10-12)	30-35 (12-14)	35-45 (14-18)	45-55 (18-22)	55-65 (22-26)	65-75 (26-30)	>75 (>30)
		Fish size in centimetres (inches) Longueur du poisson en centimètres (pouces)								
Lake Simcoe Lac Simcoe 4425/7920 Simcoe Co./Cté de Simcoe York & Durham R. M.s Mun. rég. de York et de Durham	Largemouth Bass[1] Achigan à grande bouche[1]						4			
	Smallmouth Bass[5] Achigan à petite bouche[5]						4			
	Yellow Perch[5] Perchaude[5]									
	Walleye[5] Doré[5]							4	4	2
	Lake Trout[5,7] Truite de lac[5,7]									
	Northern Pike[2] Brochet[2]									4
	Ling[2] Lotte[2]									4
	Rock Bass[1] Crapet de roche[1]									
	White Sucker[1] Meunier noir[1]									
	Cisco[5] Cisco[5]									
	Rainbow Smelt[5] Éperlan arc-en-ciel[5]									
	Brown Bullhead[2] Barbotte brune[2]									
	Whitefish[2,7] Grand corégone[2,7]									
	Black Crappie[2] Marigane noire[2]									
	Carp[2] Carpe[2]									
Six Mile Lake Lac Six Mile 4454/7943 Baxter Twp./Canton de Baxter Muskoka D. M./Mun. de dist. de Muskoka	Smallmouth Bass[2] Achigan à petite bouche[2]				4	4	2			
	Walleye[1] Doré[1]					4	4	2		
Skeleton Lake Lac Skeleton 4515/7927 Cardwell Twp./Canton de Cardwell Muskoka D. M./Mun. de dist. de Muskoka	Lake Trout[2] Truite de lac[2]							4	4	
	Walleye[2] Doré[2]						4	2		

Location/ Emplacement	Species/ Espèces	15-20 (6-8)	20-25 (8-10)	25-30 (10-12)	30-35 (12-14)	35-45 (14-18)	45-55 (18-22)	55-65 (22-26)	65-75 (26-30)	>75 (>30)
		Fish size in centimetres (inches) Longueur du poisson en centimètres (pouces)								
South Nation River Rivière South Nation *Continued/Suite*	Northern Pike[1] Brochet[1]						4	4		
	Pumpkinseed[1] Crapet-soleil[1]									
	Smallmouth Bass[2] Achigan à petite bouche[2]			4	4					
	Yellow Perch[1] Perchaude[1]			4	4					
South Portage Lake Lac Portage Sud 4503/7824 Dudley Twp./Canton de Dudley Haliburton Co./Cté de Haliburton	Smallmouth Bass[1] Achigan à petite bouche[1]				4	4	2			
	Largemouth Bass[1] Achigan à grande bouche[1]				4	4	4			
Sparrow Lake Lac Sparrow 4447/7924 Orillia Twp./Canton d'Orillia Simcoe Co./Cté de Simcoe	Smallmouth Bass[1] Achigan à petite bouche[1]				4	4				
	Walleye[1] Doré[1]									
	Largemouth Bass[2] Achigan à grande bouche[2]					4	2			
Speed River Rivière Speed Guelph Dam/Barrage Guelph 4334/8019 Guelph Twp./Canton de Guelph Wellington Co./Cté de Wellington	White Sucker[2] Meunier noir[2]					4				
	Yellow Perch[2] Perchaude[2]									
	Brown Bullhead[2] Barbotte brune[2]									
Speed River Rivière Speed Riverside Park/Parc Riverside 4333/8015 Guelph	White Sucker[2] Meunier noir[2]									
	Brown Bullhead[2] Barbotte brune[2]									
	Black Crappie[2] Marigane noire[2]									
Speed River Rivière Speed Hespeler 4326/8019 N. Dumfries Twp. Canton de Dumfries-N. Waterloo R. M./Mun. rég. de Waterloo	Northern Pike[2] Brochet[2]									
	Smallmouth Bass[2] Achigan à petite bouche[2]					4				

		15-20 (6-8)	20-25 (8-10)	25-30 (10-12)	30-35 (12-14)	35-45 (14-18)	45-55 (18-22)	55-65 (22-26)	65-75 (26-30)	> 75 (> 30)
	Smallmouth Bass[2] / Achigan à petite bouche[2]		◇	◇	◇	◇				
Skootamatta Lake / Lac Skootamatta 4450/7716 Anglesea Twp./Canton d'Anglesea Lennox & Addington Co. Cté de Lennox et d'Addington	Walleye[2] / Doré[2]			◇	◇	4	2	◆	◆	
	Smallmouth Bass[1] / Achigan à petite bouche[1]	4	4	4	4	2	2			
	Northern Pike[1] / Brochet[1]							◇	4	4
	Rock Bass[1] / Crapet de roche[1]	◇	4							
Slipper Lake / Lac Slipper 4517/7842 Havelock Twp./Canton de Havelock Haliburton Co./Cté de Haliburton	Lake Trout[1] / Truite de lac[1]	◇	◇	◇	◇	4	◆			
	Brook Trout[1] / Omble de fontaine[1]	◇	◇	◇	◇	◇				
Smoke Lake / Lac Smoke 4531/7841 Peck Twp./Canton de Peck Nipissing Dist./Dist. de Nipissing	Ling[2] / Lotte[2]					4	4	4	2	
	Smallmouth Bass[2] / Achigan à petite bouche[2]	◇	◇	◇	4					
	Lake Trout[5] / Truite de lac[5]	◇	◇	◇	◇	◇	◇	4	4	2
	Whitefish[5] / Grand corégone[5]		◇	◇	◇	◇				
Snigisi Lake / Lac Snigisi 4603/7959 I.R. 9/Rés. ind. 9 Parry Sound Dist./Dist. de Parry Sound	Northern Pike[1] / Brochet[1]				◇	◇	4	4		
	Largemouth Bass[1] / Achigan à grande bouche[1]			◇	◇	4				
Solitaire Lake / Lac Solitaire 4523/7901 Sinclair Twp./Canton de Sinclair Muskoka D.M./Mun. de dist. de Muskoka	Lake Trout[4] / Truite de lac[4]			◇	◇	◇	◇	◇		
South Lake / Lac South 4455/7841 Snowden Twp./Canton de Snowden Haliburton Co./Cté de Haliburton	Smallmouth Bass[2] / Achigan à petite bouche[2]		◇	◇						
	White Sucker[2] / Meunier noir[2]		◇	◇	◇	◇	◇			
South Nation River / Rivière South Nation 4519/7507 Dundas, Stormont & Russell Cos. Ctés de Dundas, de Stormont et de Russell	Walleye[4] / Doré[4]			4	4	2	2	◆	◆	
	Sauger[1] / Doré noir[1]		4	2	◆					

Continued top right
Suite colonne de droite

		15-20 (6-8)	20-25 (8-10)	25-30 (10-12)	30-35 (12-14)	35-45 (14-18)	45-55 (18-22)	55-65 (22-26)	65-75 (26-30)	> 75 (> 30)
Speed River / Rivière Speed Preston 4323/8022 Waterloo R.M./Mun. rég. de Waterloo	Carp[2] / Carpe[2]		◇	◇	◇	◇	◇	◇		
	Brown Bullhead[2] / Barbotte brune[2]	◇	◇	◇	◇					
	Northern Pike[2] / Brochet[2]					◇	◇	◇	◇	4
Steenburg Lake / Lac Steenburg 4450/7741 Tudor & Limerick Twps. Cantons de Tudor et de Limerick Hastings Co./Cté de Hastings	Smallmouth Bass[1] / Achigan à petite bouche[1]	◇	◇	◇	4	◆	◆			
	Largemouth Bass[1] / Achigan à grande bouche[1]			◇	◇	2	◆			
Stoco Lake / Lac Stoco 4428/7717 Hungerford Twp./Canton de Hungerford Hastings Co./Cté de Hastings	Walleye[5] / Doré[5]	◇	◇	◇	◇	4	4			
	Northern Pike[5] / Brochet[5]					◇	◇	4	4	
	Smallmouth Bass[5] / Achigan à petite bouche[5]		◇	◇	4	4	2			
Stony Lake / Lac Stony 4433/7806 Burleigh & Dummer Twps. Cantons de Burleigh et de Dummer Peterborough Co./Cté de Peterborough	Walleye[1] / Doré[1]	◇	◇	◇	◇	◇	4	4	4	
	Yellow Perch[1] / Perchaude[1]	◇	◇	◇						
	Ling[1] / Lotte[1]			◇	◇	◇	◇	4		
	Cisco[1] / Cisco[1]			◇	◇	◇	4			
	Smallmouth Bass[2] / Achigan à petite bouche[2]	◇	◇	◇	◇	4				
	Muskie[2] / Maskinongé[2]					◇	◇	◇	◇	4
Sturgeon Lake / Lac Sturgeon 4428/7843 Fenelon Twp./Canton de Fenelon Victoria Co./Cté de Victoria	Smallmouth Bass[2] / Achigan à petite bouche[2]	◇	◇	◇	◇	◇	4			
	Walleye[2] / Doré[2]		◇	◇	◇	◇	◇	◇		
	Yellow Perch[2] / Perchaude[2]	◇	◇	◇						
	Brown Bullhead[2] / Barbotte brune[2]			◇	◇	◇				

Continued next page
Suite page suivante

Location/ Emplacement	Species/ Espèces	Fish size in centimetres (inches) / Longueur du poisson en centimètres (pouces)								
		15-20 (6-8)	20-25 (8-10)	25-30 (10-12)	30-35 (12-14)	35-45 (14-18)	45-55 (18-22)	55-65 (22-26)	65-75 (26-30)	> 75 (> 30)
Sturgeon Lake **Lac Sturgeon** *Continued/Suite*	Carp[2] Carpe[2]						4	4	4	2
	Pumpkinseed[2] Crapet-soleil[2]									
Swan Lake **Lac Swan** 4530/7843 Peck Twp./Canton de Peck Nipissing Dist./Dist. de Nipissing	Smallmouth Bass[2] Achigan à petite bouche[2]					4				
Sydenham Lake **Lac Sydenham** 4425/7633 Loughborough Twp. Canton de Loughborough Frontenac Co./Cté de Frontenac	Yellow Perch[1] Perchaude[1]									
	Smallmouth Bass[1] Achigan à petite bouche[1]				4	4				
	Black Crappie[2] Marigaine noire[2]				4					
	Northern Pike[1] Brochet[1]							4	4	4
Sydenham River **Rivière Sydenham** Dresden to Tupperville entre Dresden et Tupperville 4235/8211 Camden & Chatham Twps. Cantons de Camden et de Chatham Kent Co./Cté de Kent	Northern Pike[1] Brochet[1]									
	Walleye[4] Doré[4]									
	Black Crappie[2] Marigane noire[2]				4					
	White Bass[2] Bar blanc[2]					2				
	Redhorse Sucker[4] Suceur rouge[4]									
Sydenham River **Rivière Sydenham** 4424/8055 Sullivan Twp./Canton de Sullivan Grey Co./Cté de Grey	Brown Trout[4] Truite brune[4]					4	4	2		
Sydenham River **Rivière Sydenham** at Owen Sound/à Owen Sound 4434/8056 Sydenham Twp./Canton de Sydenham Grey Co./Cté de Grey	Chinook[2] Saumon quinnat[2]									
	Carp[2] Carpe[2]							4		

Location/ Emplacement	Species/ Espèces	Fish size in centimetres (inches) / Longueur du poisson en centimètres (pouces)								
		15-20 (6-8)	20-25 (8-10)	25-30 (10-12)	30-35 (12-14)	35-45 (14-18)	45-55 (18-22)	55-65 (22-26)	65-75 (26-30)	> 75 (> 30)
Tea Lake **Lac Tea** 4452/7939 Matchedash Twp./Canton de Matchedash Simcoe Co./Cté de Simcoe	Smallmouth Bass[2] Achigan à petite bouche[2]		4	4	4	4				
	Walleye[2] Doré[2]					4	4	2		
Tedious Lake **Lac Tedious** 4510/7835 Guilford Twp./Canton de Guilford Haliburton Co./Cté de Haliburton	White Sucker[5] Meunier noir[5]									
Teeswater River **Rivière Teeswater** downstream of Teeswater en aval de Teeswater 4359/8119 Culross Twp./Canton de Culross Bruce Co./Cté de Bruce	Rock Bass[2] Crapet de roche[2]									
Temperance Lake **Lac Temperance** 4436/7553 Rear of Yonge & Escott Twp. Canton de Rear of Yonge et Escott Leeds Co./Cté de Leeds	Largemouth Bass[2] Achigan à grande bouche[2]					2				
	Yellow Perch[1] Perchaude[1]									
Thames River **Rivière Thames** Middle Branch, above Thamesford Dam to below Pittock Dam/embranchement du milieu, en amont du barrage Thamesford jusqu'en aval du barrage Pittock 4306/8052 N.W. & E. Oxford Twps. Cantons d'Oxford N., O. et E. Oxford Co./Cté d'Oxford	Rock Bass[2] Crapet de roche[2]									
	Yellow Perch[2] Perchaude[2]									
	Northern Pike[2] Brochet[2]									
Thames River **Rivière Thames** downstream of St. Mary's en aval de St. Mary's 4313/8108 Blanshard Twp./Canton de Blanshard Perth Co./Cté de Perth	Smallmouth Bass[2] Achigan à petite bouche[2]									
Thames River **Rivière Thames** North Branch, above Fanshawe Dam embranchement du nord, en amont du barrage Fanshawe 4305/8111 W. Nissouri Twp./Canton de Nissouri O. Middlesex Co./Cté de Middlesex	Smallmouth Bass[1] Achigan à petite bouche[1]									
	Rock Bass[2] Crapet de roche[2]									

		15-20 (6-8)	20-25 (8-10)	25-30 (10-12)	30-35 (12-14)	35-45 (14-18)	45-55 (18-22)	55-65 (22-26)	65-75 (26-30)	>75 (>30)
Tadenac Lake **Lac Tadenac** 4503/7957 Freeman Twp./Canton de Freeman Muskoka D. M./Mun. de dist. de Muskoka	Lake Trout[1] Truite de lac[1]		◁	◁	◁	◁	4	4	2	◀
	Smallmouth Bass[1] Achigan à petite bouche[1]	◁	◁	◁	4					
	Northern Pike[1] Brochet[1]					◁		4	4	2
Talbot River **Rivière Talbot** 4428/7910 Durham R. M./Mun. rég. de Durham	Walleye[2] Doré[2]						4	4	2	2
Lake Talon **Lac Talon** Mattawa River/Rivière Mattawa 4618/7905 Nipissing Dist./Dist. de Nipissing	Lake Trout[2] Truite de lac[2]			◁	◁	◁	◁	◁		
	Ling[2] Lotte[2]					4	4	2	◀	
	Cisco[2] Cisco[2]		◁	◁	4					
	Smallmouth Bass[2] Achigan à petite bouche[2]		◁	◁	4	4				
	Whitefish[2] Grand corégone[2]				◁	◁	4			
	Walleye[2] Doré[2]			◁	◁	4	◀	◀	◀	
Tangamong Lake **Lac Tangamong** 4443/7750 Lake Twp./Canton de Lake Hastings Co./Cté de Hastings	Walleye[1] Doré[1]	◁	4	4	2	◀				
	Smallmouth Bass[2] Achigan à petite bouche[2]		4	4	4	2	2			
Tasso Lake **Lac Tasso** 4527/7856 Finlayson Twp./Canton de Finlayson Muskoka D. M./Mun. de dist. de Muskoka	Lake Trout[1] Truite de lac[1]		◁	◁	◁	◁	◁	4	2	◀
	Smallmouth Bass[1] Achigan à petite bouche[1]	◁	◁	◁	◁	4				
Tay River **Rivière Tay** 4453/7607 N. Elmsley Twp. Canton d'Elmsley N. Lanark Co./Cté de Lanark	Largemouth Bass[2] Achigan à grande bouche[2]		◁	◁	◁	4				
	Black Crappie[2] Marigane noire[2]		4	4	4					
	Brown Bullhead[2] Barbotte brune[2]		◁	◁						
	Redhorse Sucker[2] Suceur rouge[2]					◁	◁			
	Northern Pike[2] Brochet[2]					4	2			

		15-20 (6-8)	20-25 (8-10)	25-30 (10-12)	30-35 (12-14)	35-45 (14-18)	45-55 (18-22)	55-65 (22-26)	65-75 (26-30)	>75 (>30)
Thames River **Rivière Thames** Pottersburg Creek area Aux environs du ruisseau Pottersburg 4259/8111 London Twp./Canton de London Middlesex Co./Cté de Middlesex	Carp[2,7] Carpe[2,7]					4	4	2	2	
	White Sucker[2,7] Meunier noir[2,7]			◁	4	2				
	Rock Bass[2,7] Crapet de roche[2,7]	◁								
	Redhorse Sucker[2] Suceur rouge[2]			◁	◁	4				
Thames River **Rivière Thames** above Springbank Dam to below Fanshawe Dam en amont du barrage Springbank jusqu'en aval du barrage Fanshawe, 4259/8114 London Twp./Canton de London Middlesex Co./Cté de Middlesex	White Sucker[2] Meunier noir[2]			◁	◁	4				
	Carp[2] Carpe[2]						◁	◁	4	4
	Rock Bass[2] Crapet de roche[2]	4								
Thames River **Rivière Thames** Greenway Park, London Parc Greenway, London 4258/8117 London Twp./Canton de London Middlesex Co./Cté de Middlesex	Smallmouth Bass[2,9] Achigan à petite bouche[2,9]	◁	◁	◁	4					
Thames River **Rivière Thames** above Delaware to below Springbank Dam/en amont de Delaware jusqu'en aval du barrage Springbank 4256/8118 Delaware, Westminster & Caradoc Twps. Cantons de Delaware, de Westminster et de Caradoc Middlesex Co./Cté de Middlesex	Rock Bass[2] Crapet de roche[2]	◁								
	Walleye[2] Doré[2]					◁	◁	4		
Thames River **Rivière Thames** above Thamesville en amont de Thamesville 4235/8155 Camden Twp./Canton de Camden Kent Co./Cté de Kent	Walleye[2] Doré[2]					◁	4	4	2	
Thames River **Rivière Thames** Jeanettes Creek Ruisseau Jeanettes 4220/8225 Tilbury E. Twp./Canton de Tilbury E. Kent Co./Cté de Kent	Walleye[2,7] Doré[2,7]					◁	4	2		
	White Crappie[1] Marigane blanche[1]	◁	◁							
	White Bass[1] Bar blanc[1]			◁	◁					

Continued next page
Suite page suivante

Location/ Emplacement	Species/ Espèces	15-20 (6-8)	20-25 (8-10)	25-30 (10-12)	30-35 (12-14)	35-45 (14-18)	45-55 (18-22)	55-65 (22-26)	65-75 (26-30)	> 75 (30)
		Fish size in centimetres (inches) / Longueur du poisson en centimètres (pouces)								
Thames River / Rivière Thames Jeanettes Creek / Ruisseau Jeanettes Continued/Suite	Carp[1] / Carpe[1]				◁	◁	◁	◁		
	Gizzard Shad[1] / Alose à gésier[1]	◁	◁	◁	◁	◁				
	Redhorse Sucker[1] / Suceur rouge[1]				◁	◁	4			
	Brown Bullhead[1] / Barbotte brune[1]	◁	◁							
	Black Crappie[1] / Marigane noire[1]	◁	◁							
	Freshwater Drum[1] / Malachigan[1]	◁	◁	4	2					
	Northern Pike[1] / Brochet[1]		◁	◁	◁	◁	◁			
Third Depot Lake / Lac Third Depot 4434/7647 Hinchinbrooke Twp. / Canton de Hinchinbrooke Frontenac Co./Cté de Frontenac	Walleye[2] / Doré[2]			◁	4	4	2	◀		
	Northern Pike[1] / Brochet[1]					4	4	4		
Three Mile Lake / Lac Three Mile 4535/7919 Armour Twp./Canton d'Armour Parry Sound Dist./Dist. de Parry Sound	Walleye[2] / Doré[2]			◁	◁	◁	◁	◁		
Three Mile Lake / Lac Three Mile 4510/7927 Watt Twp./Canton de Watt Muskoka D. M./Mun. de dist. de Muskoka	Smallmouth Bass[2] / Achigan à petite bouche[2]		◁	◁	◁					
	Largemouth Bass[2] / Achigan à grande bouche[2]			◁	◁	◁				
	Walleye[2] / Doré[2]				4	4	2	2		
Tilden Lake / Lac Tilden 4637/7939 Gladman & Notman Twps. Cantons de Gladman et de Notman Nipissing Dist./Dist. de Nipissing	Walleye[1] / Doré[1]			4	4	2	◀	◀		

Location/ Emplacement	Species/ Espèces	15-20 (6-8)	20-25 (8-10)	25-30 (10-12)	30-35 (12-14)	35-45 (14-18)	45-55 (18-22)	55-65 (22-26)	65-75 (26-30)	> 75 (30)
		Fish size in centimetres (inches) / Longueur du poisson en centimètres (pouces)								
Upper Rideau Lake / Lac Upper Rideau 4441/7620 N. Crosby Twp./Canton de Crosby N. Leeds Co./Cté de Leeds	Smallmouth Bass[1] / Achigan à petite bouche[1]	◁	◁	◁	◁	4				
	Largemouth Bass[1] / Achigan à grande bouche[1]	◁	◁	◁	◁	4				
	Rock Bass[1] / Crapet de roche[1]	◁	4	2						
	Brown Bullhead[2] / Barbotte brune[2]		◁	◁	◁					
	Northern Pike[1] / Brochet[1]				◁	◁	◁	4	2	
Urbach Lake / Lac Urbach 4450/7749 Wollaston Twp./Canton de Wollaston Hastings Co./Cté de Hastings	Yellow Perch[2] / Perchaude[2]	◁	◁	4						
Valens Reservoir / Réservoir Valens 4315/8002 Beverly Twp./Canton de Beverly Hamilton-Wentworth R.M. Mun. rég. de Hamilton-Wentworth	Bluegill[1] / Crapet arlequin[1]	◁	◁							
	Brown Bullhead[2] / Barbotte brune[2]		◁	◁						
	Largemouth Bass[2] / Achigan à grande bouche[2]	◁	◁	◁	◁	◁				
Lake Vernon / Lac Vernon 4520/7917 Stisted Twp./Canton de Stisted Muskoka D. M./Mun. de dist. de Muskoka	Smallmouth Bass[2] / Achigan à petite bouche[2]	4	4	4	2	2				
	Lake Trout[2] / Truite de lac[2]				2	2	◀	◀	◀	◀
	Largemouth Bass[1] / Achigan à grande bouche[1]	◁	4	4						
	Northern Pike[1] / Brochet[1]						4	4	2	2
Wahwashkesh Lake / Lac Wahwashkesh 4543/8002 McKenzie Twp./Canton de McKenzie Parry Sound Dist./Dist. de Parry Sound	Smallmouth Bass[1] / Achigan à petite bouche[1]		◁	4	4	4	2			
Wainfleet Marsh / Marais Wainfleet 4255/7918 Wainfleet Twp./Canton de Wainfleet Niagara R.M./Mun. rég. de Niagara	Carp[4] / Carpe[4]						◁	◁	◁	

		15-20 (6-8)	20-25 (8-10)	25-30 (10-12)	30-35 (12-14)	35-45 (14-18)	45-55 (18-22)	55-65 (22-26)	65-75 (26-30)	>75 (>30)
Timberwolf Lake **Lac Timberwolf** 4541/7848 Hunter Twp./Canton de Hunter Nipissing Dist./Dist. de Nipissing	Lake Trout[6] Truite de lac[6]			4	4	4	4	4	4	
	Yellow Perch[6] Perchaude[6]			4						
Tower Lake **Lac Tower** 4555/7914 Launier Twp./Canton de Launier Parry Sound Dist./Dist. de Parry Sound	Brook Trout[1] Omble de fontaine[1]									
Trout Lake **Lac Trout** east of North Bay/à l'est de North Bay 4618/7920 E. Ferris & Widdifield Twps Cantons de Ferris E. et de Widdifield Nipissing Dist./Dist. de Nipissing	Lake Trout[2] Truite de lac[2]									
Trout Lake **Lac Trout** 4535/8010 E. Burpee Twp./Canton de Burpee E. Parry Sound Dist./Dist. de Parry Sound	Smallmouth Bass[6] Achigan à petite bouche[6]									
	Lake Trout[6] Truite de lac[6]							4	2	
	Cisco[6] Cisco[6]									
Turtle Lake **Lac Turtle** Mattawa River/Rivière Mattawa 4618/7910 Bonfield & Phelps Twps Cantons de Bonfield et de Phelps Nipissing Dist./Dist. de Nipissing	Lake Trout[2] Truite de lac[2]						4			
Twelve Mile Lake **Lac Twelve Mile** 4501/7843 Minden Twp./Canton de Minden Haliburton Co./Cté de Haliburton	Lake Trout[4] Truite de lac[4]						4	4	2	
	Smallmouth Bass[1] Achigan à petite bouche[1]					4	2			
Unnamed Lake #420 **Lac sans nom nº 420** 4531/7857 Finlayson Twp./Canton de Finlayson Muskoka D. M./Mun. de dist. de Muskoka	Brook Trout[1] Omble de fontaine[1]									
Upper Beverley Lake **Lac Upper Beverley** 4437/7605 Bastard Twp./Canton de Bastard Leeds Co./Cté de Leeds	Northern Pike[1] Brochet[1]						4			
	Largemouth Bass[1] Achigan à grande bouche[1]				4	4				
	Yellow Perch Perchaude[1]									

		15-20 (6-8)	20-25 (8-10)	25-30 (10-12)	30-35 (12-14)	35-45 (14-18)	45-55 (18-22)	55-65 (22-26)	65-75 (26-30)	>75 (>30)
Walker Lake **Lac Walker** 4523/7905 Sinclair Twp./Canton de Sinclair Muskoka D. M./Mun. de dist. de Muskoka	Smallmouth Bass[2] Achigan à petite bouche[2]					4				
Waseosa Lake **Lac Waseosa** 4524/7917 Chaffey Twp./Canton de Chaffey Muskoka D. M./Mun. de dist. de Muskoka	Smallmouth Bass[2] Achigan à petite bouche[2]					4				
	Lake Trout[2] Truite de lac[2]									
	Brook Trout[2] Omble de fontaine[2]					2				
Waterford Lakes **Lacs de Waterford** 4256/8019 Townsend Twp./Canton de Townsend Haldimand-Norfolk R. M. Mun. rég. de Haldimand-Norfolk	Black Crappie[2] Marigane noire[2]									
	Carp[2] Carpe[2]									
	Largemouth Bass[2] Achigan à grande bouche[2]									
(Lower) Welland River **Rivière Welland** **(tronçon inférieur)** east of Port Robinson à l'est de Port Robinson 4303/7912 Thorold Twp./Canton de Thorold Niagara R. M./Mun. rég. de Niagara	Channel Catfish[2] Barbue de rivière[2]						4	4		
	Largemouth Bass[2] Achigan à grande bouche[2]					4	2			
	Freshwater Drum[2] Malachigan[2]					4				
(Upper) Welland River **Rivière Welland** **(tronçon supérieur)** South Pelham Rd. Chemin South Pelham 4302/7915 Pelham Twp./Canton de Pelham Niagara R. M./Mun. rég. de Niagara	Channel Catfish[2] Barbue de rivière[2]									
Welland River **Rivière Welland** Wellandport 4300/7929 Niagara R. M./Mun. rég. de Niagara	Brown Bullhead[2] Barbotte brune[2]									
	Northern Pike[1] Brochet[1]									
	Channel Catfish[2] Barbue de rivière[2]									
	Carp[2] Carpe[2]								4	

Location/ Emplacement	Species/ Espèces	15-20 (6-8)	20-25 (8-10)	25-30 (10-12)	30-35 (12-14)	35-45 (14-18)	45-55 (18-22)	55-65 (22-26)	65-75 (26-30)	> 75 > (30)
		Fish size in centimetres (inches) Longueur du poisson en centimètres (pouces)								
Weslemkoon Lake Lac Weslemkoon 4502/7725 Ashby & Effingham Twps. Cantons d'Ashby et d'Effingham Lennox & Addington Co. Cté de Lennox et Addington	Lake Trout[1] Truite de lac[1]							4		
	Largemouth Bass[1] Achigan à grande bouche[1]					4	4			
	Smallmouth Bass[1] Achigan à petite bouche[1]				4	4	4			
West Lake Lac West 4358/7717 Hallowell Twp./Canton de Hallowell Prince Edward Co. Cté de Prince Edward	Walleye[2] Doré[2]						4	4		
	Yellow Perch[2] Perchaude[2]									
	Largemouth Bass[2] Achigan à grande bouche[2]					4				
	Northern Pike[2] Brochet[2]									
West Don River Rivière West Don G. Ross Lord Reservoir Réservoir G. Ross Lord 4344/7923 North York	Rock Bass[2] Crapet de roche[2]									
	Brown Bullhead[2] Barbotte brune[2]									
	Carp[2] Carpe[2]									
West Don River Rivière West Don below G. Ross Lord Dam en aval du barrage G. Ross Lord 4343/7923 North York	Carp[2] Carpe[2]					2	1			
	White Sucker[2] Meunier noir[2]			4						
	Pumpkinseed[2] Crapet-soleil[2]									
West Humber River Rivière West Humber Claireville Reservoir Réservoir Claireville 4345/7938 Toronto Twp./Canton de Toronto Peel R.M./Mun. rég. de Peel	Largemouth Bass[2] Achigan à grande bouche[2]					4	4			
	Brown Bullhead[2] Barbotte brune[2]			4						
	Carp[2] Carpe[2]									
	White Sucker[2] Meunier noir[2]									

Location/ Emplacement	Species/ Espèces	15-20 (6-8)	20-25 (8-10)	25-30 (10-12)	30-35 (12-14)	35-45 (14-18)	45-55 (18-22)	55-65 (22-26)	65-75 (26-30)	> 75 > (30)
		Fish size in centimetres (inches) Longueur du poisson en centimètres (pouces)								
Widow Lake Lac Widow 4509/7641 Lavant Twp./Canton de Lavant Lanark Co./Cté de Lanark	Walleye[1] Doré[1]						4	2		
	Largemouth Bass[1] Achigan à grande bouche[1]									
Wilcox Lake Lac Wilcox 4357/7926 York R.M./Mun. rég. de York	Largemouth Bass[2] Achigan à grande bouche[2]					4	2			
	Black Crappie[1] Marigane noire[1]									
	Yellow Perch[1] Perchaude[1]									
	Rock Bass[1] Crapet de roche[1]									
	Bluegill[1] Crapet arlequin[1]									
	Brown Bullhead[2] Barbotte brune[2]									
Wildwood Reservoir Réservoir Wildwood 4314/8102 Zorra Twp./Canton de Zorra Oxford Co./Cté d'Oxford	Largemouth Bass[2] Achigan à grande bouche[2]					4	4			
	Northern Pike[1] Brochet[1]									
	White Sucker[1] Meunier noir[1]									
Willow Creek Ruisseau Willow west of George Lake à l'ouest du lac George 4510/8135 St. Edmunds Twp./Canton de St. Edmunds Bruce Co./Cté de Bruce	Brown Trout[2] Truite brune[2]									
Wilmot Creek Ruisseau Wilmot Orono 4359/7837 Durham R.M./Mun. rég. de Durham	Brown Trout[2] Truite brune[2]				4	2				
Wolf Lake Lac Wolf 4442/7732 Tudor Twp./Canton de Tudor Hastings Co./Cté de Hastings	Largemouth Bass[1] Achigan à grande bouche[1]				4	2				

		15-20 (6-8)	20-25 (8-10)	25-30 (10-12)	30-35 (12-14)	35-45 (14-18)	45-55 (18-22)	55-65 (22-26)	65-75 (26-30)	> 75 (30)
	Yellow Perch[1] Perchaude[1]	⇦	⇦	⇦						
	Rock Bass[1] Crapet de roche[1]	⇦	4							
West Humber River **Rivière West Humber** below Claireville Dam en aval du barrage Claireville 4344/7940 Toronto Twp./Canton de Toronto Peel R. M./Mun. rég. de Peel	Largemouth Bass[2] Achigan à grande bouche[2]	⇦	⇦	⇦						
	Carp[2] Carpe[2]			⇦	⇦	4	2			
White Lake **Lac White** 4518/7631 Darling Twp./Canton de Darling Lanark Co./Cté de Lanark	Smallmouth Bass[2] Achigan à petite bouche[2]	⇦	⇦	⇦	⇦	4	◆			
	Brown Bullhead[2] Barbotte brune[2]			⇦	⇦					
	Northern Pike[1] Brochet[1]					⇦	⇦	⇦		
	Largemouth Bass[2] Achigan à grande bouche[2]			⇦	⇦	4				
	Yellow Perch[2] Perchaude[2]		⇦	⇦						
White Lake **Lac White** 4450/7829 Galway Twp./Canton de Galway Peterborough Co./Cté de Peterborough	Smallmouth Bass[4] Achigan à petite bouche[4]	⇦	⇦	⇦	⇦	⇦	4			
	Muskie[1] Maskinongé[1]								⇦	⇦
White Partridge Lake **Lac White Partridge** 4550/7806 Niven Twp./Canton de Niven Nipissing Dist./Dist. de Nipissing	Brook Trout[1] Omble de fontaine[1]	⇦	⇦	⇦	⇦	⇦				
	Yellow Perch[1] Perchaude[1]	⇦	⇦							
Whitefish Lake **Lac Whitefish** 4432/7614 S. Crosby Twp./Canton de Crosby-S. Leeds Co./Cté de Leeds	Largemouth Bass[2] Achigan à grande bouche[2]			⇦	4	4				
	Bluegill[1] Crapet arlequin[1]	⇦								
Whitestone Lake **Lac Whitestone** 4539/7952 Hagerman & Croft Twps. Cantons de Hagerman et de Croft Parry Sound Dist./Dist. de Parry Sound	Smallmouth Bass[4] Achigan à petite bouche[4]	⇦	⇦	4	4	4				
	Walleye[1] Doré[1]			⇦	⇦	4	2			

		15-20 (6-8)	20-25 (8-10)	25-30 (10-12)	30-35 (12-14)	35-45 (14-18)	45-55 (18-22)	55-65 (22-26)	65-75 (26-30)	> 75 (30)
Wolfe Lake **Lac Wolfe** 4441/7630 Bedford Twp./Canton de Bedford Frontenac Co./Cté de Frontenac	Smallmouth Bass[1] Achigan à petite bouche[1]		⇦	⇦	⇦	⇦				
	Walleye[1] Doré[1]				⇦	⇦	⇦			
Wollaston Lake **Lac Wollaston** 4451/7750 Wollaston Twp./Canton de Wollaston Hastings Co./Cté de Hastings	Largemouth Bass[1] Achigan à grande bouche[1]			4	4	2				
	Smallmouth Bass[2] Achigan à petite bouche[2]		⇦	4	4	2				
Wood Lake **Lac Wood** 4501/7905 Oakley Twp./Canton d'Oakley Muskoka D. M./Mun. de dist. de Muskoka	Smallmouth Bass[2] Achigan à petite bouche[2]		⇦	⇦	⇦	4				
	Walleye[1] Doré[1]				⇦	⇦	4	2	◆	
Woodcock Lake **Lac Woodcock** 4602/8004 I.R. 9/Rés. autochtone 9 Parry Sound Dist./Dist. de Parry Sound	Walleye[1] Doré[1]				4	2	2	◆		
	Northern Pike[1] Brochet[1]					4	4	2		
	Largemouth Bass[1] Achigan à grande bouche[1]			4	4	4				
Woodland Lake **Lac Woodland** 4454/7933 Wood Twp./Canton de Wood Muskoka D. M./Mun. de dist. de Muskoka	Largemouth Bass[1] Achigan à grande bouche[1]		4	2	2	◆	◆			
Woods Lake **Lac Woods** 4516/7936 Cardwell Twp./Canton de Cardwell Muskoka D. M./Mun. de dist. de Muskoka	Smallmouth Bass[1] Achigan à petite bouche[1]	⇦	⇦	⇦						
Young Lake **Lac Young** 4513/7933 Watt Twp./Canton de Watt Muskoka D. M./Mun. de dist. de Muskoka	Lake Trout[1] Truite de lac[1]			⇦	⇦	4	2	◆	◆	

Northern Ontario
Nord de l'Ontario

Fish size in centimetres (inches)
Longueur du poisson en centimètres (pouces)

Location/ Emplacement	Species/ Espèces	15-20 (6-8)	20-25 (8-10)	25-30 (10-12)	30-35 (12-14)	35-45 (14-18)	45-55 (18-22)	55-65 (22-26)	65-75 (26-30)	> 75 (30)
Abitibi River Rivière Abitibi Island Falls 4935/8123 Cochrane Dist./Dist. de Cochrane	Northern Pike[1] Brochet[1]				4	4	2	2		
	Walleye[1] Doré[1]									
		75-90 (30-35)	90-100 (35-40)	100-115 (40-45)	115-150 (45-60)					
	Sturgeon[2] Esturgeon de lac[2]	4	4	2	2					
Abitibi River Rivière Abitibi Abitibi Canyon/Canyon Abitibi 4952/8134 Cochrane Dist./Dist. de Cochrane	Walleye[2] Doré[2]				4	4				
	Goldeye[2] Laquaiche aux yeux d'or[2]					4				
Abitibi River Rivière Abitibi Otter Rapids area/Région des rapides Otter 5008/8137 Cochrane Dist./Dist. de Cochrane	Sturgeon[1] Esturgeon de lac[1]									
Abitibi River Rivière Abitibi Moose River/Rivière Moose 5103/8055 Cochrane Dist./Dist. de Cochrane	Northern Pike[6] Brochet[6]							4		
	Walleye[6] Doré[6]					4	2			
		45-55 (18-22)	55-65 (22-26)	65-75 (26-30)	75-90 (30-35)	90-100 (35-40)	100-115 (40-45)	115-150 (45-60)		
	Sturgeon[5] Esturgeon de lac[5]					4	4	2		
Aegean Lake Lac Aegean 5049/9448 Kenora Dist./Dist. de Kenora	Lake Trout[2] Truite de lac[2]					4	2			
	Northern Pike[2] Brochet[2]							4	2	
	Whitefish[2] Grand corégone[2]							4		
Agnes Lake Lac Agnes 4816/9120 Rainy River Dist./Dist. de Rainy River	Lake Trout[1] Truite de lac[1]					4	4	4	4	
	Whitefish[1] Grand corégone[1]									

		15-20 (6-8)	20-25 (8-10)	25-30 (10-12)	30-35 (12-14)	35-45 (14-18)	45-55 (18-22)	55-65 (22-26)	65-75 (26-30)	>75 (>30)
Abamasagi Lake **Lac Abamasagi** 5028/8715 Thunder Bay Dist./Dist. de Thunder Bay	Whitefish[1] Grand corégone[1]									
	Walleye[1] Doré[1]						4	2		
Abbotsford Lake **Lac Abbotsford** 4908/7947 Abbotsford Twp./Canton d'Abbotsford Cochrane Dist./Dist. de Cochrane	Brook Trout[1] Omble de fontaine[1]					4				
Abimatinu Lake **Lac Abimatinu** 4833/8135 Adanac Twp./Canton d'Adanac Cochrane Dist./Dist. de Cochrane	Cisco[1] Cisco[1]									
Lake Abitibi **Lac Abitibi** 4842/7945 Cochrane Dist./Dist. de Cochrane	Northern Pike[1] Brochet[1]							4	4	2
	Sauger[1] Doré noir[1]		4	4	2					
	Walleye[2] Doré[2]					4	4	2	2	
	Cisco[1] Cisco[1]									
	Goldeye[2] Laquaiche aux yeux d'or[2]				4	4				
	White Sucker[1] Meunier noir[1]									
	Whitefish[1] Grand corégone[1]									
Abitibi River **Rivière Abitibi** Edwards Creek/Ruisseau Edwards 4847/8030 Cochrane Dist./Dist. de Cochrane	Walleye[1] Doré[1]					4	2	2		
Abitibi River **Rivière Abitibi** Iroquois Falls 4846/8041 Cochrane Dist./Dist. de Cochrane	Northern Pike[2] Brochet[2]					4	4	2	2	
	Walleye[2] Doré[2]				2	2				
Abitibi River **Rivière Abitibi** Long Sault Rapids/Rapides Long Sault 4913/8102 Cochrane Dist./Dist. de Cochrane	Walleye[6] Doré[6]					2	2			

		15-20 (6-8)	20-25 (8-10)	25-30 (10-12)	30-35 (12-14)	35-45 (14-18)	45-55 (18-22)	55-65 (22-26)	65-75 (26-30)	>75 (>30)
	Smallmouth Bass[1] Achigan à petite bouche[1]									
	Walleye[1] Doré[1]					4				
Agnew Lake **Lac Agnew** 4622/8145 Sudbury Dist./Dist. de Sudbury	Walleye[8,9] Doré[8,9]				4	4	2			
	Northern Pike[1] Brochet[1]				4	4				
Agonzon Lake **Lac Agonzon** 4901/8550 Thunder Bay Dist./Dist. de Thunder Bay	Yellow Perch[1] Perchaude[1]									
	Walleye[1] Doré[1]						4	4		
	White Sucker[1] Meunier noir[1]									
Agutua Lake **Lac Agutua** 5240/9123 Kenora Dist./Dist. de Kenora	Walleye[1] Doré[1]					4	4	2		
	Northern Pike[1] Brochet[1]							4	4	2
Aitken Lake **Lac Aitken** 4848/8155 Aitken Twp./Canton d'Aitken Cochrane Dist./Dist. de Cochrane	Walleye[1] Doré[1]			4	4	2				
	Northern Pike[1] Brochet[1]					4	2			
Albany River **Rivière Albany** Fort Albany 5212/8140 Cochrane Dist./Dist. de Cochrane	Northern Pike[1] Brochet[1]						4	4		
	Longnose Sucker[1] Meunier rouge[1]					4				
	White Sucker[1] Meunier noir[1]					4				
	Whitefish[1] Grand corégone[1]									
Allan Lake **Lac Allan** 4941/8245 Neely Tp./Canton de Neely Cochrane Dist./Dist. de Cochrane	Walleye[1] Doré[1]				4	4	2			
	Northern Pike[1] Brochet[1]						4	4	4	

Location/ Emplacement	Species/ Espèces	Fish size in centimetres (inches) / Longueur du poisson en centimètres (pouces)								
		15-20 (6-8)	20-25 (8-10)	25-30 (10-12)	30-35 (12-14)	35-45 (14-18)	45-55 (18-22)	55-65 (22-26)	65-75 (26-30)	> 75 (30)
Amikougami Lake **Lac Amikougami** 4812/8005 Bernhardt & Teck Twps Cantons de Bernhardt et de Teck Timiskaming Dist./Dist. de Timiskaming	Walleye[6] Doré[6]						4	4		
	Northern Pike[5] Brochet[5]								4	
	Smallmouth Bass[6] Achigan à petite bouche[6]							4		
Angling Lake **Lac Angling** 5349/8930 Kenora Dist./Dist. de Kenora	Northern Pike[1] Brochet[1]									
Anima Nipissing Lake **Lac Anima Nipissing** 4714/7957 Bingstocke Twp./Canton de Bingstocke Timiskaming Dist./Dist. de Timiskaming	Walleye[1] Doré[1]						4	2		
Anjigami Lake **Lac Anjigami** 4750/8436 Restoule, Redsky & Nebonaonquet Twps Cantons de Restoule de Redsky et de Nebonaonquet Algoma Dist./Dist. d'Algoma	Walleye[4] Doré[4]			4	4	2				
	Northern Pike[4] Brochet[4]						4	4	4	
Apungsisagen (Lower Steeprock) Lake **Lac Apungsisagen (partie inférieure du lac Steeprock)** 4846/9141 Freeborn Twp./Canton de Freeborn Rainy River Dist./Dist. de Rainy River	Walleye[2] Doré[2]			4	4	4	2	2		
	Northern Pike[2] Brochet[2]						4	4	2	2
	Yellow Perch[1] Perchaude[1]									
	White Sucker[1] Meunier noir[1]									
Aquatuk Lake **Lac Aquatuk** 5422/8433 Kenora Dist./Dist. de Kenora	Northern Pike[2] Brochet[2]								4	
Ara Lake **Lac Ara** 5033/8728 Thunder Bay Dist./Dist. de Thunder Bay	Walleye[6] Doré[6]						4			

Location/ Emplacement	Species/ Espèces	Fish size in centimetres (inches) / Longueur du poisson en centimètres (pouces)								
		15-20 (6-8)	20-25 (8-10)	25-30 (10-12)	30-35 (12-14)	35-45 (14-18)	45-55 (18-22)	55-65 (22-26)	65-75 (26-30)	> 75 (30)
Attawapiskat River **Rivière Attawapiskat** at Missisa River/à la rivière Missisa 5301/8453 Kenora Dist./Dist. de Kenora	Sturgeon[2] Esturgeon de lac[2]									
Aubinadong River **Rivière Aubinadong** northeast of Ranger L. nord-est du lac Ranger 4715/8317 Foulds & Cassidy Twps Cantons de Foulds et de Cassidy Sudbury Dist./Dist. de Sudbury	Northern Pike[1] Brochet[1]					4	4	2		
Aubrey Lake **Lac Aubrey** Mississagi River/Rivière Mississagi 4655/8313 Martel Twp./Canton de Martel Algoma Dist./Dist. d'Algoma	Northern Pike[1] Brochet[1]					4	4	2	2	2
Audrey Lake **Lac Audrey** 4927/8203 Beardmore & Machin Twps Cantons de Beardmore et de Machin Cochrane Dist./Dist. de Cochrane	Walleye[1] Doré[1]			4	4	2				
	Northern Pike[1] Brochet[1]					4	4	2		
Austen Lake **Lac Austen** 4803/8103 Hincks Twp./Canton de Hincks Timiskaming Dist./Dist. de Timiskaming	Walleye[1] Doré[1]						4	4		
	Northern Pike[1] Brochet[1]									
Avery Lake **Lac Avery** 4940/9222 Avery Twp./Canton d'Avery Kenora Dist./Dist. de Kenora	Northern Pike[1] Brochet[1]									
Badesdawa Lake **Lac Badesdawa** 5145/8945 Kenora Dist./Dist. de Kenora	Northern Pike[5] Brochet[5]								4	4
	Redhorse Sucker[5] Suceur rouge[5]									
	Longnose Sucker[5] Meunier rouge[5]							4		
	Whitefish[5] Grand corégone[5]									

		15-20 (6-8)	20-25 (8-10)	25-30 (10-12)	30-35 (12-14)	35-45 (14-18)	45-55 (18-22)	55-65 (22-26)	65-75 (26-30)	> 75 (> 30)
	Northern Pike[6] Brochet[6]	◁	◁	◁	◁	◁	◁	◁	◁	◁
	White Sucker[6] Meunier noir[6]			◁	◁	◁	◁			
	Whitefish[6] Grand corégone[6]				◁	◁	◁	◁		
	Yellow Perch[6] Perchaude[6]	◁	◁	◁	◁					
	Cisco[6] Cisco[6]	◁	◁	◁						
Aramis Lake **Lac Aramis** 4844/9123 Rainy River Dist./Dist. de Rainy River	Walleye[2] Doré[2]					4	2	◀		
	Northern Pike[2] Brochet[2]					4	4			
Asinne Lake **Lac Asinne** 5250/8956 Kenora Dist./Dist. de Kenora	Walleye[1] Doré[1]			◁	◁	◁	4			
Asipoquobah Lake **Lac Asipoquobah** 5340/9115 Kenora Dist./Dist. de Kenora	Walleye[1] Doré[1]	◁	◁	◁	◁	4	4	4		
Astonish Lake **Lac Astonish** 4634/8251 Nicholas Twp./Canton de Nicholas Algoma Dist./Dist. d'Algoma	Brook Trout[1] Omble de fontaine[1]		◁	◁	◁	◁				
Atikomik Lake **Lac Atikomik** 5259/9120 Kenora Dist./Dist. de Kenora	Walleye[2] Doré[2]					4	4			
Attawapiskat River **Rivière Attawapiskat** Attawapiskat 5256/8224 Kenora Dist./Dist. de Kenora	Northern Pike[1] Brochet[1]				◁	◁	◁	◁		
	Whitefish[1] Grand corégone[1]			◁	◁					
	Longnose Sucker[1] Meunier rouge[1]				◁	◁				
	Walleye[5] Doré[5]			4	4	4	4			
	Cisco[5] Cisco[5]		◁	◁	◁	◁				
Bad Vermilion Lake **Lac Bad Vermilion** 4844/9240 Rainy River Dist./Dist. de Rainy River	Northern Pike[1] Brochet[1]					◁	◁	4		
	Walleye[1] Doré[1]			◁	◁	◁	◁	4		
Baker Lake **Lac Baker** 4930/8022 Tweed Twp./Canton de Tweed Cochrane Dist./Dist. de Cochrane	Northern Pike[1] Brochet[1]						4	2	◀	
	Walleye[1] Doré[1]				◁	4	4	◀	◀	
Ball Lake **Lac Ball** 5018/9400 Kenora Dist./Dist. de Kenora	Northern Pike[8,9] Brochet[8,9]				◁	4	2	◀	◀	◀
	Walleye[8,9] Doré[8,9]		4	4	4	2	2	◀	◀	◀
	Whitefish[7,8,9] Grand corégone[7,8,9]	◁	◁	◁	◁	◁	◁	◁		
	White Sucker[8] Meunier noir[8]			◁	◁	◁	◁	◁		
	Mooneye[1] Laquaiche argentée[1]		4	4	4	2				
	Yellow Perch[1] Perchaude[1]	2	◀	◀						
	Sauger[1] Doré noir[1]	4	4	2	2	◀	◀			
	Smallmouth Bass[1] Achigan à petite bouche[1]				◀	◀				
	Cisco[1] Cisco[1]					◀				
Ball Lake **Lac Ball** south basin/bassin sud 5017/9400 Kenora Dist./Dist. de Kenora	Northern Pike[2] Brochet[2]						4	2	2	◀
	Whitefish[2] Grand corégone[2]			◁	◁	◁	◁			
	Walleye[2] Doré[2]			2	2	2	2	2	2	
Balmer Creek **Ruisseau Balmer** 5102/9345 Kenora Dist./Dist. de Kenora	Walleye[6] Doré[6]					◁	4	4	◀	

Location/ Emplacement	Species/ Espèces	Fish size in centimetres (inches) / Longueur du poisson en centimètres (pouces)								
		15-20 (6-8)	20-25 (8-10)	25-30 (10-12)	30-35 (12-14)	35-45 (14-18)	45-55 (18-22)	55-65 (22-26)	65-75 (26-30)	>75 (>30)
Bamaji Lake **Lac Bamaji** 5109/9125 Kenora Dist./Dist. de Kenora	Walleye[1] Doré[1]				4	4	2			
Bamoos Lake **Lac Bamoos** 4849/8621 O'Neill Twp./Canton d'O'Neill Thunder Bay Dist./Dist. de Thunder Bay	Lake Trout[2] Truite de lac[2]							4	4	
Banks Lake **Lac Banks** 4947/8359 Stoddart Twp./Canton de Stoddart Cochrane Dist./Dist. de Cochrane	Northern Pike[1] Brochet[1]							4	4	2
	Walleye[1] Doré[1]					4	4	4	4	
Bardney Lake **Lac Bardney** 4715/8228 Hubbard & Abney Twps Cantons d'Hubbard et d'Abney Sudbury Dist./Dist. de Sudbury	Northern Pike[1] Brochet[1]						4	2	2	
Barrel Lake **Lac Barrel** 4939/9131 Kenora Dist./Dist. de Kenora	Walleye[1] Doré[1]						2			
	Whitefish[1] Grand corégone[1]									
	Cisco[1] Cisco[1]									
Barton Lake **Lac Barton** 5204/9410 Kenora Dist./Dist. de Kenora	Northern Pike[1] Brochet[1]									
	Walleye[1] Doré[1]					4	2			
Basswood Lake **Lac Basswood** 4805/9135 Rainy River Dist./Dist. de Rainy River	Walleye[1] Doré[1]							4	2	
	Lake Trout[1] Truite de lac[1]							4	4	2

Location/ Emplacement	Species/ Espèces	Fish size in centimetres (inches) / Longueur du poisson en centimètres (pouces)								
		15-20 (6-8)	20-25 (8-10)	25-30 (10-12)	30-35 (12-14)	35-45 (14-18)	45-55 (18-22)	55-65 (22-26)	65-75 (26-30)	>75 (>30)
Beavertrap Lake **Lac Beavertrap** 4901/8727 Thunder Bay Dist./Dist. de Thunder Bay	Walleye[1] Doré[1]				4	4	2			
	Northern Pike[1] Brochet[1]						4	4	4	
Bell Creek **Ruisseau Bell** flows into Sturgeon L. s'écoulant dans le lac Sturgeon 4954/9057 Thunder Bay Dist. Dist. de Thunder Bay	Walleye[6] Doré[6]									
	White Sucker[6] Meunier noir[6]									
	Northern Pike[6] Brochet[6]									
Bellows Lake **Lac Bellows** 4619/8220 Deagle Twp./Canton de Deagle Algoma Dist./Dist. d'Algoma	Smallmouth Bass[1] Achigan à petite bouche[1]						4			
Bending Lake **Lac Bending** 4919/9208 Kenora Dist./Dist. de Kenora	Lake Trout[5] Truite de lac[5]						4	4	2	
	Walleye[6] Doré[6]					4	4			
	Northern Pike[6] Brochet[6]						4	4	4	
Bennet Lake **Lac Bennet** 4948/8218 Guilfoyle Twp./Canton de Guilfoyle Cochrane Dist./Dist. de Cochrane	Walleye[1] Doré[1]						4	2		
	Northern Pike[1] Brochet[1]							4		
Big Basswood Lake **Lac Big Basswood** 4619/8324 Day Twp./Canton de Day Algoma Dist./Dist. d'Algoma	Lake Trout[1] Truite de lac[1]									
Big Sawbill Lake **Lac Big Sawbill** 4854/9300 Rainy River Dist./Dist. de Rainy River	Northern Pike[1] Brochet[1]									

		15-20 (6-8)	20-25 (8-10)	25-30 (10-12)	30-35 (12-14)	35-45 (14-18)	45-55 (18-22)	55-65 (22-26)	65-75 (26-30)	>75 (>30)
Batwing Lake **Lac Batwing** 4826/9010 Thunder Bay Dist./Dist. de Thunder Bay	Walleye[1] Doré[1]									
Bauldry (Scott) Lake **Lac Bauldry (Scott)** 4806/8439 Esquega Twp./Canton d'Esquega Algoma Dist./Dist. d'Algoma	Lake Trout[2] Truite de lac[2]									
Bay Lake **Lac Bay** 4721/7951 Coleman Twp./Canton de Coleman Timiskaming Dist./Dist. de Timiskaming	Walleye[5] Doré[5]		4	4	4	2				
	Northern Pike[5] Brochet[5]						4	4		
	Cisco[5] Cisco[5]									
	Yellow Perch[6] Perchaude[6]									
Bear Lake **Lac Bear** 4612/8127 Roosevelt & Dieppe Twps. Cantons de Roosevelt et de Dieppe Sudbury Dist./Dist. de Sudbury	Lake Trout[4] Truite de lac[4]									
Bear (Kaotisinimigo) Lake **Lac Bear (Kaotisinimigo)** 4638/7936 Hammel Twp./Canton de Hammell Nipissing Dist./Dist. de Nipissing	Lake Trout[1] Truite de lac[1]					4	4	2		
Bearskin Lake **Lac Bearskin** 5345/9142 Kenora Dist./Dist. de Kenora	Walleye[1] Doré[1]									
Beaton Lake **Lac Beaton** 4853/8448 Gourlay & Breckenridge Twps. Cantons de Gourlay et de Breckenridge Algoma Dist./Dist. d'Algoma	Northern Pike[1] Brochet[1]							4		
Beaver Lake **Lac Beaver** 4657/8051 Fraleck Twp./Canton de Fraleck Sudbury Dist./Dist. de Sudbury	Lake Trout[5] Truite de lac[5]									

		15-20 (6-8)	20-25 (8-10)	25-30 (10-12)	30-35 (12-14)	35-45 (14-18)	45-55 (18-22)	55-65 (22-26)	65-75 (26-30)	>75 (>30)
Bigshell Lake **Lac Bigshell** 5124/9426 Kenora Dist./Dist. de Kenora	Northern Pike[1] Brochet[1]							4	2	2
	Lake Trout[1] Truite de lac[1]						4	2		
Big Trout Lake **Lac Big Trout** 5345/9000 Kenora Dist./Dist. de Kenora	Walleye[2] Doré[2]						4	2		
	Northern Pike[2] Brochet[2]									4
	Whitefish[2] Grand corégone[2]									
	Lake Trout[2] Truite de lac[2]									
	White Sucker[2] Meunier noir[2]									
	Longnose Sucker[2] Meunier rouge[2]									
Big Turkey Lake **Lac Big Turkey** 4702/8425 Algoma Dist./Dist. de Algoma	Lake Trout[2] Truite de lac[2]									
Bigwater Lake **Lac Bigwater** 4837/8118 Murphy Twp./Canton de Murphy Cochrane Dist./Dist. de Cochrane	Northern Pike[1] Brochet[1]							4		
Bigwood Lake **Lac Bigwood** 4651/8105 Kitchener Twp./Canton de Kitchener Sudbury Dist./Dist. de Sudbury	Lake Trout[1] Truite de lac[1]						4			
	Walleye[1] Doré[1]									
	Smallmouth Bass[1] Achigan à petite bouche[1]									
Billy Lake **Lac Billy** 4538/7807 Preston Twp./Canton de Preston Nipissing Dist./Dist. de Nipissing	Rainbow Trout[3] Truite arc-en-ciel[3]									
	Splake[3] Truite moulac[3]									
Biscotasi Lake **Lac Biscotasi** 4719/8207 Biscotasi Twp./Canton de Biscotasi Sudbury Dist./Dist. de Sudbury	Northern Pike[1] Brochet[1]						4	4	2	
	Walleye[1] Doré[1]						4	2		

Location/ Emplacement	Species/ Espèces	15-20 (6-8)	20-25 (8-10)	25-30 (10-12)	30-35 (12-14)	35-45 (14-18)	45-55 (18-22)	55-65 (22-26)	65-75 (26-30)	> 75 > (30)
		Fish size in centimetres (inches) Longueur du poisson en centimètres (pouces)								
Biscotasing Lake Lac Biscotasing 4717/8206 Margaret Twp./Canton de Margaret Sudbury Dist./Dist. de Sudbury	Walleye[1] Doré[1]			4	4	4	4	4	4	
Black Beaver Lake Lac Black Beaver 4724/8430 Greenwood Twp./Canton de Greenwood Algoma Dist./Dist. d'Algoma	Brook Trout[1] Omble de fontaine[1]									
	Lake Trout[1] Truite de lac[1]								4	
Black Birch Lake Lac Black Birch 5230/9450 Kenora Dist./Dist. de Kenora	Walleye[1] Doré[1]			4	4	2				
Black River Rivière Black 4842/8038 Walker Twp./Canton de Walker Timiskaming Dist./Dist. de Timiskaming	Walleye[1] Doré[1]		4	4	4	2				
Black River Rivière Black 4839/8813 Pic Twp./Canton de Pic Thunder Bay Dist./Dist. de Thunder Bay	Walleye[1] Doré[1]			4	4	4	2			
Black River Rivière Black Hwy. 614/Autoroute 614 4850/8555 Pic Twp./Canton de Pic Thunder Bay Dist./Dist. de Thunder Bay	Walleye[1] Doré[1]					2				
Black Sturgeon Lake Lac Black Sturgeon 4920/8850 Thunder Bay Dist./Dist. de Thunder Bay	Northern Pike[1] Brochet[1]						4	4	4	2
	Walleye[1] Doré[1]			4	4	2				
Black Trout Lake Lac Black Trout 4803/8450 Balloquet Twp./Canton de Balloquet Algoma Dist./Dist. d'Algoma	Lake Trout[1] Truite de lac[1]						4			

Location/ Emplacement	Species/ Espèces	15-20 (6-8)	20-25 (8-10)	25-30 (10-12)	30-35 (12-14)	35-45 (14-18)	45-55 (18-22)	55-65 (22-26)	65-75 (26-30)	> 75 > (30)
		Fish size in centimetres (inches) Longueur du poisson en centimètres (pouces)								
Bound Lake Lac Bound 4927/8521 Thunder Bay Dist./Dist. de Thunder Bay	Walleye[1] Doré[1]					4	2			
	Northern Pike[1] Brochet[1]						4	2		
Bourinot Lake Lac Bourinot 4905/8300 Bourinot Twp./Canton de Bourinot Algoma Dist./Dist. d'Algoma	Walleye[1] Doré[1]									
	Northern Pike[1] Brochet[1]									
Bovril Lake Lac Bovril 4942/8223 Pearce Twp./Canton de Pearce Cochrane Dist./Dist. de Cochrane	Northern Pike[1] Brochet[1]							4	2	2
	Walleye[1] Doré[1]					4	4	2		
Bowland Lake Lac Bowland 4705/8050 Howey Twp./Canton de Howey Sudbury Dist./Dist. de Cochrane	Lake Trout[6] Truite de lac[6]									
	Yellow Perch[1] Perchaude[1]									
Bragg Lake Lac Bragg 4923/8022 Bragg Twp./Canton de Bragg Cochrane Dist./Dist. de Cochrane	Northern Pike[1] Brochet[1]						4	4	2	
	Walleye[1] Doré[1]				4	2				
Brant River Rivière Brant mouth/embouchure 5510/8247 Kenora Dist./Dist. de Kenora	Brook Trout[2] Omble de fontaine[2]									
Breakneck Lake Lac Breakneck 4946/9421 Haycock Twp./Canton de Haycock Kenora Dist./Dist. de Kenora	Northern Pike[1] Brochet[1]							4	4	
Bridgeland Lake Lac Bridgeland 4626/8329 Bridgeland Twp./Canton de Bridgeland Algoma Dist./Dist. d'Algoma	Brook Trout[1] Omble de fontaine[1]									

		15-20 (6-8)	20-25 (8-10)	25-30 (10-12)	30-35 (12-14)	35-45 (14-18)	45-55 (18-22)	55-65 (22-26)	65-75 (26-30)	>75 (>30)
Blackwater River **Rivière Blackwater** mouth/embouchure 4931/8809 Kitto Twp./Canton de Kitto Thunder Bay Dist./Dist. de Thunder Bay	Walleye[1] Doré[1]				◁	◁	◁			
	Northern Pike[1] Brochet[1]		◁	◁	◁	◁	◁	◁	◁	
Blue Lake **Lac Blue** 4910/8115 Cochrane Dist./Dist. de Cochrane	Lake Trout[1] Truite de lac[1]				◁	◁	◁	◁		
Blueberry Lake **Lac Blueberry** 5009/9444 Kenora Dist./Dist. de Kenora	Northern Pike[1] Brochet[1]			◁	◁	◁	4	2	◀	◀
	Walleye[1] Doré[1]		◁	◁	◁	4	4	2	▮	
	White Sucker[1] Meunier noir[1]	◁	◁	◁	◁	◁	◁			
	Yellow Perch[1] Perchaude[1]	◁	◁							
Bluesucker Lake **Lac Bluesucker** 4710/8037 Dundee Twp./Canton de Dundee Sudbury Dist./Dist. de Sudbury	Lake Trout[1] Truite de lac[1]	◁	◁	◁	◁	◁	◁	◁		
Bolster Lake **Lac Bolster** 5130/8844 Thunder Bay Dist./Dist. de Thunder Bay	Northern Pike[1] Brochet[1]						◁	◁	◁	◁
Bonner Lake **Lac Bonner** 4923/8208 Fauquier Twp./Canton de Fauquier Cochrane Dist./Dist. de Cochrane	Northern Pike[1] Brochet[1]					◁	4	4		
Borden Lake **Lac Borden** 4750/8317 Gallagher, Cochrane & Borden Twps. Cantons de Gallagher, de Cochrane et de Borden Sudbury Dist./Dist. de Sudbury	Walleye[1] Doré[1]	◁	◁	◁	◁	◁	4	4		
	Whitefish[1] Grand corégone[1]						◁			
Botsford Lake **Lac Botsford** 5008/9138 Kenora Dist./Dist. de Kenora	Walleye[1] Doré[1]				◁	4	4			
	Northern Pike[1] Brochet[1]					4	4	2	2	◀

		15-20 (6-8)	20-25 (8-10)	25-30 (10-12)	30-35 (12-14)	35-45 (14-18)	45-55 (18-22)	55-65 (22-26)	65-75 (26-30)	>75 (>30)
Bright Lake **Lac Bright** 4616/8318 Day, Gladstone & Bright Twps. Cantons de Day, de Gladstone et de Bright Algoma Dist./Dist. d'Algoma	Walleye[1] Doré[1]	◁	◁	◁	◁	◁	◁			
	Northern Pike[1] Brochet[1]				◁	◁	◁	◁		
Brock Lake **Lac Brock** 5221/8941 Kenora Dist./Dist. de Kenora	Walleye[1] Doré[1]					4	4	4		
Bruce Lake **Lac Bruce** 5049/9320 Kenora Dist./Dist. de Kenora	Walleye[6] Doré[6]			◁	◁	4	2	◀		
	Northern Pike[6] Brochet[6]			◁	◁	◁	4	4	2	◀
	White Sucker[6] Meunier noir[6]	◁	◁	◁	◁	◁	◁			
Brunswick Lake **Lac Brunswick** 4858/8323 Byng, Cromlech & Ericson Twps. Cantons de Byng, de Cromlech et d'Ericson Algoma Dist./Dist. d'Algoma	Walleye[2] Doré[2]	◁	◁	◁	◁	4	2			
	Northern Pike[2] Brochet[2]				◁	◁	4	4	2	
Buck Lake **Lac Buck** 4926/9431 Kenora Dist./Dist. de Kenora	Lake Trout[1] Truite de lac[1]					4	2	◀		
Burns Lake **Lac Burns** 4636/8307 Varley Twp./Canton de Varley Algoma Dist./Dist. d'Algoma	Lake Trout[1] Truite de lac[1]		◁	◁	◁	◁	◁	◁	◁	4
Burntbush Lake **Lac Burntbush** 4936/7959 Cochrane Dist./Dist. de Cochrane	Walleye[1] Doré[1]		◁	◁	4	4				
	Northern Pike[1] Brochet[1]					◁	◁	4	4	
Burrows Lake **Lac Burrows** 4957/8644 Thunder Bay Dist./Dist. de Thunder Bay	Walleye[1] Doré[1]			◁	◁	4	4	4		
	Northern Pike[1] Brochet[1]			◁	◁	◁	◁	◁	4	4

Fish size in centimetres (inches)
Longueur du poisson en centimètres (pouces)

Location/ Emplacement	Species/ Espèces	15-20 (6-8)	20-25 (8-10)	25-30 (10-12)	30-35 (12-14)	35-45 (14-18)	45-55 (18-22)	55-65 (22-26)	65-75 (26-30)	>75 (>30)
Burt Lake **Lac Burt** 4805/8022 Burt Twp./Canton de Burt Timiskaming Dist./Dist. de Timiskaming	Walleye[1] Doré[1]					4	2			
	Northern Pike[1] Brochet[1]							4	2	
Cabin Lake **Lac Cabin** 4911/8029 Dempsey Twp./Canton de Dempsey Cochrane Dist./Dist. de Cochrane	Walleye[1] Doré[1]					4				
Calm Lake **Lac Calm** 4846/9204 Tanner Twp./Canton de Tanner Rainy River Dist./Dist. de Rainy River	Walleye[1] Doré[1]			4	4	4				
	Northern Pike[1] Brochet[1]						4	4	2	
	White Sucker[1] Meunier noir[1]									
	Yellow Perch[1] Perchaude[1]									
Calstock Lake **Lac Calstock** I.R. 92/Réserve autochtone 92 4947/8410 Studholme Twp./Canton de Studholme Cochrane Dist./Dist. de Cochrane	Whitefish[6] Grand corégone[6]									
	White Sucker[6] Meunier noir[6]									
Campfire Lake **Lac Campfire** 4836/9606 Lecours Twp./Canton de Lecours Thunder Bay Dist./Dist. de Thunder Bay	Northern Pike[1] Brochet[1]						4	2		
	Walleye[1] Doré[1]				4	4	4			
Canoeshed Lake **Lac Canoeshed** 4800/8110 Hutt Twp./Canton de Hutt Sudbury Dist./Dist. de Sudbury	Walleye[1] Doré[1]					4	2			
Carpenter Lake **Lac Carpenter** 5111/9046 Kenora Dist./Dist. de Kenora	Walleye[1] Doré[1]					4	2			

Fish size in centimetres (inches)
Longueur du poisson en centimètres (pouces)

Location/ Emplacement	Species/ Espèces	15-20 (6-8)	20-25 (8-10)	25-30 (10-12)	30-35 (12-14)	35-45 (14-18)	45-55 (18-22)	55-65 (22-26)	65-75 (26-30)	>75 (>30)
Cheepash River **Rivière Cheepash** mouth/embouchure 5103/8059 Parr Twp./Canton de Parr Cochrane Dist./Dist. de Cochrane	Northern Pike[6] Brochet[6]									
	Walleye[1] Doré[1]					2				
Chilton Lake **Lac Chilton** 5225/9033 Kenora Dist./Dist. de Kenora	Walleye[1] Doré[1]				4	2	2			
Chin Lake **Lac Chin** 4913/8042 Laughton Twp./Canton de Laughton Cochrane Dist./Dist. de Cochrane	Walleye[1] Doré[1]			4	4	2				
	Northern Pike[1] Brochet[1]						4	2		
Chipman Lake **Lac Chipman** 4958/8815 O'Meara & Chipman Twps./ Cantons de O'Meara et Chipman Thunder Bay & Cochrane Dist./ Dist. de Thunder Bay et Cochrane	Whitefish[1] Grand corégone[1]									
	Walleye[1] Doré[1]					4	2			
Chub Lake **Lac Chub** 4845/9155 Rainy River Dist./Dist. de Rainy River	Walleye[2] Doré[2]					4	4			
	Northern Pike[2] Brochet[2]								4	
Chukini River **Rivière Chukini** upstream of Keg Lake en amont du lac Keg 5102/9343 Kenora Dist./Dist. de Kenora	Walleye[6] Doré[6]							4	4	
	Northern Pike[6] Brochet[6]									4
Cigar Lake **Lac Cigar** 4841/8558 Bomby Twp./Canton de Bomby Thunder Bay Dist./Dist. de Thunder Bay	White Sucker[1] Meunier noir[1]					4				
Claire Lake **Lac Claire** 4937/8437 Arnott Twp./Canton d'Arnott Algoma Dist./Dist. d'Algoma	Brook Trout[1] Omble de fontaine[1]									

		15-20 (6-8)	20-25 (8-10)	25-30 (10-12)	30-35 (12-14)	35-45 (14-18)	45-55 (18-22)	55-65 (22-26)	65-75 (26-30)	>75 (>30)
Castlebar Lake **Lac Castlebar** 4949/8603 Fernow Twp./Canton de Fernow Thunder Bay Dist./Dist. de Thunder Bay	Northern Pike[1] Brochet[1]			◇	◇	◇	◇	◇	◇	◇
	Walleye[1] Doré[1]					◇	◇	◇	◇	
Catfish Lake **Lac Catfish** 4806/8448 Balloquet Twp./Canton de Balloquet Algoma Dist./Dist. d'Algoma	Walleye[1] Doré[1]		◇	◇	◇	4	2	◆		
Cedar Creek **Ruisseau Cedar** north of Hemlo/nord de Hemlo 4845/8558 Thunder Bay Dist./Dist. de Thunder Bay	White Sucker[1] Meunier noir[1]					◇	◇			
	Northern Pike[1] Brochet[1]							4	4	
Chapleau River **Rivière Chapleau** north of Chapleau/nord de Chapleau 4748/8326 Cochrane Twp./Canton de Cochrane Sudbury Dist./Dist. de Sudbury	Northern Pike[2] Brochet[2]				◇	◇	◇	4		
	Walleye[2] Doré[2]		◇	◇	◇	4	4	4	2	2
Charlotte Lake **Lac Charlotte** 4858/8715 Thunder Bay Dist./Dist. de Thunder Bay	White Sucker[2] Meunier noir[2]	◇	◇	◇						
Charlton Lake **Lac Charlton** 4608/8140 Curtin Twp./Canton de Curtin Sudbury Dist./Dist. de Sudbury	Northern Pike[1] Brochet[1]					◇	◇	4	4	2
	Smallmouth Bass[1] Achigan à petite bouche[1]		◇	◇	◇	◇				
	Walleye[1] Doré[1]						◇	4	4	
Chase Lake **Lac Chase** 5037/9457 Kenora Dist./Dist. de Kenora	Northern Pike[1] Brochet[1]				◇	◇	4	4	4	4
	Walleye[1] Doré[1]		◇	◇	◇	4	4	2		
	Cisco[1] Cisco[1]	◇	◇	◇	◇	◇				
	White Sucker[1] Meunier noir[1]			◇	◇	◇	◇			

		15-20 (6-8)	20-25 (8-10)	25-30 (10-12)	30-35 (12-14)	35-45 (14-18)	45-55 (18-22)	55-65 (22-26)	65-75 (26-30)	>75 (>30)
Clarice Lake **Lac Clarice** 4820/7932 Pontiac Twp./Canton de Pontiac Timiskaming Dist./Dist. de Timiskaming	Lake Trout[1] Truite de lac[1]					◇	◇	4	2	
Clay Lake **Lac Clay** 5003/9330 Redvers Twp./Canton de Redvers Kenora Dist./Dist. de Kenora	Walleye[7,8,9] Doré[7,8,9]		2	2	2	◆	◆	◆	◆	◆
	Northern Pike[8,9] Brochet[8,9]					4	2	2	◆	◆
	Whitefish[7,8,9] Grand corégone[7,8,9]		◇	◇	◇	◇	4	1		
	Cisco[1] Cisco[1]	◇	◇	◇	◇	2				
	White Sucker[8] Meunier noir[8]			4	4	4	2			
Clearwater Lake **Lac Clearwater** 4841/8541 Laberge Twp./Canton de Laberge Thunder Bay Dist./Dist. de Thunder Bay	Rainbow Trout[2] Truite arc-en-ciel[2]				◇	◇	◇			
Clearwater West Lake **Lac Clearwater West** 4900/9157 Rainy River Dist./Dist. de Rainy River	Lake Trout[1] Truite de lac[1]						◇	◇	4	4
Cleaver Lake **Lac Cleaver** 4858/8723 Thunder Bay Dist./Dist. de Thunder Bay	Brook Trout[6] Omble de fontaine[6]	◇	◇	◇	◇	◇				
Cliff Lake **Lac Cliff** 5018/9318 Kenora Dist./Dist. de Kenora	Lake Trout[1] Truite de lac[1]	◇	◇	◇	◇	◇	◇	4	4	
	Whitefish[1] Grand corégone[1]					◇	◇			
	Walleye[1] Doré[1]					4	4	2		
Cobalt Lake **Lac Cobalt** 4724/7941 Coleman Twp./Canton de Coleman Timiskaming Dist./Dist. de Timiskaming	White Sucker[6] Meunier noir[6]		4	4	4					
	Yellow Perch[6] Perchaude[6]	2	◆	◆	◆					

Fish size in centimetres (inches)
Longueur du poisson en centimètres (pouces)

Location/ Emplacement	Species/ Espèces	15-20 (6-8)	20-25 (8-10)	25-30 (10-12)	30-35 (12-14)	35-45 (14-18)	45-55 (18-22)	55-65 (22-26)	65-75 (26-30)	>75 (>30)
Cobre Lake **Lac Cobre** 4638/8248 Sagard Twp./Canton de Sagard Algoma Dist./Dist. d'Algoma	Lake Trout[2] Truite de lac[2]									
Coli Lake **Lac Coli** 5120/9335 Kenora Dist./Dist. de Kenora	Northern Pike[1] Brochet[1]								4	4
	Walleye[1] Doré[1]						4			
Commando Lake **Lac Commando** 4904/8101 Glackmeyer Twp./Canton de Glackmeyer Cochrane Dist./Dist. de Cochrane	Lake Trout[4] Truite de lac[4]									
Como Lake **Lac Como** 4755/8330 Strathearn & Marshall Twps. Cantons de Strathearn et de Marshall Sudbury Dist./Dist. de Sudbury	Lake Trout[1] Truite de lac[1]						4	2		
	Northern Pike[1] Brochet[1]									
Confederation Lake **Lac Confederation** 5105/9244 Dent Twp./Canton de Dent Kenora Dist./Dist. de Kenora	Lake Trout[1] Truite de lac[1]					4	2			
Constance Lake **Lac Constance** I.R. 92/Réserve autochtone 92 4948/8409 Studholme Twp./Canton de Studholme Cochrane Dist./Dist. de Cochrane	Northern Pike[5] Brochet[5]									
	White Sucker[5] Meunier noir[5]									
	Yellow Perch[5] Perchaude[5]									
	Whitefish[6] Grand corégone[6]									
	Cisco[6] Cisco[6]									
Cooper Lake **Lac Cooper** 4903/8259 Oscar Twp./Canton d'Oscar Algoma Dist./Dist. d'Algoma	Northern Pike[1] Brochet[1]						4	4		

Fish size in centimetres (inches)
Longueur du poisson en centimètres (pouces)

Location/ Emplacement	Species/ Espèces	15-20 (6-8)	20-25 (8-10)	25-30 (10-12)	30-35 (12-14)	35-45 (14-18)	45-55 (18-22)	55-65 (22-26)	65-75 (26-30)	>75 (>30)
Crossecho Lake **Lac Crossecho** 4953/9224 Echo Twp./Canton d'Echo Kenora Dist./Dist. de Kenora	Northern Pike[1] Brochet[1]									
Crosswise Lake **Lac Crosswise** 4724/7939 Coleman Twp./Canton de Coleman Timiskaming Dist. Dist. de Timiskaming	Smallmouth Bass[5] Achigan à petite bouche[5]		4	4	4	2				
	Yellow Perch[6] Perchaude[6]	4	2							
	White Sucker[5] Meunier noir[5]				4					
	Northern Pike[5] Brochet[5]					4	4	2		
Crystal Lake **Lac Crystal** 5102/9424 Kenora Dist./Dist. de Kenora	Lake Trout[1] Truite de lac[1]				4	4	4			
Culverson Lake **Lac Culverson** 5220/9338 Kenora Dist./Dist. de Kenora	Walleye[1] Doré[1]				4	2				
Cutler Lake **Lac Cutler** 4611/8156 Harrow & McKinnon Twps. Cantons de Harrow et de McKinnon Manitoulin Dist./Dist. de Manitoulin	Walleye[1] Doré[1]						4			
Darkwater Lake **Lac Darkwater** 4951/9100 Kenora Dist./Dist. de Kenora	Northern Pike[6] Brochet[6]						4	4	2	
	Walleye[6] Doré[6]					4	2			
	White Sucker[6] Meunier noir[6]									
Darrel Lake **Lac Darrel** 4620/8307 Patton Twp./Canton de Patton Algoma Dist./Dist. d'Algoma	Yellow Perch[1] Perchaude[1]			4	4					

		15-20 (6-8)	20-25 (8-10)	25-30 (10-12)	30-35 (12-14)	35-45 (14-18)	45-55 (18-22)	55-65 (22-26)	65-75 (26-30)	> 75 > (30)
Coppell Lake **Lac Coppell** 4931/8349 Lowther Twp./Canton de Lowther Cochrane Dist./Dist. de Cochrane	Northern Pike[1] Brochet[1]						4	2		
Cordick Lake **Lac Cordick** 5238/8953 Kenora Dist./Dist. de Kenora	Northern Pike[1] Brochet[1]								4	
Cordingley Lake **Lac Cordingley** 5015/8639 Alpha Twp./Canton d'Alpha Thunder Bay Dist./Dist. de Thunder Bay	Northern Pike[1] Brochet[1]							4	4	
Corner Lakes **Lacs aux Coins** 5018/7941 Cochrane Dist./Dist. de Cochrane	Brook Trout[1] Omble de fontaine[1]									
	Yellow Perch[1] Perchaude[1]									
Cosgrave Lake **Lac Cosgrave** 4914/8756 Thunder Bay Dist./Dist. de Thunder Bay	Lake Trout[1] Truite de lac[1]						4			
Cox Lake **Lac Cox** 4916/8821 Thunder Bay Dist./Dist. de Thunder Bay	Northern Pike[1] Brochet[1]									
Crerar Lake **Lac Crerar** 5135/8915 Kenora Dist./Dist. de Kenora	Walleye[1] Doré[1]				4	4	2			
	Northern Pike[1] Brochet[1]						4	4	4	
Crooked Lake **Lac Crooked** 4820/8351 Stover & Brackin Twps. Cantons de Stover et de Brackin Sudbury Dist./Dist. de Sudbury	Northern Pike[1] Brochet[1]						4	2		
	Walleye[1] Doré[1]					4	2			
Crooked Pine Lake **Lac Crooked Pine** 4847/9104 Trottier & Weaver Twps. Cantons de Trottier et de Weaver Rainy River Dist./Dist. de Rainy River	Walleye[2] Doré[2]						4	4	4	
	Northern Pike[2] Brochet[2]								4	2
	Cisco[1] Cisco[1]									
Davies Lake **Lac Davies** 4819/8442 Dumas Twp./Canton de Dumas Algoma Dist./Dist. d'Algoma	Walleye[1] Doré[1]		4	4	4	2	2			
	Northern Pike[1] Brochet[1]					4	4	2		
DeCourcey Lake **Lac DeCourcey** 4859/8914 Thunder Bay Dist./Dist. de Thunder Bay	Walleye[1] Doré[1]									
	Whitefish[1] Grand corégone[1]									
Deer Lake **Lac Deer** 5240/9415 Kenora Dist./Dist. de Kenora	Walleye[1] Doré[1]					4	2			
	Northern Pike[1] Brochet[1]						4	2		
Delaney Lake **Lac Delaney** 5005/9403 Kenora Dist./Dist. de Kenora	White Sucker[1] Meunier noir[1]									
	Smallmouth Bass[1] Achigan à petite bouche[1]					4				
	Rock Bass[1] Crapet de roche[1]				4					
	Ling[1] Lotte[1]							4		
	Lake Trout[1] Truite de lac[1]									
	Whitefish[1] Grand corégone[1]									
	Northern Pike[1] Brochet[1]								4	4
De Lesseps Lake **Lac De Lesseps** 5043/9042 Kenora Dist./Dist. de Kenora	Walleye[1] Doré[1]				4	4	2			
Denyes Lake **Lac Denyes** 4750/8247 Raney & Denyes Twps. Cantons de Raney et de Denyes Sudbury Dist./Dist. de Sudbury	Walleye[1] Doré[1]						4	2	2	
	Northern Pike[1] Brochet[1]							4	4	
Departure Lake **Lac Departure** 4915/8148 Haggart Twp./Canton de Haggart Cochrane Dist./Dist. de Cochrane	Walleye[1] Doré[1]			4	4	2				
	Northern Pike[1] Brochet[1]					4	2			

Fish size in centimetres (inches)
Longueur du poisson en centimètres (pouces)

Location/ Emplacement	Species/ Espèces	15-20 (6-8)	20-25 (8-10)	25-30 (10-12)	30-35 (12-14)	35-45 (14-18)	45-55 (18-22)	55-65 (22-26)	65-75 (26-30)	> 75 (30)
Deschenes Lake Lac Deschenes 4723/8131 Hennessy Twp./Canton de Hennessy Sudbury Dist./Dist. de Sudbury	Walleye[1] Doré[1]					4	2			
	Northern Pike[1] Brochet[1]					4	4	2	2	
Devonshire Lake Lac Devonshire 4848/8055 McCart & Newmarket Twps. Cantons de McCart et de Newmarket Cochrane Dist./Dist. de Cochrane	Walleye[1] Doré[1]				4	2				
	Northern Pike[1] Brochet[1]						4	4	4	
Dobie Lake Lac Dobie 5127/9103 Kenora Dist./Dist. de Kenora	Walleye[1] Doré[1]									
	Northern Pike[1] Brochet[1]						4	4		
Dog Lake Lac Dog near Missinaibe près de Missinaibe 4817/8408 Algoma Dist./Dist. d'Algoma	Northern Pike[1] Brochet[1]							4	4	4
	Walleye[1] Doré[1]						4	4	2	
Dog Lake Lac Dog northwest of Thunder Bay nord-ouest de Thunder Bay 4846/8932 Thunder Bay Dist./Dist. de Thunder Bay	Northern Pike[1] Brochet[1]					4	4	2	2	
Dogtooth Lake Lac Dogtooth 4943/9410 Coyle & Lemay Twps. Cantons de Coyle et de Lemay Kenora Dist./Dist. de Kenora	Whitefish[2] Grand corégone[2]									
	White Sucker[2] Meunier noir[2]									
Dominion Lake Lac Dominion 5004/9122 Kenora Dist./Dist. de Kenora	Walleye[1] Doré[1]					2				
Donald Lake Lac Donald 5102/9455 Kenora Dist./Dist. de Kenora	Northern Pike[1] Brochet[1]							4	2	
	Walleye[1] Doré[1]					4	2			

Fish size in centimetres (inches)
Longueur du poisson en centimètres (pouces)

Location/ Emplacement	Species/ Espèces	15-20 (6-8)	20-25 (8-10)	25-30 (10-12)	30-35 (12-14)	35-45 (14-18)	45-55 (18-22)	55-65 (22-26)	65-75 (26-30)	> 75 (30)
Duncan Lake Lac Duncan 4746/8058 Raymond Twp./Canton de Raymond Timiskaming Dist./Dist. de Timiskaming	Walleye[1] Doré[1]					4	2			
Durell Lake Lac Durell 5348/9256 Kenora Dist./Dist. de Kenora	Walleye[1] Doré[1]					4	4	4		
Eabamet Lake Lac Eabamet 5132/8746 Kenora Dist./Dist. de Kenora	Walleye[1] Doré[1]									
Eady Lake Lac Eady 5007/9050 Thunder Bay Dist./Dist. de Thunder Bay	Walleye[1] Doré[1]			4	4	4	2			
	Northern Pike[1] Brochet[1]					4	4	2		
Eagle Lake Lac Eagle Oseau River system réseau hydrographique de la rivière Oseau 5040/9453 Kenora Dist./Dist. de Kenora	Northern Pike[1] Brochet[1]					4	4	2		
	White Sucker[1] Meunier noir[1]									
	Whitefish[1] Grand corégone[1]									
	Walleye[1] Doré[1]			4	4	2	2			
	Yellow Perch[1] Perchaude[1]									
	Cisco[1] Cisco[1]									
Eagle Lake Lac Eagle south of Eagle River au sud de la rivière Eagle 4942/9313 Aubrey & Temple Twps. Cantons d'Aubrey et de Temple Kenora Dist./Dist. de Kenora	Northern Pike[2] Brochet[2]									
	Whitefish[2] Grand corégone[2]									
	Walleye[2] Doré[2]						4	4	2	
	White Sucker[2] Meunier noir[2]									

		15-20 (6-8)	20-25 (8-10)	25-30 (10-12)	30-35 (12-14)	35-45 (14-18)	45-55 (18-22)	55-65 (22-26)	65-75 (26-30)	>75 (>30)
Donaldson Lake **Lac Donaldson** 5202/9444 Kenora Dist./Dist. de Kenora	Walleye[1] Doré[1]		4	4	4	2				
Donnegana Lake **Lac Donnegana** 4722/8135 Inverness & Hennessy Twps. Cantons d'Inverness et de Hennessy Sudbury Dist./Dist. de Sudbury	Northern Pike[1] Brochet[1]					4	4	2	2	
Donnelly Lake **Lac Donnelly** 5230/9052 Kenora Dist./Dist. de Kenora	Walleye[1] Doré[1]				4	2				
	Northern Pike[1] Brochet[1]					4	2			
Dora Lake **Lac Dora** 4911/8058 Blount Twp./Canton de Blount Cochrane Dist./Dist. de Cochrane	Walleye[1] Doré[1]				4	4	2			
	Northern Pike[1] Brochet[1]							4	4	
Doucette Lake **Lac Doucette** 4856/8038 Mortimer Twp./Canton de Mortimer Cochrane Dist./Dist. de Cochrane	Walleye[1] Doré[1]					4	2			
Douglas Lake **Lac Douglas** 4944/8221 Guillfoyle Twp./Canton de Guillfoyle Cochrane Dist./Dist. de Cochrane	Walleye[1] Doré[1]					4	2			
	Northern Pike[1] Brochet[1]					4	4			
Duchabani Lake **Lac Duchabani** 4724/8133 Garvey & Hennessy Twps. Cantons de Garvey et de Hennessy Sudbury Dist./Dist. de Sudbury	Northern Pike[1] Brochet[1]					4	4	2		
Dumbell Lake **Lac Dumbell** 4843/8305 Mons & Stefansson Twps. Cantons de Mons et de Stefansson Algoma Dist./Dist. d'Algoma	Walleye[1] Doré[1]					4	2			
	Northern Pike[1] Brochet[1]					4	4			

		15-20 (6-8)	20-25 (8-10)	25-30 (10-12)	30-35 (12-14)	35-45 (14-18)	45-55 (18-22)	55-65 (22-26)	65-75 (26-30)	>75 (>30)
Eaglehead Lake **Lac Eaglehead** 4902/8912 Thunder Bay Dist./Dist. de Thunder Bay	Northern Pike[1] Brochet[1]							4	4	
East Lake **Lac East** 5344/9317 Kenora Dist./Dist. de Kenora	Walleye[1] Doré[1]					4	4			
	Northern Pike[1] Brochet[1]							4		
Echo Lake **Lac Echo** 4634/8339 Kehoe Twp./Canton de Kehoe Algoma Dist./Dist. d'Algoma	Walleye[1] Doré[1]					4	4	2		
	Northern Pike[1] Brochet[1]							4	4	4
Eddie Lake **Lac Eddie** 4924/8115 Marven Twp./Canton de Marven Cochrane Dist./Dist. de Cochrane	Walleye[1] Doré[1]				4	4	4	2		
Eden Lake **Lac Eden** 5040/9459 Kenora Dist./Dist. de Kenora	Whitefish[1] Grand corégone[1]									
	Lake Trout[1] Truite de lac[1]							4		
	Ling[1] Lotte[1]									
	White Sucker[1] Meunier noir[1]									
Edna Lake **Lac Edna** 4705/8113 Frechette Tp./Canton de Frechette Sudbury Dist./Dist. de Sudbury	Walleye[6] Doré[6]						4	2		
	Northern Pike[6] Brochet[6]							4	4	
	Smallmouth Bass[6] Achigan à petite bouche[6]					4				
Eleanor Lake **Lac Eleanor** 4945/8232 Weichel Twp./Canton de Weichel Cochrane Dist./Dist. de Cochrane	Northern Pike[1] Brochet[1]						4	4	2	
	Walleye[1] Doré[1]				4	2				
Elizabeth Lake **Lac Elizabeth** near Espanola/près d'Espanola 4615/8138 Foster Twp./Canton de Foster Sudbury Dist./Dist. de Sudbury	Northern Pike[1] Brochet[1]									

Location/ Emplacement	Species/ Espèces	Fish size in centimetres (inches) / Longueur du poisson en centimètres (pouces)								
		15-20 (6-8)	20-25 (8-10)	25-30 (10-12)	30-35 (12-14)	35-45 (14-18)	45-55 (18-22)	55-65 (22-26)	65-75 (26-30)	>75 (>30)
Elizabeth Lake **Lac Elizabeth** south of L. Nipigon/sud du lac Nipigon 4915/8826 Thunder Bay Dist./Dist. de Thunder Bay	Northern Pike[1] Brochet[1]							4		
Elk Lake **Lac Elk** 4743/8019 Smyth Twp./Canton de Smyth Timiskaming Dist./Dist. de Timiskaming	Walleye[5] Doré[5]		4	4	4	2				
	Northern Pike[6] Brochet[6]						4	4	2	2
	Whitefish[6] Grand corégone[6]									
	Cisco[6] Cisco[6]					4	4			
	Ling[5] Lotte[5]					4	4	4		
	White Sucker[5] Meunier noir[5]									
	Smallmouth Bass[6] Achigan à petite bouche[6]					2				
Elliot Lake **Lac Elliot** 4623/8242 Bolger & Gunterman Twps. Cantons de Bolger et de Gunterman Algoma Dist./Dist. d'Algoma	Lake Trout[2] Truite de lac[2]						4	4	4	
	Cisco[1] Cisco[1]									
	Whitefish[1] Grand corégone[1]									
	Smallmouth Bass[2] Achigan à petite bouche[2]				4	2				
Elmer Lake **Lac Elmer** 4753/8050 Doon Twp./Canton de Doon Timiskaming Dist./Dist. de Timiskaming	Walleye[1] Doré[1]						4	2		
Emerald Lake **Lac Emerald** 4654/8019 Afton Twp./Canton d'Afton Sudbury Dist./Dist. de Sudbury	Lake Trout[1] Truite de lac[1]									

Location/ Emplacement	Species/ Espèces	Fish size in centimetres (inches) / Longueur du poisson en centimètres (pouces)								
		15-20 (6-8)	20-25 (8-10)	25-30 (10-12)	30-35 (12-14)	35-45 (14-18)	45-55 (18-22)	55-65 (22-26)	65-75 (26-30)	>75 (>30)
Eva Lake **Lac Eva** 4843/9110 Rainy River Dist./Dist. de Rainy River	Lake Trout[1] Truite de lac[1]								4	
	Smallmouth Bass[1] Achigan à petite bouche[1]					4				
	Northern Pike[1] Brochet[1]									
Evangeline Lake **Lac Evangeline** 4608/8152 McKinnon Twp./Canton de McKinnon Sudbury Dist./Dist. de Sudbury	Walleye[1] Doré[1]				4	4	2			
	Northern Pike[1] Brochet[1]					4	4	4	4	
Fairbank Lake **Lac Fairbank** 4628/8126 Fairbank & Trill Twps. Cantons de Fairbank et de Trill Sudbury Dist./Dist. de Sudbury	Lake Trout[1] Truite de lac[1]									
	Smallmouth Bass[1] Achigan à petite bouche[1]									
Falls Lake **Lac Falls** 4617/8302 Scarfe Twp./Canton de Scarfe Algoma Dist./Dist. d'Algoma	Smallmouth Bass[1] Achigan à petite bouche[1]				4	4				
Fat Lake **Lac Fat** 5406/9028 Kenora Dist./Dist. de Kenora	Northern Pike[1] Brochet[1]							4	4	4
Favel Lake **Lac Favel** 5000/9400 Kenora Dist./Dist. de Kenora	Lake Trout[1] Truite de lac[1]						4	4		
	Whitefish[1] Grand corégone[1]						4			
Favourable Lake **Lac Favourable** 5255/9357 Kenora Dist./Dist. de Kenora	Walleye[1] Doré[1]					4	4	2		
	Northern Pike[1] Brochet[1]						4	2		
	Sauger[1] Doré noir[1]			4	4					

		15-20 (6-8)	20-25 (8-10)	25-30 (10-12)	30-35 (12-14)	35-45 (14-18)	45-55 (18-22)	55-65 (22-26)	65-75 (26-30)	>75 (>30)
Endelman Lake **Lac Endelman** 4913/8003 Kenning Twp./Canton de Kenning Cochrane Dist./Dist. de Cochrane	Northern Pike[1] Brochet[1]						⇦	⇦	⇦	
Endikai Lake **Lac Endikai** 4635/8302 Albanel Twp./Canton d'Albanel Algoma Dist./Dist. d'Algoma	Lake Trout[2] Truite de lac[2]		④	④	④	④	④	④		
	Walleye[1] Doré[1]	⇦	⇦	⇦	⇦	④	②			
Eskwanonwatin Lake **Lac Eskwanonwatin** 4911/8837 Adamson Twp./Canton d'Adamson Thunder Bay Dist./Dist. de Thunder Bay	Walleye[1] Doré[1]		⇦	⇦	⇦	④	④	②		
Esmee Lake **Lac Esmee** 4857/8228 Seaton Twp./Canton de Seaton Cochrane Dist./Dist. de Cochrane	Walleye[1] Doré[1]				⇦	⇦	④			
Esnagami Lake **Lac Esnagami** 5019/8650 Esnagami Twp./Canton d'Esnagami Thunder Bay Dist./Dist. de Thunder Bay	Walleye[6] Doré[6]	⇦	⇦	⇦	⇦	⇦	④	④		
	Northern Pike[6] Brochet[6]					⇦	⇦	⇦	⇦	④
	Cisco[6] Cisco[6]		⇦	⇦	⇦					
	Whitefish[6] Grand corégone[6]					⇦	⇦			
	Yellow Perch[6] Perchaude[6]	⇦	⇦	⇦						
	White Sucker[6] Meunier noir[6]				⇦	⇦	⇦			
Esnagi Lake **Lac Esnagi** 4836/8433 Mosambik, Cudney, Tilston & Pearkes Twps. Cantons de Mosambik, de Cudney, de Tilston et de Pearkes Algoma Dist./Dist. d'Algoma	Walleye[1] Doré[1]				⇦	⇦	④	④	②	
	Northern Pike[1] Brochet[1]						⇦	⇦	④	④
Esten Lake **Lac Esten** 4622/8240 Esten & McGivern Twps. Cantons d'Esten et de McGivern Algoma Dist./Dist. d'Algoma	Lake Trout[2] Truite de lac[2]		⇦	⇦	⇦	⇦	⇦	④	②	②

		15-20 (6-8)	20-25 (8-10)	25-30 (10-12)	30-35 (12-14)	35-45 (14-18)	45-55 (18-22)	55-65 (22-26)	65-75 (26-30)	>75 (>30)
Fawn Lake **Lac Fawn** 5349/9034 Kenora Dist./Dist. de Kenora	Walleye[1] Doré[1]					⇦	④	②		
Fernow Lake **Lac Fernow** 4955/8605 Fernow Twp./Canton de Fernow Thunder Bay Dist./Dist. de Thunder Bay	Lake Trout[1] Truite de lac[1]				⇦	⇦	⇦	⇦		
	Northern Pike[1] Brochet[1]						④	④	②	◆
Fields Lake **Lac Fields** 4919/8524 Thunder Bay Dist./Dist. de Thunder Bay	Walleye[1] Doré[1]			⇦	⇦	④	②	◆		
	Northern Pike[1] Brochet[1]					⇦	④	④	④	
Fife Lake **Lac Fife** 4738/8454 Alanie Twp./Canton d'Alanie Algoma Dist./Dist. d'Algoma	Brook Trout[1] Omble de fontaine[1]	⇦	⇦	⇦	⇦					
Findlay Lake **Lac Findlay** 4901/8019 Findlay Twp./Canton de Findlay Cochrane Dist./Dist. de Cochrane	Northern Pike[1] Brochet[1]				⇦	⇦	④	④		
Finlayson Lake **Lac Finlayson** 4855/9134 Rainy River Dist./Dist. de Rainy River	Northern Pike[2] Brochet[2]			⇦	⇦	⇦	⇦	⇦	④	④
	Walleye[2] Doré[2]					④	②			
Fire Hill Lake **Lac Fire Hill** 4901/8808 Corngal Twp./Canton de Corngal Thunder Bay Dist./Dist. de Thunder Bay	Northern Pike[1] Brochet[1]					⇦	④	④	◆	◆
Five Mile Lake **Lac Five Mile** 4734/8316 Kalen & Reaney Twps. Cantons de Kalen et de Reaney Sudbury Dist./Dist. de Sudbury	Walleye[1] Doré[1]			⇦	⇦	⇦	⇦	⇦		
	Northern Pike[1] Brochet[1]					⇦	⇦	④		
Flack Lake **Lac Flack** 4635/8247 Raimbault Twp./Canton de Raimbault Algoma Dist./Dist. d'Algoma	Lake Trout[6] Truite de lac[6]			⇦	⇦	⇦	⇦			

Location/ Emplacement	Species/ Espèces	Fish size in centimetres (inches) / Longueur du poisson en centimètres (pouces) 15-20 (6-8)	20-25 (8-10)	25-30 (10-12)	30-35 (12-14)	35-45 (14-18)	45-55 (18-22)	55-65 (22-26)	65-75 (26-30)	> 75 (30)
Flatt Lake **Lac Flatt** 4912/8304 Ecclestone Twp./Canton d'Ecclestone Cochrane Dist./Dist. de Cochrane	Northern Pike[1] Brochet[1]								4	
Foster Lake **Lac Foster** 4903/8325 Cromlech Twp./Canton de Cromlech Algoma Dist./Dist. d'Algoma	Walleye[1] Doré[1]				4	4	4			
	Northern Pike[1] Brochet[1]						4			
Fraleck Lake **Lac Fraleck** 4655/8053 Fraleck Twp./Canton de Fraleck Sudbury Dist./Dist. de Sudbury	Lake Trout[1] Truite de lac[1]									
Frances Lake **Lac Frances** 5144/9508 Kenora Dist./Dist. de Kenora	Northern Pike[1] Brochet[1]						4	4	2	
	Walleye[1] Doré[1]					4	2			
Francklyn Lake **Lac Francklyn** 4937/8230 Nixon Twp./Canton de Nixon Cochrane Dist./Dist. de Cochrane	Walleye[1] Doré[1]				4	4	2			
Frank Lake **Lac Frank** 5010/8753 Thunder Bay Dist./Dist. de Thunder Bay	Walleye[1] Doré[1]									
	Northern Pike[1] Brochet[1]								4	4
Frank Lake **Lac Frank** 4839/8647 Brothers Twp./Canton de Brothers Thunder Bay Dist./Dist. de Thunder Bay	Northern Pike[1] Brochet[1]						4	2		
	Walleye[1] Doré[1]						2	2		
Fraser Lake **Lac Fraser** 4915/8832 McIver Twp./Canton de McIver Thunder Bay Dist./Dist. de Thunder Bay	Walleye[1] Doré[1]									
	Northern Pike[1] Brochet[1]									

Location/ Emplacement	Species/ Espèces	Fish size in centimetres (inches) / Longueur du poisson en centimètres (pouces) 15-20 (6-8)	20-25 (8-10)	25-30 (10-12)	30-35 (12-14)	35-45 (14-18)	45-55 (18-22)	55-65 (22-26)	65-75 (26-30)	> 75 (30)
Fungus Lake **Lac Fungus** 4819/8458 Dahl Twp./Canton de Dahl Algoma Dist./Dist. d'Algoma	Walleye[1] Doré[1]			4	4	4	2			
Fushimi Lake **Lac Fushimi** 4950/8354 Stoddart Twp./Canton de Stoddart Cochrane Dist./Dist. de Cochrane	Northern Pike[1] Brochet[1]							4	4	2
	Walleye[1] Doré[1]					4	4	2		
Garden Lake **Lac Garden** 5010/9400 Kenora Dist./Dist. de Kenora	Walleye[1] Doré[1]		4	4	4	2				
	Northern Pike[1] Brochet[1]				4	2	2			
	White Sucker[1] Meunier noir[1]						4			
	Cisco[1] Cisco[1]									
Gargantua Lake **Lac Gargantua** 4737/8454 Alanie Twp./Canton d'Alanie Algoma Dist./Dist. d'Algoma	Brook Trout[1] Omble de fontaine[1]									
Garnham Lake **Lac Garnham** 4901/8529 Thunder Bay Dist./Dist. de Thunder Bay	Walleye[1] Doré[1]						4			
Garrett Lake **Lac Garrett** 5339/9059 Kenora Dist./Dist. de Kenora	Walleye[1] Doré[1]					4	4			
Gaugino Lake **Lac Gaugino** 4909/8542 Nickel Twp./Canton de Nickel Thunder Bay Dist./Dist. de Thunder Bay	Yellow Perch[1] Perchaude[1]									
	Walleye[1] Doré[1]				4	2				
George Lake **Lac George** 4941/8015 Cochrane Dist./Dist. de Cochrane	Walleye[1] Doré[1]					4	2			

		15-20 (6-8)	20-25 (8-10)	25-30 (10-12)	30-35 (12-14)	35-45 (14-18)	45-55 (18-22)	55-65 (22-26)	65-75 (26-30)	> 75 (> 30)
Frederick House Lake **Lac Frederick House** 4839/8055 Evelyn & Dundonald Twps. Cantons d'Evelyn et de Dundonald Cochrane Dist./Dist. de Cochrane	Northern Pike[1] Brochet[1]									
	Walleye[4] Doré[4]							4		
	Goldeye[4] Laquaiche aux yeux d'or[4]									
	Sauger[1] Doré noir[1]					4				
Frederick House River **Rivière** **Frederick House** Flood's Landing/Débarcadère Flood 4911/8109 Leitch Twp./Canton de Leitch Cochrane Dist./Dist. de Cochrane	Northern Pike[4] Brochet[4]									
	Walleye[1] Doré[1]			4	4	2				
French River **Rivière des Français** Main Channel/Chenal principal 4605/8010 Parry Sound Dist./Dist. de Parry Sound	Walleye[2] Doré[2]					4	4	2		
	Smallmouth Bass[1] Achigan à petite bouche[1]									
	Yellow Perch[6] Perchaude[6]									
	Rock Bass[1] Crapet de roche[1]									
	Whitefish[2] Grand corégone[2]									
	Ling[2] Lotte[2]							4		
	White Sucker[1] Meunier noir[1]									
French River **Rivière des Français** North Channel/Chenal nord 4610/7950 Parry Sound Dist./Dist. de Parry Sound	Walleye[1] Doré[1]						2			
	Smallmouth Bass[1] Achigan à petite bouche[1]					4				
	Northern Pike[1] Brochet[1]									
	White Sucker[1] Meunier noir[1]									

		15-20 (6-8)	20-25 (8-10)	25-30 (10-12)	30-35 (12-14)	35-45 (14-18)	45-55 (18-22)	55-65 (22-26)	65-75 (26-30)	> 75 (> 30)
Ghost Lake **Lac Ghost** 4941/8224 Pearce Twp./Canton de Pearce Cochrane Dist./Dist. de Cochrane	Walleye[1] Doré[1]				4	4	4			
	Northern Pike[1] Brochet[1]						4	4	2	
Ghost (Talon) Lake **Lac Ghost (Talon)** 5043/9445 Kenora Dist./Dist. de Kenora	Lake Trout[2] Truite de lac[2]					4	4	2	2	
	Whitefish[2] Grand corégone[2]									
	White Sucker[1] Meunier noir[1]									
Gifford Lake **Lac Gifford** 5143/8740 Kenora Dist./Dist. de Kenora	Northern Pike[1] Brochet[1]								4	4
Giroux Lake **Lac Giroux** 4722/7940 Coleman Twp./Canton de Coleman Timiskaming Dist./Dist. de Timiskaming	Northern Pike[6] Brochet[6]									
Gong Lake **Lac Gong** 4705/8332 Handelman Twp./Canton de Handelman Algoma Dist./Dist. d'Algoma	Brook Trout[1] Omble de fontaine[1]									
	Lake Trout[1] Truite de lac[1]					4	4	2	2	
Gooseneck Lake **Lac Gooseneck** 5002/9448 Kenora Dist./Dist. de Kenora	Lake Trout[1] Truite de lac[1]						4	4	2	2
	Northern Pike[2] Brochet[2]						4	2	2	
	Cisco[1] Cisco[1]		4							
	Smallmouth Bass[1] Achigan à petite bouche[1]			4	4	2				
	White Sucker[1] Meunier noir[1]									
	Redhorse Sucker[1] Suceur rouge[1]									
Gorden Lake **Lac Gorden** 4625/8350 Plummer & Johnson Twps. Cantons de Plummer et de Johnson Algoma Dist./Dist. d'Algoma	Walleye[1] Doré[1]			4	4	4	2			
	Northern Pike[1] Brochet[1]							4		

Location/ Emplacement	Species/ Espèces	15-20 (6-8)	20-25 (8-10)	25-30 (10-12)	30-35 (12-14)	35-45 (14-18)	45-55 (18-22)	55-65 (22-26)	65-75 (26-30)	> 75 (30)
		Fish size in centimetres (inches) Longueur du poisson en centimètres (pouces)								
Gordon Lake Lac Gordon 5028/9455 Kenora Dist./Dist. de Kenora	Walleye[2] Doré[2]				4	4	2	2		
	Whitefish[2] Grand corégone[2]									
	Cisco[1] Cisco[1]									
	Northern Pike[2] Brochet[2]					4	4	4		
Goudreau Lake Lac Goudreau 4817/8426 Finan Twp./Canton de Finan Algoma Dist./Dist. d'Algoma	Northern Pike[6] Brochet[6]									
Gough (Birch) Lake Lac Gough (Birch) 4618/8158 Gough Twp./Canton de Gough Sudbury Dist./Dist. de Sudbury	Walleye[1] Doré[1]					4	2			
	Northern Pike[1] Brochet[1]						4	4	2	
	Whitefish[1] Grand corégone[1]							4		
Goulais Lake Lac Goulais 4710/8340 Hoffman & Butcher Twps Cantons de Hoffman et de Butcher Algoma Dist./Dist. d'Algoma	Lake Trout[2] Truite de lac[2]				4	2				
	Brook Trout[2] Omble de fontaine[2]				4					
Gourlay Lake Lac Gourlay 4852/8455 Gourlay Twp./Canton de Gourlay Algoma Dist./Dist. d'Algoma	Walleye[1] Doré[1]					4	4			
	Northern Pike[1] Brochet[1]									
Government Lake Lac Government 4912/8453 Lessard Twp./Canton de Lessard Algoma Dist./Dist. d'Algoma	Northern Pike[1] Brochet[1]						4	4	4	2
	Walleye[1] Doré[1]									
Gowan Lake Lac Gowan 4845/8604 Thunder Bay Dist./Dist. de Thunder Bay	Northern Pike[1] Brochet[1]						4			

Location/ Emplacement	Species/ Espèces	15-20 (6-8)	20-25 (8-10)	25-30 (10-12)	30-35 (12-14)	35-45 (14-18)	45-55 (18-22)	55-65 (22-26)	65-75 (26-30)	> 75 (30)
		Fish size in centimetres (inches) Longueur du poisson en centimètres (pouces)								
Grassy Narrows Lake Lac Grassy Narrows *Continued/Suite*	Whitefish[1] Grand corégone[1]									
	Cisco[1] Cisco[1]									
	Yellow Perch[1] Perchaude[1]	4	4							
Gravel Lake Lac Gravel 4921/8222 O'Brien Twp./Canton d'O'Brien Cochrane Dist./Dist. de Cochrane	Walleye[1] Doré[1]				4	4	4	4	2	
Graveyard Lake Lac Graveyard east of Opasatika L. est du lac Opasatika 4908/8251 Bourinot Twp./Canton de Bourinot Algoma Dist./Dist. d'Algoma	Northern Pike[1] Brochet[1]						4	2	2	
	Walleye[1] Doré[1]				4	4				
Graveyard Lake Lac Graveyard 4734/8351 Fitzsimmons Twp./Canton de Fitzsimmons Sudbury Dist./Dist. de Sudbury	Walleye[1] Doré[1]					4	2			
	Northern Pike[1] Brochet[1]					4	4	4	4	
Grays Lake Lac Grays 4726/8023 Whitson Twp./Canton de Whitson Timiskaming Dist./Dist. de Timiskaming	Brook Trout[2] Omble de fontaine[2]									
Greenbush Lake Lac Greenbush 5056/9005 Thunder Bay Dist./Dist. de Thunder Bay	Northern Pike[1] Brochet[1]						4	4	2	
	Walleye[1] Doré[1]					4	2			
Greenmantle Lake Lac Greenmantle 5104/8926 Thunder Bay Dist./Dist. de Thunder Bay	Northern Pike[1] Brochet[1]								4	

		15-20 (6-8)	20-25 (8-10)	25-30 (10-12)	30-35 (12-14)	35-45 (14-18)	45-55 (18-22)	55-65 (22-26)	65-75 (26-30)	> 75 (> 30)
Gowganda Lake **Lac Gowganda** 4738/8047 Miner Twp./Canton de Miner Timiskaming Dist./Dist. de Timiskaming	Walleye[5] Doré[5]				◁	◁	4	2		
	Whitefish[5] Grand corégone[5]			◁	◁	4				
	Northern Pike[5] Brochet[5]					◁	◁	4	4	4
	Smallmouth Bass[5] Achigan à petite bouche[5]		◁	◁	4	2				
Grandeur Lake **Lac Grandeur** 4619/8236 Esten Twp./Canton d'Esten Algoma Dist./Dist. d'Algoma	Lake Trout[2] Truite de lac[2]			◁	◁	◁	4	2	◆	◆
Granitehill Lake **Lac Granitehill** 4906/8515 Drew Twp./Canton de Drew Algoma Dist./Dist. d'Algoma	Walleye[1] Doré[1]	◁	◁	◁	◁	◁	◁	4		
Grant Lake **Lac Grant** 5026/9456 Kenora Dist./Dist. de Kenora	Walleye[2] Doré[2]	◁	◁	4	4	4	2	2		
	Northern Pike[2] Brochet[2]		◁	◁	◁	4	2	2	◆	◆
	White Sucker[1] Meunier noir[1]		◁	◁	◁	◁	◁			
	Cisco[1] Cisco[1]				◁	◁				
Grassy Lake **Lac Grassy** 4840/9242 Rainy River Dist./Dist. de Rainy River	Walleye[1] Doré[1]			◁	◁	◁				
Grassy Narrows Lake **Lac Grassy Narrows** 5009/9359 Kenora Dist./Dist. de Kenora	Northern Pike[1] Brochet[1]				2	2	◆	◆	◆	◆
	Walleye[1] Doré[1]			2	2	◆	◆	◆		
	White Sucker[1] Meunier noir[1]				◁	4	2			
	Mooneye[1] Laquaiche argentée[1]		◁	4	4	◆				
	Sauger[1] Doré noir[1]		2	◆	◆	◆				

Continued top right
Suite colonne de droite

		15-20 (6-8)	20-25 (8-10)	25-30 (10-12)	30-35 (12-14)	35-45 (14-18)	45-55 (18-22)	55-65 (22-26)	65-75 (26-30)	> 75 (> 30)
Greenwater Lake **Lac Greenwater** 4834/9026 Thunder Bay Dist./Dist. de Thunder Bay	Whitefish[1] Grand corégone[1]	◁	◁	◁	◁	◁	◁			
	Cisco[1] Cisco[1]	◁	◁	◁	◁					
	Yellow Perch[1] Perchaude[1]	◁								
	Lake Trout[1] Truite de lac[1]		◁	◁	◁	◁	◁	4	2	
Gremm Lake **Lac Gremm** 5103/8905 Thunder Bay Dist./Dist. de Thunder Bay	Walleye[1] Doré[1]		◁	◁	◁	4	4			
	Northern Pike[1] Brochet[1]		◁	◁	◁	◁	◁			
Griffin Lake **Lac Griffin** 4855/8223 Griffin Twp./Canton de Griffin Cochrane Dist./Dist. de Cochrane	Walleye[1] Doré[1]			4	4	4	2			
Grist Lake **Lac Grist** 5215/9357 Kenora Dist./Dist. de Kenora	Walleye[1] Doré[1]		4	2	◆	◆	◆			
Groundhog Lake **Lac Groundhog** 4806/8215 Keith Twp./Canton de Keith Sudbury Dist./Dist. de Sudbury	Walleye[1] Doré[1]			◁	◁	◁	4	◆	◆	◆
	Northern Pike[1] Brochet[1]				◁	◁	◁	4		
Groundhog River **Rivière Groundhog** Ten Mile Rapids/Rapides Ten Mile 4905/8205 MacVicar & Stringer Twps. Cantons de MacVicar et de Stringer Cochrane Dist./Dist. de Cochrane	Walleye[1] Doré[1]			4	4	4	2	2	◆	
Groundhog River **Rivière Groundhog** between Whist Falls & Mattagami River entre les chutes Whist et la rivière Mattagami 4938/8158 Tucker Tp./Canton de Tucker Cochrane Dist./Dist. de Cochrane	Northern Pike[2] Brochet[2]				◁	4	4	2	2	
	Walleye[2] Doré[2]		4	4	4	2	◆			
	Sturgeon[2] Esturgeon de lac[2]							◁	◁	◁

Location/ Emplacement	Species/ Espèces	15-20 (6-8)	20-25 (8-10)	25-30 (10-12)	30-35 (12-14)	35-45 (14-18)	45-55 (18-22)	55-65 (22-26)	65-75 (26-30)	>75 (>30)
		Fish size in centimetres (inches) Longueur du poisson en centimètres (pouces)								
Groundhog River Rivière Groundhog 4943/8158 Clay Twp./Canton de Clay Cochrane Dist./Dist. de Cochrane	Sturgeon[1] Esturgeon de lac[1]									◁
Guernsey Lake Lac Guernsey 5103/9309 Kenora Dist./Dist. de Kenora	Northern Pike[1] Brochet[1]						4	2	2	
	Walleye[1] Doré[1]				2	2	◀	◀		
Guilfoyle Lake Lac Guilfoyle 4945/8221 Guilfoyle Twp./Canton de Guilfoyle Cochrane Dist./Dist. de Cochrane	Walleye[1] Doré[1]			◁	◁	◁	4			
	Northern Pike[1] Brochet[1]					◁	◁	◁	4	
Gullrock Lake Lac Gullrock 5058/9340 Byshe & Willans Twps Cantons de Byshe et de Willans Kenora Dist./Dist. de Kenora	Walleye[1] Doré[1]		◁	◁	◁	◁	4	2	◀	
	Sauger[1] Doré noir[1]		◁	◁	◁	4				
Gun Lake Lac Gun 4957/9439 Kenora Dist./Dist. de Kenora	Northern Pike[1] Brochet[1]						4	4	2	2
	White Sucker[1] Meunier noir[1]	◁	◁	◁	◁	◁	◁			
	Walleye[1] Doré[1]			◁	◁	4	4	2	◀	
	Cisco[1] Cisco[1]	◁	◁	◁	◁	◁				
	Yellow Perch[1] Perchaude[1]	◁								
	Sauger[1] Doré noir[1]			4	4					
	Mooneye[1] Laquaiche argentée[1]				◁	◁				
Gurney Lake Lac Gurney 4935/8210 Torrance & Gurney Twps Cantons de Torrance et de Gurney Cochrane Dist./Dist. de Cochrane	Walleye[1] Doré[1]				4	4	2	◀		
	Northern Pike[1] Brochet[1]				◁	◁	◁	4	4	2

Location/ Emplacement	Species/ Espèces	15-20 (6-8)	20-25 (8-10)	25-30 (10-12)	30-35 (12-14)	35-45 (14-18)	45-55 (18-22)	55-65 (22-26)	65-75 (26-30)	>75 (>30)
		Fish size in centimetres (inches) Longueur du poisson en centimètres (pouces)								
Hawley Lake Lac Hawley north of Sutton L./nord du lac Sutton 5430/8439 Kenora Dist./Dist. de Kenora	Lake Trout[2] Truite de lac[2]		◁	◁	◁	◁	◁	4	4	
	Whitefish[1] Grand corégone[1]					◁	◁	◁		
	White Sucker[1] Meunier noir[1]					◁	◁			
	Longnose Sucker[1] Meunier rouge[1]					◁	◁			
Hawley Lakes Lacs Hawley south of Sandy L./sud du lac Sandy 5240/9303 Kenora Dist./Dist. de Kenora	Northern Pike[1] Brochet[1]					◁	4	4	2	◀
Hays Lake Lac Hays 4848/8711 Priske Twp./Canton de Priske Thunder Bay Dist./Dist. de Thunder Bay	Northern Pike[1] Brochet[1]					4	4	2	2	
Hayward Lake Lac Hayward 4834/8558 Thunder Bay Dist./Dist. de Thunder Bay	Walleye[1] Doré[1]			◁	◁	4				
	Northern Pike[1] Brochet[1]					◁	4	4	4	
Hazelwood Lake Lac Hazelwood 4835/8919 Gorham Twp./Canton de Gorham Thunder Bay Dist./Dist. de Thunder Bay	Walleye[2] Doré[2]			◁	◁	4	4	2	◀	
Hazen Lake Lac Hazen 4753/8137 Hazen Twp./Canton de Hazen Sudbury Dist./Dist. de Sudbury	Northern Pike[1] Brochet[1]				◁	◁	4	4	4	
	Walleye[1] Doré[1]		◁	◁	4	4	◀	◀		
Helen Lake Lac Helen 4905/8815 Thunder Bay Dist./Dist. de Thunder Bay	Yellow Perch[2] Perchaude[2]		◁	◁	◁					
	White Sucker[2] Meunier noir[2]				◁	◁				
	Lake Trout[2,7] Truite de lac[2,7]				◁	◁	◁	◁	◁	

		15-20 (6-8)	20-25 (8-10)	25-30 (10-12)	30-35 (12-14)	35-45 (14-18)	45-55 (18-22)	55-65 (22-26)	65-75 (26-30)	> 75 (> 30)
Halliday Lake / Lac Halliday 4753/B112 Sothman & Halliday Twps Cantons de Sothman et de Halliday Sudbury Dist./Dist. de Sudbury	Walleye[1] Doré[1]		◁	◁	◁	◁	4	4		
	Northern Pike[1] Brochet[1]				◁	◁	◁	◁		
Hammer Lake / Lac Hammer 4824/B506 Alanen Twp./Canton d'Alanen Algoma Dist./Dist. d'Algoma	Walleye[1] Doré[1]			◁	◁	◁	4	4	2	
Hampton Lake / Lac Hampton 5217/9334 Kenora Dist./Dist. de Kenora	Northern Pike[1] Brochet[1]					4	4	4		
Hanlan Lake / Lac Hanlan 4950/8348 Hanlan Twp./Canton de Hanlan Cochrane Dist./Dist. de Cochrane	Walleye[1] Doré[1]			◁	◁	4	4	4	2	
	Northern Pike[1] Brochet[1]					◁	4	4	4	2
Hansen Lake / Lac Hansen 5056/9443 Kenora Dist./Dist. de Kenora	Walleye[1] Doré[1]					2	◆			
Harricanaw River / Rivière Harricanaw Hannah Bay/Baie Hannah 5101/7939 Cochrane Dist./Dist. de Cochrane	Walleye[1] Doré[1]		◁	◁	4	4	2	◆	◆	◆
Harris Lake / Lac Harris 4935/8050 Cochrane Dist./Dist. de Cochrane	Walleye[1] Doré[1]			◁	4	4	2	◆	◆	
	Northern Pike[1] Brochet[1]					◁	4	4	2	◆
Hawk Lake / Lac Hawk 4804/8434 Esquega Twp./Canton d'Esquega Algoma Dist./Dist. d'Algoma	Walleye[1] Doré[1]		◁	◁	◁	4	4	2		
	Northern Pike[1] Brochet[1]					◁	◁	◁	◁	
	Whitefish[2,7] Grand corégone[2,7]					◁	◁	4		
	Northern Pike[2] Brochet[2]							◁	4	
	Walleye[2] Doré[2]					4	4	4	4	
Heron Lake / Lac Heron 4856/9240 Rainy River Dist./Dist. de Rainy River	Northern Pike[1] Brochet[1]					4	4	2	2	
Herrick Lake / Lac Herrick 4835/8556 Thunder Bay Dist./Dist. de Thunder Bay	White Sucker[1] Meunier noir[1]					◁	◁	4		
	Whitefish[6] Grand corégone[6]			◁	◁	◁	◁			
	Walleye[6] Doré[6]				◁	4	4			
	Northern Pike[6] Brochet[6]					4	4	2	◆	◆
Hidden Lake / Lac Hidden 4843/8049 McCart Twp./Canton de McCart Cochrane Dist./Dist. de Cochrane	Yellow Perch[1] Perchaude[1]	◁	◁	◁						
High Lake / Lac High 4942/9508 Ewart Twp./Canton d'Ewart Kenora Dist./Dist. de Kenora	Lake Trout[6] Truite de lac[6]							4	4	
	Northern Pike[6] Brochet[6]							4	4	
Highbrush Lake / Lac Highbrush 4745/8333 Caverley Twp./Canton de Caverley Sudbury Dist./Dist. de Sudbury	Northern Pike[1] Brochet[1]				◁	◁	◁	4		
	Whitefish[1] Grand corégone[1]			◁	◁	◁	◁			
Hopper Lake / Lac Hopper 4959/7951 Cochrane Dist./Dist. de Cochrane	Walleye[1] Doré[1]		◁	4	4	2	2			
	White Sucker[1] Meunier noir[1]					◁	◁			
	Whitefish[1] Grand corégone[1]					◁	◁			
	Northern Pike[1] Brochet[1]						4	4	2	
		15-20 (6-8)	20-25 (8-10)	25-30 (10-12)	30-35 (12-14)	35-45 (14-18)	45-55 (18-22)	55-65 (22-26)	65-75 (26-30)	> 75 (> 30)

Fish size in centimetres (inches)
Longueur du poisson en centimètres (pouces)

Location/ Emplacement	Species/ Espèces	15-20 (6-8)	20-25 (8-10)	25-30 (10-12)	30-35 (12-14)	35-45 (14-18)	45-55 (18-22)	55-65 (22-26)	65-75 (26-30)	>75 (>30)
Hornblende Lake **Lac Hornblende** 4855/8723 Thunder Bay Dist./Dist. de Thunder Bay	White Sucker[6] Meunier noir[6]	◁	◁	◁	◁	◁				
	Lake Trout[6] Truite de lac[6]					◁	4	2		
Horseshoe Lake **Lac Horseshoe** 5214/9046 Kenora Dist./Dist. de Kenora	Walleye[1] Doré[1]		◁	◁	◁	4				
Horwood Lake **Lac Horwood** 4800/8220 Horwood Twp./Canton de Horwood Sudbury Dist./Dist. de Sudbury	Walleye[2] Doré[2]		◁	◁	4	4	2			
	Northern Pike[1] Brochet[1]				◁	◁	4	2	◆	
Howard Lake **Lac Howard** 4814/7949 Arnold Twp./Canton d'Arnold Timiskaming Dist./Dist. de Timiskaming	Northern Pike[2] Brochet[2]					4	4	4	4	
	Walleye[2] Doré[2]				4	4	4			
Hubert Lake **Lac Hubert** 4719/8427 Larson Twp./Canton de Larson Algoma Dist./Dist. d'Algoma	Brook Trout[1] Omble de fontaine	◁	◁	◁	◁	4	◆			
	Lake Trout[1] Truite de lac[1]				◁	◁	◁	◁		
Icy Lake **Lac Icy** 4850/9132 Schwenger Twp./Canton de Schwenger Rainy River Dist./Dist. de Rainy River	Walleye[2] Doré[2]					◁	4	4		
	Northern Pike[2] Brochet[2]					◁	◁	◁	4	4
Indian Lake **Lac Indian** south of Biscotasi L./sud du lac Biscotasi 4707/8208 McPhail & Earl Twps Cantons de McPhail et d'Earl Sudbury Dist./Dist. de Sudbury	Northern Pike[1] Brochet[1]						4	4	4	
Indian Lake **Lac Indian** northwest of Smooth Rock Falls nord-ouest de Smooth Rock Falls 4923/8148 Cochrane Dist./Dist. de Cochrane	Northern Pike[1] Brochet[1]					◁	◁	4		
	Walleye[1] Doré[1]					◁	◁			

Fish size in centimetres (inches)
Longueur du poisson en centimètres (pouces)

Location/ Emplacement	Species/ Espèces	15-20 (6-8)	20-25 (8-10)	25-30 (10-12)	30-35 (12-14)	35-45 (14-18)	45-55 (18-22)	55-65 (22-26)	65-75 (26-30)	>75 (>30)
Ivanhoe Lake **Lac Ivanhoe** 4806/8235 Sudbury Dist./Dist. de Sudbury	Northern Pike[1] Brochet[1]				◁	◁	4	4	2	
	Walleye[1] Doré[1]	◁	◁	◁	◁	4	4	4		
Jackfish Lake **Lac Jackfish** 4850/8657 Syine Twp./Canton de Syine Thunder Bay Dist./Dist. de Thunder Bay	Walleye[2] Doré[2]					4	2	◆	◆	
	Northern Pike[2] Brochet[2]						◁	4	4	
	White Sucker[1] Meunier noir[1]		◁	◁	◁	◁	◁			
	Yellow Perch[1] Perchaude[1]		4	4	2	◆				
Jean Lake **Lac Jean** 4723/8108 Browning Twp./Canton de Browning Sudbury Dist./Dist. de Sudbury	Northern Pike[1] Brochet[1]					4	4	2	◆	
Jemar Lake **Lac Jemar** 5012/8616 Cochrane Dist./Dist de Cochrane	Northern Pike[1] Brochet[1]					◁	◁	◁	4	
	Whitefish[1] Grand corégone[1]					◁	◁			
	Walleye[1] Doré[1]				4	4	4			
Jerry Lake **Lac Jerry** 4722/8039 Gamble & Corley Twps Cantons de Gamble et de Corley Timiskaming Dist./Dist. de Timiskaming	Brook Trout[1] Omble de fontaine[1]		◁	◁	◁					
Joe Lake **Lac Joe** 4905/7933 Adair Twp./Canton d'Adair Cochrane Dist./Dist. de Cochrane	Northern Pike[1] Brochet[1]						◁	4	4	2
	Walleye[1] Doré[1]					4	2	2		
Jojo Lake **Lac Jojo** 5017/8853 Thunder Bay Dist./Dist. de Thunder Bay	Cisco[1] Cisco[1]		◁	◁	4					
	Northern Pike[1] Brochet[1]					◁	4	4	4	4

		15-20 (6-8)	20-25 (8-10)	25-30 (10-12)	30-35 (12-14)	35-45 (14-18)	45-55 (18-22)	55-65 (22-26)	65-75 (26-30)	>75 (>30)
Indian Lake **Lac Indian** south of Ball Lake/sud du lac Ball 5014/9405 Kenora Dist./Dist. de Kenora	Walleye[2] Doré[2]		4	2	2	◆	◆			
	Northern Pike[2] Brochet[2]			◇	◇	4	2	2	◆	◆
	Whitefish[2] Grand corégone[2]			◇	◇	◇	◇	◇		
	White Sucker[1] Meunier noir[1]				◇	4	2			
Iron Lake **Lac Iron** 4704/7955 Chambers Twp./Canton de Chambers Nipissing Dist./Dist. de Nipissing	Lake Trout[1] Truite de lac[1]	◇	◇	◇	◇	◇	◇			
Iron Lake **Lac Iron** 4657/8021 Afton Twp./Canton d'Afton Sudbury Dist./Dist. de Sudbury	Lake Trout[1] Truite de lac[1]	◇	◇	◇	◇	◇	◇	◇	◇	
	Splake[1] Truite moulac[1]		◇	◇	◇	◇	◇			
Irwin Lake **Lac Irwin** 5134/9603 Kenora Dist./Dist. de Kenora	Northern Pike[1] Brochet[1]						4	2	2	◆
	Walleye[1] Doré[1]					2	2	2		
Island Lake **Lac Island** 4833/8052 German Twp./Canton de German Cochrane Dist./Dist. de Cochrane	Smallmouth Bass[1] Achigan à petite bouche[1]	◇	◇	◇	◇					
Island Lake **Lac Island** 4948/9420 Haycock Twp./Canton de Haycock Kenora Dist./Dist. de Kenora	Walleye[2] Doré[2]				◇	4	4	2		
	White Sucker[2] Meunier noir[2]			◇	◇	◇	◇	4		
	Yellow Perch[2] Perchaude[2]		◇							
Island Dam Lake **Lac Island Dam** 4916/8637 Thunder Bay Dist./Dist. de Thunder Bay	Walleye[1] Doré[1]			4	4	◆	◆			
Islington Lake **Lac Islington** 4909/8639 Thunder Bay Dist./Dist. de Thunder Bay	Walleye[1] Doré[1]		4	4	4	2	◆			
	Northern Pike[1] Brochet[1]		◇	◇	◇	4	4	2	◆	◆

		15-20 (6-8)	20-25 (8-10)	25-30 (10-12)	30-35 (12-14)	35-45 (14-18)	45-55 (18-22)	55-65 (22-26)	65-75 (26-30)	>75 (>30)
Jowsey Lake **Lac Jowsey** 4822/8144 Carscallen & Whitesides Twps. Cantons de Carscallen et de Whitesides Cochrane Dist./Dist. de Cochrane	Yellow Perch[1] Perchaude[1]		◇	◇						
	Walleye[1] Doré[1]				◇	4	4			
	Northern Pike[1] Brochet[1]					◇	◇			
Kabinakagami Lake **Lac Kabinakagami** 4854/8425 Algoma Dist./Dist. d'Algoma	Walleye[1] Doré[1]	◇	◇	4	4	4	2	◆		
	Northern Pike[1] Brochet[1]					◇	4	4	4	4
Kagawong Lake **Lac Kagawong** 4549/8218 Billings, Campbell & Allan Twps. Cantons de Billings, de Campbell et d'Allan Manitoulin Dist./Dist. de Manitoulin	Yellow Perch[2] Perchaude[2]	◇	◇	◇						
	Smallmouth Bass[2] Achigan à petite bouche[2]		◇	◇	◇	◇				
Kagianigami Lake **Lac Kagianigami** 5057/8750 Thunder Bay Dist./Dist. de Thunder Bay	Walleye[1] Doré[1]					◇	4	4		
	Northern Pike[1] Brochet[1]			◇	◇	◇	◇	◇	4	4
Kagiano Lake **Lac Kagiano** 4916/8626 Thunder Bay Dist./Dist. de Thunder Bay	Walleye[1] Doré[1]		4	4	4	4	4			
	Northern Pike[1] Brochet[1]				4	4	4	2		
Kaginu Lake **Lac Kaginu** 4906/8547 Gertrude Twp./Canton de Gertrude Thunder Bay Dist./Dist. de Thunder Bay	Walleye[6] Doré[6]				◇	◇	◇	4	4	4
	Yellow Perch[6] Perchaude[6]	◇	◇							
	White Sucker[6] Meunier noir[6]	◇	◇	◇	◇	◇	◇			
	Northern Pike[1] Brochet[1]				◇	◇	◇	◇	◇	
Kam River **Rivière Kam** Hwy.61/Autoroute 61 4821/8919 Neebing Twp./Canton de Neebing Thunder Bay Dist./Dist. de Thunder Bay	Walleye[4] Doré[4]		◇	◇	4	4	4	4		
	White Sucker[7,8,9] Meunier noir[7,8,9]				◇	◇	◇	◇		

Location/ Emplacement	Species/ Espèces	Fish size in centimetres (inches) Longueur du poisson en centimètres (pouces) 15-20 (6-8)	20-25 (8-10)	25-30 (10-12)	30-35 (12-14)	35-45 (14-18)	45-55 (18-22)	55-65 (22-26)	65-75 (26-30)	> 75 (30)
Kam River Rivière Kam downstream of CP Forest Products en aval de CP Forest Products 4821/8918 Thunder Bay Dist./Dist. de Thunder Bay	Walleye[8] Doré[8]							4		
	White Sucker[8] Meunier noir[8]							4		
Kam River Rivière Kam Turning Basin upstream to McKellar R. en amont du bassin de virage à la rivière McKellar 4824/8919 Thunder Bay Dist./Dist. de Thunder Bay	White Sucker[8,9] Meunier noir[8,9]									
Kamiskotia Lake Lac Kamiskotia 4834/8138 Robb Twp./Canton de Robb Cochrane Dist./Dist. de Cochrane	Northern Pike[1] Brochet[1]									
	Walleye[1] Doré[1]					4				
Kamiskotia River Rivière Kamiskotia at Kamiskotia Falls aux chutes Kamiskotia 4834/8132 Jameson Twp./Canton de Jameson Cochrane Dist./Dist. de Cochrane	Walleye[6] Doré[6]					4	4			
	Northern Pike[6] Brochet[6]						4	4	2	
	White Sucker[6] Meunier noir[6]									
Kamiskotia River Rivière Kamiskotia at Mattagami River à la rivière Mattagami 4834/8131 Jameson Twp./Canton de Jameson Cochrane Dist./Dist. de Cochrane	Walleye[6] Doré[6]					4	4	2		
Kamungishkamo Lake Lac Kamungishkamo 5148/9207 Kenora Dist./Dist. de Kenora	Walleye[1] Doré[1]					4	4			
	Northern Pike[1] Brochet[1]					4	4	4		
Kaneki Lake Lac Kaneki 4804/8158 Kenogaming & Regan Twps. Cantons de Kenogaming et de Regan Sudbury Dist./Dist. de Sudbury	Walleye[1] Doré[1]			4	4	4				
	Northern Pike[1] Brochet[1]						4	2		

Location/ Emplacement	Species/ Espèces	Fish size in centimetres (inches) Longueur du poisson en centimètres (pouces) 15-20 (6-8)	20-25 (8-10)	25-30 (10-12)	30-35 (12-14)	35-45 (14-18)	45-55 (18-22)	55-65 (22-26)	65-75 (26-30)	> 75 (30)
Kawene Lake Lac Kawene 4845/9113 Trottier Twp./Canton de Trottier Rainy River Dist./Dist. de Rainy River	Northern Pike[2] Brochet[2]					2	2			
Kawinogans River Rivière Kawinogans 5139/8955 Kenora Dist./Dist. de Kenora	Walleye[5] Doré[5]					4				
	Redhorse Sucker[5] Suceur rouge[5]									
	White Sucker[5] Meunier noir[5]									
Kawinogans River Rivière Kawinogans downstream of Kukuku Rapids en aval des rapides Kukuku 5132/9002 Connell Twp./Canton de Connell Kenora Dist./Dist. de Kenora	Northern Pike[1] Brochet[1]									
	White Sucker[1] Meunier noir[1]									
Kecil Lake Lac Kecil 4616/8218 Victoria Twp./Canton de Victoria Algoma Dist./Dist. d'Algoma	Northern Pike[1] Brochet[1]						4	4	2	2
Keenoa Lake Lac Keenoa 4859/8228 Fenton Twp./Canton de Fenton Cochrane Dist./Dist. de Cochrane	Northern Pike[1] Brochet[1]									
	Walleye[1] Doré[1]						4	2		
Keg Lake Lac Keg 5100/9341 Byshe Twp./Canton de Byshe Kenora Dist./Dist. de Kenora	Walleye[6] Doré[6]									
	Northern Pike[6] Brochet[6]									
Kelly Lake Lac Kelly 4827/8104 McKim, Broder & Water Twps. Cantons de McKim, Broder et Waters Sudbury Dist./Dist. de Sudbury	Brown Bullhead[2] Barbotte brune[2]									
	Yellow Perch[2] Perchaude[2]									
	White Sucker[2] Meunier noir[2]									

		15-20 (6-8)	20-25 (8-10)	25-30 (10-12)	30-35 (12-14)	35-45 (14-18)	45-55 (18-22)	55-65 (22-26)	65-75 (26-30)	> 75 (> 30)
Kapiskau Lake **Lac Kapiskau** 5210/8518 Kenora Dist./Dist. de Kenora	Northern Pike[1] Brochet[1]									
	Walleye[1] Doré[1]							4		
Kapkichi Lake **Lac Kapkichi** 5128/9024 Kenora Dist./Dist. de Kenora	Walleye[1] Doré[1]									
	Northern Pike[1] Brochet[1]									
Kapuskasing Lake **Lac Kapuskasing** 4830/8257 Kapuskasing Twp./Canton de Kapuskasing Algoma Dist./Dist. d'Algoma	Walleye[1] Doré[1]			4	4	4	4			
	Northern Pike[1] Brochet[1]					4	4	4	4	4
Kapuskasing River **Rivière Kapuskasing** downstream of Spruce Falls en aval des chutes Spruce 4935/8215 Cochrane Dist./Dist. de Cochrane	Walleye[1] Doré[1]					4	2			
	Northern Pike[1] Brochet[1]							4	4	2
Kapuskasing River **Rivière Kapuskasing** Lost River mouth area à la rivière Lost 4934/8220 Teetzel & Torrance Twps./Cantons de Teetzel et Torrance Cochrane Dist./Dist. de Cochrane	Northern Pike[1] Brochet[1]						4	4	4	
	Walleye[1] Doré[1]				4	4	2			
Karchuk Lake **Lac Karchuk** 4724/8108 Browning Twp./Canton de Browning Sudbury Dist./Dist. de Sudbury	Northern Pike[1] Brochet[1]							4	2	
Kasakanta Lake **Lac Kasakanta** 4727/8109 Ogilvie Twp./Canton d'Ogilvie Sudbury Dist./Dist. de Sudbury	Walleye[1] Doré[1]			4	4					
	Northern Pike[1] Brochet[1]					4	2			
Katodawa Lake **Lac Katodawa** 4751/8148 Carter & Middleboro Twps. Cantons de Carter et de Middleboro Sudbury Dist./Dist. de Sudbury	Walleye[1] Doré[1]					4	4	2	2	
	Northern Pike[1] Brochet[1]									
Kattawagami Lake **Lac Kattawagami** 4951/8005 Cochrane Dist./Dist. de Cochrane	Walleye[1] Doré[1]		4	4	4	4				
	Northern Pike[1] Brochet[1]					4	4	4		

		15-20 (6-8)	20-25 (8-10)	25-30 (10-12)	30-35 (12-14)	35-45 (14-18)	45-55 (18-22)	55-65 (22-26)	65-75 (26-30)	> 75 (> 30)
Kemp Lake **Lac Kemp** 5202/8802 Kenora Dist./Dist. de Kenora	Northern Pike[1] Brochet[1]							4	4	4
Kenetogami Lake **Lac Kenetogami** 4747/8138 Stetham Twp./Canton de Stetham Sudbury Dist./Dist. de Sudbury	Northern Pike[1] Brochet[1]						4	4	2	
Kennedy Lake **Lac Kennedy** 5234/9336 Kenora Dist./Dist. de Kenora	Walleye[1] Doré[1]				4	2	2			
Kenogami Lake **Lac Kenogami** 4806/8014 Grenfell & Eby Twps. Cantons de Grenfell et d'Eby Timiskaming Dist./Dist. de Timiskaming	Walleye[2] Doré[2]						4	4	2	
	Northern Pike[2] Brochet[2]							4		
Kenogami River **Rivière Kenogami** at Kabinikagami River à la rivière Kabinikagami 5025/8420 Cochrane Dist./Dist. de Cochrane		65-75 (26-30)	75-90 (30-35)	90-100 (35-40)	100-115 (40-45)	115-150 (45-60)				
	Sturgeon[2] Esturgeon de lac[2]	4	4	4	4	2				
Kenogaming Lake **Lac Kenogaming** 4805/8155 Regan & Kenogaming Twps. Cantons de Regan et Kenogaming Sudbury Dist./Dist. de Sudbury	Whitefish[2] Grand corégone[2]									
	Northern Pike[1] Brochet[1]					4	4	4	2	
	White Sucker[1] Meunier noir[1]									
	Walleye[1] Doré[1]				4	4	2			
Kenogamisis Lake **Lac Kenogamisis** 4942/8653 Ashmore Twp./Canton d'Ashmore Thunder Bay Dist./Dist. de Thunder Bay	Walleye[6] Doré[6]						4			
	Yellow Perch[6] Perchaude[6]									
	Northern Pike[6] Brochet[6]								4	4
	Whitefish[6] Grand corégone[6]									

Location/ Emplacement	Species/ Espèces	Fish size in centimetres (inches) / Longueur du poisson en centimètres (pouces) 15-20 (6-8)	20-25 (8-10)	25-30 (10-12)	30-35 (12-14)	35-45 (14-18)	45-55 (18-22)	55-65 (22-26)	65-75 (26-30)	> 75 (>30)
Kenogamisis Lake **Lac Kenogamisis** western arm/bras ouest 4942/8657 Thunder Bay Dist./Dist. de Thunder Bay	Yellow Perch[6] Perchaude[6]									
	Whitefish[6] Grand corégone[6]									
	Redhorse Sucker[6] Suceur rouge[6]									
	White Sucker[6] Meunier noir[6]					4				
	Cisco[6] Cisco[6]									
	Walleye[6] Doré[6]					4				
	Northern Pike[6] Brochet[6]							4	4	
Kenogamissi Lake **Lac Kenogamissi** 4815/8133 Timiskaming Dist./Dist. de Timiskaming	Walleye[2] Doré[2]			4	4	2				
	Whitefish[2] Grand corégone[2]									
	Northern Pike[2] Brochet[2]						4	4	4	
Kesagami Lake **Lac Kesagami** 5023/8015 Cochrane Dist./Dist. de Cochrane	Walleye[1] Doré[1]					4	2	2		
	Northern Pike[1] Brochet[1]							4	4	
Kesagami River **Rivière Kesagami** Cook's Pond/Bassin de Cook 4957/8018 Cochrane Dist./Dist. de Cochrane	Walleye[1] Doré[1]				4	4	2	2		
Keys Lake **Lac Keys** 5002/9401 Kenora Dist./Dist. de Kenora	Whitefish[1] Grand corégone[1]									
	White Sucker[1] Meunier noir[1]									
	Ling[1] Lotte[1]					4	4			

Location/ Emplacement	Species/ Espèces	Fish size in centimetres (inches) / Longueur du poisson en centimètres (pouces) 15-20 (6-8)	20-25 (8-10)	25-30 (10-12)	30-35 (12-14)	35-45 (14-18)	45-55 (18-22)	55-65 (22-26)	65-75 (26-30)	> 75 (>30)
Knight Lake **Lac Knight** 5010/8017 Cochrane Dist./Dist. de Cochrane	Walleye[1] Doré[1]					4				
	Northern Pike[1] Brochet[1]						4	2		
Knob Lake **Lac Knob** 4847/8627 Thunder Bay Dist./Dist. de Thunder Bay	White Sucker[6] Meunier noir[6]									
	Yellow Perch[6] Perchaude[6]		4	4						
Kukagami Lake **Lac Kukagami** 4644/8033 Kelly & Davis Twps Cantons de Kelly et de Davis Sudbury Dist./Dist. de Sudbury	Lake Trout[1] Truite de lac[1]									
Kwagama Lake **Lac Kwagama** 4727/8435 Greenwood Twp./Canton de Greenwood Algoma Dist./Dist. d'Algoma	Brook Trout[1] Omble de fontaine[1]									
Kwinkwaga Lake **Lac Kwinkwaga** 4848/8520 Flood & Magone Twps Cantons de Flood et de Magone Thunder Bay & Algoma Dists. Dists. de Thunder Bay et d'Algoma	Lake Trout[1] Truite de lac[1]					4	4	2		
Labitchie Lake **Lac Labitchie** 4659/8214 Durban Twp./Canton de Durban Sudbury Dist./Dist. de Sudbury	Northern Pike[1] Brochet[1]						4	4		
La Cloche Lake **Lac La Cloche** 4610/8204 Harrow Twp./Canton de Harrow Sudbury Dist./Dist. de Sudbury	Walleye[1] Doré[1]				4	4	2	2		
	Northern Pike[1] Brochet[1]						4	4	2	
Lac LaCroix 4821/9209 Rainy River Dist./Dist. de Rainy River	Walleye[1] Doré[1]				4	4	2	2		
	Northern Pike[1] Brochet[1]						4	4	4	

		15-20 (6-8)	20-25 (8-10)	25-30 (10-12)	30-35 (12-14)	35-45 (14-18)	45-55 (18-22)	55-65 (22-26)	65-75 (26-30)	>75 (>30)
	Lake Trout[1] / Truite de lac						4	4	2	
	Cisco[1] / Cisco[1]					4				
Kilburn Lake / Lac Kilburn 5043/9428 Kenora Dist./Dist. de Kenora	Northern Pike[1] / Brochet[1]							4	2	
	Walleye[1] / Doré[1]				4	4	2	2		
Killala Lake / Lac Killala 4905/8632 Thunder Bay Dist./Dist. de Thunder Bay	Lake Trout[2] / Truite de lac[2]						4	4	4	4
Kilvert Lake / Lac Kilvert 4942/9402 McMeekin Twp./Canton de McMeekin Kenora Dist./Dist. de Kenora	Lake Trout[2] / Truite de lac[2]						4	4		
Kindogan Lake / Lac Kindogan 4731/8318 Kalen Twp./Canton de Kalen Sudbury Dist./Dist. de Sudbury	Northern Pike / Brochet[1]								4	2
Kinloch Lake / Lac Kinloch 5200/9103 Kenora Dist./Dist. de Kenora	Walleye[1] / Doré[1]					4				
	Northern Pike[2] / Brochet[2]									
Kinogama Lake / Lac Kinogama 4737/8258 Eisenhower Twp./Canton d'Eisenhower Sudbury Dist./Dist. de Sudbury	Northern Pike[2] / Brochet[2]									
	Walleye[2] / Doré[2]					4	4	4		
	Whitefish[2] / Grand corégone[2]									
Kirkness Lake / Lac Kirkness 5132/9356 Kenora Dist./Dist. de Kenora	Northern Pike[1] / Brochet[1]									4
	Walleye[1] / Doré[1]							4		
Kishikas Lake / Lac Kishikas 5208/9200 Kenora Dist./Dist. de Kenora	Walleye[1] / Doré[1]									
	Northern Pike[1] / Brochet[1]									

		15-20 (6-8)	20-25 (8-10)	25-30 (10-12)	30-35 (12-14)	35-45 (14-18)	45-55 (18-22)	55-65 (22-26)	65-75 (26-30)	>75 (>30)
Lac La France 4920/8028 Bragg Twp./Canton de Bragg Cochrane Dist./Dist. de Cochrane	Walleye[1] / Doré[1]				4	4				
	Northern Pike[1] / Brochet[1]				4	4	4	4	2	2
Lady Evelyn Lake / Lac Lady Evelyn 4720/8010 Leo, Dane & Medina Twps. Cantons de Leo, de Dane et de Medina Timiskaming Dist./Dist. de Timiskaming	Walleye[1] / Doré[1]						4	2		
Lang Lake / Lac Lang southeast of Espanola / sud-est d'Espanola 4610/8140 Curtain Twp./Canton de Curtain Sudbury Dist./Dist. de Sudbury	Smallmouth Bass[1] / Achigan à petite bouche[1]									
Lang Lake / Lac Lang north of Spanish/nord de Spanish 4616/8219 Shedden Twp./Canton de Shedden Algoma Dist./Dist. d'Algoma	Northern Pike[1] / Brochet[1]							4	2	2
Lang Lake / Lac Lang northwest of L. St. Joseph / nord-ouest du lac St. Joseph 5135/9130 Kenora Dist./Dist. de Kenora	Walleye[1] / Doré[1]				4	2				
Larder Lake / Lac Larder 4805/7938 McGarry Twp./Canton de McGarry Timiskaming Dist./Dist. de Timiskaming	Lake Trout[2] / Truite de lac[2]								4	
	Whitefish[2] / Grand corégone[2]									
	Northern Pike[2] / Brochet[2]								4	
Laundrie Lake / Lac Laundrie 4707/8052 Howey Twp./Canton de Howey Sudbury Dist./Dist. de Sudbury	Lake Trout[5] / Truite de lac[5]							4	2	
Lillabelle Lake / Lac Lillabelle 4906/8102 Glackmeyer Twp. Canton de Glackmeyer Cochrane Dist./Dist. de Cochrane	Northern Pike[6] / Brochet[6]								4	
	Yellow Perch[5] / Perchaude[5]									

Fish size in centimetres (inches)
Longueur du poisson en centimètres (pouces)

Location/ Emplacement	Species/ Espèces	15-20 (6-8)	20-25 (8-10)	25-30 (10-12)	30-35 (12-14)	35-45 (14-18)	45-55 (18-22)	55-65 (22-26)	65-75 (26-30)	> 75 (> 30)
Limestone Creek Ruisseau Limestone 4903/8807 Corrigal Twp./Canton de Corrigal Thunder Bay Dist./Dist. de Thunder Bay	Rainbow Trout[2,7] Truite arc-en-ciel[2,7]					⇦	⇦	⇦	⇦	
Lingman Lake Lac Lingman 5346/9252 Kenora Dist./Dist. de Kenora	Walleye[1] Doré[1]				⇦	⇦	4	4		
Link Lake Lac Link 4704/7949 Strathy Twp./Canton de Strathy Nipissing Dist./Dist. de Nipissing	White Sucker[6] Meunier noir[6]			⇦	⇦	⇦				
	Yellow Perch[6] Perchaude[6]		⇦	4	4					
	Northern Pike[6] Brochet[6]					⇦	⇦	⇦	⇦	⇦
Linn Lake Lac Linn 4839/8552 Bomby Twp./Canton de Bomby Thunder Bay Dist./Dist. de Thunder Bay	Northern Pike[1] Brochet[1]						◀	◀		
Lisgar Lake Lac Lisgar 4848/8232 Lisgar Twp./Canton de Lisgar Cochrane Dist./Dist. de Cochrane	Walleye[1] Doré[1]				4	2	◀	◀		
	Northern Pike[1] Brochet[1]					4	4	2		
Little Abitibi Lake Lac Little Abitibi 4924/8033 Sangster Twp./Canton de Sangster Cochrane Dist./Dist. de Cochrane	Northern Pike[1] Brochet[1]				⇦	4	4	2	◀	
	Walleye[1] Doré[1]			⇦	⇦	⇦				
Little Agawa Lake Lac Little Agawa 4721/8423 Larson Twp./Canton de Larson Algoma Dist./Dist. d'Algoma	Brook Trout[1] Omble de fontaine[1]		⇦	⇦	⇦	⇦	4			
Little Cedar Lake Lac Little Cedar 4841/8550 Brothers Twp./Canton de Brothers Thunder Bay Dist./Dist. de Thunder Bay	Walleye[1] Doré[1]			⇦	⇦	⇦	4			
	Northern Pike[1] Brochet[1]			⇦	⇦	⇦	⇦	4	4	◀
	Yellow Perch[1] Perchaude[1]	⇦	⇦	⇦						

Fish size in centimetres (inches)
Longueur du poisson en centimètres (pouces)

Location/ Emplacement	Species/ Espèces	15-20 (6-8)	20-25 (8-10)	25-30 (10-12)	30-35 (12-14)	35-45 (14-18)	45-55 (18-22)	55-65 (22-26)	65-75 (26-30)	> 75 (> 30)
Little Mose Lake Lac Little Mose 4908/8546 Gemmell Twp./Canton de Gemmell Thunder Bay Dist./Dist. de Thunder Bay	White Sucker[1] Meunier noir[1]	⇦	⇦	⇦	⇦	⇦	⇦			
	Walleye[1] Doré[1]			⇦	⇦	⇦	⇦	⇦	⇦	4
	Northern Pike[1] Brochet[1]						⇦	⇦	⇦	2
Little Sachigo Lake Lac Little Sachigo 5409/9211 Kenora Dist./Dist. de Kenora	Walleye[1] Doré[1]					⇦	⇦			
Little Serpent Lake Lac Little Serpent 4618/8220 Deagle Twp./Canton de Deagle Algoma Dist./Dist. d'Algoma	Smallmouth Bass[1] Achigan à petite bouche[1]				4	2	◀			
Little Sturge Lake Lac Little Sturge 4912/8855 Thunder Bay Dist./Dist. de Thunder Bay	Northern Pike[1] Brochet[1]					4	4	2	2	
	Walleye[1] Doré[1]		4	4	4	2				
Little Tomiko Lake Lac Little Tomiko 4633/7927 Stewart Twp./Canton de Stewart Nipissing Dist./Dist. de Nipissing	Walleye[1] Doré[1]					4	4	2	2	
	Yellow Perch[1] Perchaude[1]	⇦	⇦	⇦	4					
Little Trout Lake Lac Little Trout 4616/8113 Sudbury Dist./Dist. de Sudbury	Smallmouth Bass[1] Achigan à petite bouche[1]		⇦	⇦	⇦					
	Lake Trout[1] Truite de lac[1]		⇦	⇦	⇦	⇦	⇦	⇦	⇦	⇦
Little Turtle Lake Lac Little Turtle 4847/9240 Rainy River Dist./Dist. de Rainy River	Sauger[1] Doré noir[1]		4	2	◀					
	Northern Pike[1] Brochet[1]				⇦	4	2			
	Walleye[4] Doré[4]			4	4	2				
Little Wawa Lake Lac Little Wawa 4751/8350 Triquet & Peters Twps. Cantons de Triquet et de Peters Sudbury Dist./Dist. de Sudbury	Northern Pike[1] Brochet[1]				⇦	⇦	⇦	⇦	⇦	

Water	Species	15-20 (6-8)	20-25 (8-10)	25-30 (10-12)	30-35 (12-14)	35-45 (14-18)	45-55 (18-22)	55-65 (22-26)	65-75 (26-30)	>75 (>30)
Little French River / Rivière Little French LR 9/Rés. ind. 9 4615/8010 Parry Sound Dist./Dist. de Parry Sound	Northern Pike[1] / Brochet[1]									
	Smallmouth Bass[1] / Achigan à petite bouche[1]									
	Rock Bass[1] / Crapet de roche[1]									
Little Gull Lake / Lac Little Gull 4905/9136 Kenora Dist./Dist. de Kenora	Lake Trout[2] / Truite de lac[2]							4		
	Whitefish[1] / Grand corégone[1]									
	Northern Pike[1] / Brochet[1]									4
	Smallmouth Bass[1] / Achigan à petite bouche[1]					4				
(Lower) Little Jackfish River / Rivière Little Jackfish (tronçon inf.) 5017/8823 Thunder Bay Dist./Dist. de Thunder Bay	Walleye[1] / Doré[1]						4			
Little Joe Lake / Lac Little Joe 4950/9350 Tustin Twp./Canton de Tustin Kenora Dist./Dist. de Kenora	Walleye[2] / Doré[2]					4	4			
	White Sucker[2] / Meunier noir[2]									
Little Kesagami Lake / Lac Little Kesagami 4945/8016 Cochrane Dist./Dist. de Cochrane	Walleye[6] / Doré[6]						4			
	Northern Pike[6] / Brochet[6]								4	4
Little Manitouwadge Lake/Lac Little Manitouwadge 4908/8548 Gertrude Twp./Canton de Gertrude Thunder Bay Dist./Dist. de Thunder Bay	Yellow Perch[1] / Perchaude[1]									
	Walleye[1] / Doré[1]							4	4	
	White Sucker[1] / Meunier noir[1]									
Little Missinaibi Lake / Lac Little Missinaibi 4813/8338 Clifton, Abbey & Chaplin Twps. Cantons de Clifton, d'Abbey et de Chaplin Sudbury Dist./Dist. de Sudbury	Walleye[1] / Doré[1]					4	4	4		
	Northern Pike[1] / Brochet[1]						4	4	4	
Lola Lake / Lac Lola 4822/8438 Dunphy & Chenard Twps. Cantons de Dunphy et de Chenard Algoma Dist./Dist. d'Algoma	Walleye[1] / Doré[1]						4	2		
	Northern Pike[1] / Brochet[1]							4	4	2
Long Lake / Lac Long 4930/8650 Abrey, Oakes & Daley Twps. Cantons d'Abrey, d'Oakes et de Daley Thunder Bay Dist./Dist. de Thunder Bay	Northern Pike[1] / Brochet[1]						4	2	2	
	Redhorse Sucker[1] / Suceur rouge[1]					4	4			
	White Sucker[1] / Meunier noir[1]									
	Whitefish[1] / Grand corégone[1]									
Long Lake / Lac Long 4737/8050 Milner Twp./Canton de Milner Timiskaming Dist./Dist. de Timiskaming	Northern Pike[1] / Brochet[1]				4	4	2	2		
	Walleye[1] / Doré[1]		4	4	4	2				
Long Lake / Lac Long (Kushog, Kinogami & Robillard Lakes) (Lacs Kushog, Kinogami et Robillard) 4749/8008 Timiskaming Dist./Dist. de Timiskaming	Northern Pike[1] / Brochet[1]						4	4	4	
	Walleye[1] / Doré[1]				4	4	2			
Lorrain Lake / Lac Lorrain 4706/7937 S. Lorrain Twp./Canton de S. Lorrain Timiskaming Dist./Dist. de Timiskaming	Northern Pike[1] / Brochet[1]								4	4
Louise Lake / Lac Louise north of Cochrane/nord de Cochrane 4916/8107 Leitch Twp./Canton de Leitch Cochrane Dist./Dist. de Cochrane	Cisco[1] / Cisco[1]									
	Northern Pike[1] / Brochet[1]									
Louise Lake / Lac Louise west of Hearst/ouest de Hearst 4949/8411 Studholme Twp./Canton de Studholme Cochrane Dist./Dist. de Cochrane	Northern Pike[1] / Brochet[1]						4	4		

Fish size in centimetres (inches)
Longueur du poisson en centimètres (pouces)

Location/ Emplacement	Species/ Espèces	15-20 (6-8)	20-25 (8-10)	25-30 (10-12)	30-35 (12-14)	35-45 (14-18)	45-55 (18-22)	55-65 (22-26)	65-75 (26-30)	>75 (>30)
Lount Lake / Lac Lount 5010/9417 Kenora Dist./Dist. de Kenora	Walleye[1] / Doré[1]			4	4	2	2			
	Northern Pike[1] / Brochet[1]						4	2		
	White Sucker[1] / Meunier noir[1]									
	Whitefish[1] / Grand corégone[1]									
	Sauger[1] / Doré noir[1]									
Lower Aitken Lake / Lac Lower Aitken 4846/8155 Aitken Twp./Canton d'Aitken Algoma Dist./Dist. d'Algoma	Walleye[1] / Doré[1]					2	2			
	Northern Pike[1] / Brochet[1]						4	4		
Lower Deception Lake / Lac Lower Deception 4909/8114 Clute Twp./Canton de Clute Cochrane Dist./Dist. de Cochrane	Walleye[1] / Doré[1]					4	4	2		
	Northern Pike[1] / Brochet[1]					4	4	4		
Lower Detour Lake / Lac Lower Detour 4957/7937 Cochrane Dist./Dist. de Cochrane	Northern Pike[1] / Brochet[1]						4	4	2	
	Walleye[1] / Doré[1]					2				
Lower Notch Lake / Lac Lower Notch Montreal River/Rivière Montreal 4708/7928 S. Lorrain Twp./Canton de Lorrain-S. Timiskaming Dist./Dist. de Timiskaming	Northern Pike[5] / Brochet[5]						4	2		
	Walleye[5] / Doré[5]	4	4	4	4	4				
Lower Opikinimika Lake/Lac Lower Opikinimika 4731/8120 Miramichi & Asquith Twps. Cantons de Miramichi et d'Asquith Sudbury Dist./Dist. de Sudbury	Northern Pike[1] / Brochet[1]							4	4	
	Walleye[1] / Doré[1]						4	2		

Fish size in centimetres (inches)
Longueur du poisson en centimètres (pouces)

Location/ Emplacement	Species/ Espèces	15-20 (6-8)	20-25 (8-10)	25-30 (10-12)	30-35 (12-14)	35-45 (14-18)	45-55 (18-22)	55-65 (22-26)	65-75 (26-30)	>75 (>30)
Maggotte Lake / Lac Maggotte 5006/8928 Thunder Bay Dist./Dist. de Thunder Bay	Walleye[1] / Doré[1]				4	4	2			
	Northern Pike[1] / Brochet[1]					4	4	4	2	
Magiss Lake / Lac Magiss 5259/9140 Kenora Dist./Dist. de Kenora	Whitefish[2] / Grand corégone[2]									
	Walleye[2] / Doré[2]									
	Northern Pike[2] / Brochet[2]								4	2
Magnet Lake / Lac Magnet 4942/8704 Ermington Twp./Canton d'Ermington Thunder Bay Dist./Dist. de Thunder Bay	Northern Pike[6] / Brochet[6]					4	4	2	2	2
Magpie River / Rivière Magpie Steephill Falls Reservoir Réservoir de Steephill Falls 4805/8444 Algoma Dist./Dist. d'Algoma	Walleye[1] / Doré[1]									
	Northern Pike[1] / Brochet[1]						2			
Magpie River / Rivière Magpie downstream of Steephill Falls Reservoir en aval du Réservoir de Steephill Falls 4804/8444 Algoma Dist./Dist. d'Algoma	Walleye[1] / Doré[1]			2						
	Northern Pike[1] / Brochet[1]					4	2			
	Whitefish[1] / Grand corégone[1]				4	2				
	Brook Trout[5] / Omble de fontaine[5]					4				
Makokibatan Lake / Lac Makokibatan 5117/8720 Kenora & Thunder Bay Dists. Dists. de Kenora et de Thunder Bay	Walleye[1] / Doré[1]					4	4	2		
Makonie Lake / Lac Makonie 4821/8315 Lloyd Twp./Canton de Lloyd Sudbury Dist./Dist. de Sudbury	Northern Pike[1] / Brochet[1]						4	2		
	Walleye[1] / Doré[1]					4				

		15-20 (6-8)	20-25 (8-10)	25-30 (10-12)	30-35 (12-14)	35-45 (14-18)	45-55 (18-22)	55-65 (22-26)	65-75 (26-30)	>75 (>30)
Lower Oshkegami Lake/Lac Lower Oshkegami 4719/8121 Moffat Twp./Canton de Moffat Sudbury Dist./Dist. de Sudbury	Northern Pike[1] Brochet[1]							4	4	
Lower Tweed Lake Lac Lower Tweed 4932/8016 Tweed & Blakelock Twps Cantons de Tweed et de Blakelock Cochrane Dist./Dist. de Cochrane	Walleye[6] Doré[6]					4	2			
	Northern Pike[6] Brochet[6]							4	2	
Lower Twin Lake Lac Lower Twin 5011/8633 Nakina Twp./Canton de Nakina Thunder Bay Dist./Dist. de Thunder Bay	Walleye[1] Doré[1]						4	4	2	
	Northern Pike[1] Brochet[1]									
Low Water Lake Lac Low Water 4711/8142 Baynes Twp./Canton de Baynes Sudbury Dist./Dist. de Sudbury	Northern Pike[1] Brochet[1]					4	4	2		
Lulu Lake Lac Lulu 4724/8045 Corley Twp./Canton de Corley Timiskaming Dist./Dist. de Timiskaming	Brook Trout[1] Omble de fontaine[1]				4	4	4			
	Lake Trout[1] Truite de lac[1]									
Lyon Lake Lac Lyon 4953/9053 Thunder Bay Dist./Dist. de Thunder Bay	Northern Pike[6] Brochet[6]									
Macaulay (Fox) Lake Lac Macaulay (Fox) 4635/8144 Venturi Twp./Canton de Venturi Sudbury Dist./Dist. de Sudbury	Smallmouth Bass[1] Achigan à petite bouche[1]									
	Lake Trout[1] Truite de lac[1]						4	2		
Madawanson Lake Lac Madawanson 4637/8211 Redden & Strain Twps. Cantons de Redden et de Strain Algoma Dist./Dist. d'Algoma	Lake Trout[4] Truite de lac[4]									
Madden Lake Lac Madden 5156/9249 Kenora Dist./Dist. de Kenora	Walleye[1] Doré[1]				4	4				
	Northern Pike[1] Brochet[1]						2			

		15-20 (6-8)	20-25 (8-10)	25-30 (10-12)	30-35 (12-14)	35-45 (14-18)	45-55 (18-22)	55-65 (22-26)	65-75 (26-30)	>75 (>30)
Mameigwess Lake Lac Mameigwess west of Ignace/ouest d'Ignace 4934/9149 Ilsley Twp./Canton d'Ilsley Kenora Dist./Dist. de Kenora	Whitefish[1] Grand corégone[1]									
	Lake Trout[1] Truite de lac[1]							4	4	
	Walleye[1] Doré[1]									
Mameigwess Lake Lac Mameigwess north of Lansdowne House nord de la maison Lansdowne 5235/8750 Kenora Dist./Dist. de Kenora	Walleye[1] Doré[1]					4	4	2		
	Northern Pike[1] Brochet[1]							4	4	
Manitou Lake Lac Manitou 4651/8017 Clement Twp./Canton de Clement Nipissing Dist./Dist. de Nipissing	Lake Trout[1] Truite de lac[1]									
Manitou Lake Lac Manitou 4547/8200 Sandfield Twp./Canton de Sandfield Manitoulin Dist./Dist. de Manitoulin	Lake Trout[1] Truite de lac[1]									
Manitouwadge Lake Lac Manitouwadge 4908/8548 Gertrude Twp./Canton de Gertrude Thunder Bay Dist./Dist. de Thunder Bay	Northern Pike[2] Brochet[2]						4	4	4	2
	Walleye[2] Doré[2]							4	2	
	White Sucker[2] Meunier noir[2]									
Manitowik Lake Lac Manitowik 4810/8424 Cowie, Debassige & Bird Twps Cantons de Cowie, de Debassige et de Bird Algoma Dist./Dist. d'Algoma	Walleye[1] Doré[1]				4	4	2			
	Lake Trout[1] Truite de lac[1]							4	2	2
Maple Lake Lac Maple 4610/8155 McKinnon Twp./Canton de McKinnon Sudbury Dist./Dist. de Sudbury	Smallmouth Bass[1] Achigan à petite bouche[1]			4	4	4				

Location/ Emplacement	Species/ Espèces	Fish size in centimetres (inches) / Longueur du poisson en centimètres (pouces)								
		15-20 (6-8)	20-25 (8-10)	25-30 (10-12)	30-35 (12-14)	35-45 (14-18)	45-55 (18-22)	55-65 (22-26)	65-75 (26-30)	>75 (>30)
Margaret Lake / Lac Margaret 4916/8108 Leitch Twp./Canton de Leitch Cochrane Dist./Dist. de Cochrane	Northern Pike[1] Brochet[1]						4	2		
Margot Lake / Lac Margot 5228/9310 Kenora Dist./Dist. de Kenora	Northern Pike[1] Brochet[1]						4	4	4	4
	Walleye[1] Doré[1]						4			
Marina Lake / Lac Marina 4724/8040 Corley Twp./Canton de Corley Timiskaming Dist./Dist. de Timiskaming	Brook Trout[1] Omble de fontaine[1]					4				
Marmion Lake / Lac Marmion 4852/9131 Rainy River Dist./Dist. de Rainy River	Walleye[2] Doré[2]						4			
	Northern Pike[2] Brochet[2]									4
Marne Lake / Lac Marne 4747/8119 Burrows & Kemp Twps. Cantons de Burrows et de Kemp Sudbury Dist./Dist. de Sudbury	Northern Pike[1] Brochet[1]						4	4	4	
Marquette Lake / Lac Marquette 4712/8144 Marquette Twp./Canton de Marquette Sudbury Dist./Dist. de Sudbury	Northern Pike[1] Brochet[1]			4	4	4	4			
Marshalok Lake / Lac Marshalok 5022/9335 Kenora Dist./Dist. de Kenora	Whitefish[1] Grand corégone[1]									
	Cisco[1] Cisco[1]									
Marshland Lake / Lac Marshland 4619/8237 Esten Twp./Canton d'Esten Algoma Dist./Dist. d'Algoma	Brown Bullhead[1] Barbotte brune[1]			4						

Location/ Emplacement	Species/ Espèces	Fish size in centimetres (inches) / Longueur du poisson en centimètres (pouces)								
		15-20 (6-8)	20-25 (8-10)	25-30 (10-12)	30-35 (12-14)	35-45 (14-18)	45-55 (18-22)	55-65 (22-26)	65-75 (26-30)	>75 (>30)
Mattagami River / Rivière Mattagami Loon Rapids/Rapides Loon 4905/8134 Bradburn Twp./Canton de Bradburn Cochrane Dist./Dist. de Cochrane	Walleye[1] Doré[1]					4	4			
Mattagami River / Rivière Mattagami upstream of Malette Mill en amont de Malette Mill Smooth Rock Falls 4915/8138 Kendry Twp./Canton de Kendry Cochrane Dist./Dist. de Cochrane	Walleye[6] Doré[6]					4	2			
	White Sucker[6] Meunier noir[6]									
Mattagami River / Rivière Mattagami Smooth Rock Falls 4917/8138 Kendry Twp./Canton de Kendry Cochrane Dist./Dist. de Cochrane	Walleye[7,8] Doré[7,8]					4	4	2		
	Sturgeon[4,7] Esturgeon de lac[4,7]									
	White Sucker[7,8] Meunier noir[7,8]					2	1			
Mattagami River / Rivière Mattagami at Groundhog River à la rivière Groundhog 4943/8158 Clay Tp./Canton de Clay Cochrane Dist./Dist. de Cochrane	Sturgeon[1] Esturgeon de lac[1]									
	Northern Pike[1] Brochet[1]					4	2			
	Walleye[1] Doré[1]				4	2	2			
Mattagami River / Rivière Mattagami between Shore Rapids & Cypress Falls entre les rapides Shore et les chutes Cypress 4946/8158 Clay & Tucker Twps. Cantons de Clay et de Tucker Cochrane Dist./Dist. de Cochrane	Northern Pike[1] Brochet[1]						4	4	4	2
	Walleye[2,7] Doré[2,7]				4	4	2			
	Sturgeon[2,7] Esturgeon de lac[2,7]									
Mattagami River / Rivière Mattagami Little Long Generating Station Centrale électrique Little Long 5000/8210 Cochrane Dist./Dist. de Cochrane	Walleye[6] Doré[6]			4	4	2				
	Northern Pike[6] Brochet[6]					4	4	2	2	
Mattagami River / Rivière Mattagami Harmon Generating Station Centrale électrique Harmon 5006/8212 Cochrane Dist./Dist. de Cochrane	Walleye[6] Doré[6]			4	4					

		15-20 (6-8)	20-25 (8-10)	25-30 (10-12)	30-35 (12-14)	35-45 (14-18)	45-55 (18-22)	55-65 (22-26)	65-75 (26-30)	>75 (>30)
Marten Lake **Lac Marten** 4643/7947 Sisk & McLaren Twps. Cantons de Sisk et de McLaren Nipissing Dist./Dist. de Nipissing	Walleye[1] Doré[1]					②	◆			
	Lake Trout[1] Truite de lac[1]			④	④					
Martison Lake **Lac Martison** 5024/8308 Cochrane Dist./Dist. de Cochrane	Northern Pike[1] Brochet[1]						◇	④	④	④
	Walleye[1] Doré[1]					④	②			
Matchett Lake **Lac Matchett** 5213/9323 Kenora Dist./Dist. de Kenora	Walleye[1] Doré[1]			◇	④	④	④			
	Northern Pike[1] Brochet[1]					④	④	④	②	◆
Mather Lake **Lac Mather** 5050/9500 Kenora Dist./Dist. de Kenora	Northern Pike[1] Brochet[1]					◇	④	④	④	④
Matinenda Lake **Lac Matinenda** 4622/8257 Juillette, Timmermans Scarfe & Mack Twps. Cantons de Juillette, de Timmermans, de Scarfe et de Mack Algoma Dist./Dist. d'Algoma	Lake Trout[1] Truite de lac[1]	◇	◇	◇	◇	◇	◇	④	②	
	Smallmouth Bass[1] Achigan à petite bouche[1]	◇	◇	◇	◇	④				
	Northern Pike[1] Brochet[1]		◇	◇	◇	◇	◇	④	④	②
Mattagami Lake **Lac Mattagami** 4752/8135 Sudbury Dist./Dist. de Sudbury	Walleye[1] Doré[1]			◇	④	②	◆	◆	◆	
	Northern Pike[1] Brochet[1]					◇	④	②	◆	
	Whitefish[1] Grand corégone[1]				◇	◇				
Mattagami River **Rivière Mattagami** Sandy Falls 4831/8127 Mountjoy Twp./Canton de Mountjoy Cochrane Dist./Dist. de Cochrane	Walleye[6] Doré[6]				◇	④	②	◆		
Mattagami River **Rivière Mattagami** downstream of Sturgeon Falls en aval de Sturgeon Falls 4849/8129 Mahaffy Twp./Canton de Mahaffy Cochrane Dist./Dist. de Cochrane	Walleye[6] Doré[6]	◇	◇	◇	◇	◇				

		15-20 (6-8)	20-25 (8-10)	25-30 (10-12)	30-35 (12-14)	35-45 (14-18)	45-55 (18-22)	55-65 (22-26)	65-75 (26-30)	>75 (>30)
Mattagami River **Rivière Mattagami** Kipling Generating Station Centrale électrique Kipling 5008/8212 Cochrane Dist./Dist. de Cochrane	Walleye[6] Doré[6]				④	④				
		45-55 (18-22)	55-65 (22-26)	65-75 (26-30)	75-90 (30-35)	90-100 (35-40)	100-115 (40-45)	115-150 (45-60)		
	Sturgeon[1] Esturgeon de lac[1]		④	④	②	◆				
Mattice Lake **Lac Mattice** 5014/8907 Thunder Bay Dist./Dist. de Thunder Bay	Northern Pike[1] Brochet[1]				◇	◇	◇	④	④	④
Mawn Lake **Lac Mawn** 4908/8914 Thunder Bay Dist./Dist. de Thunder Bay	Whitefish[1] Grand corégone[1]	◇	◇	◇	◇					
	Yellow Perch[1] Perchaude[1]	◇	◇	④	②					
	White Sucker[1] Meunier noir[1]	◇	◇	◇	◇	◇				
Max Lake **Lac Max** 4909/8923 Thunder Bay Dist./Dist. de Thunder Bay	White Sucker[1] Meunier noir[1]		◇	◇	◇	◇	◇			
	Northern Pike[1] Brochet[1]				◇	◇	◇	④	④	
Maxwell Lake **Lac Maxwell** 4933/8211 Gurney Twp./Canton de Gurney Cochrane Dist./Dist. de Cochrane	Northern Pike[1] Brochet[1]				◇	◇	④	④	②	
Maynard Lake **Lac Maynard** 5022/9354 Kenora Dist./Dist. de Kenora	Whitefish[2] Grand corégone[2]		◇	◇	◇	◇	◇	◇		
	Northern Pike[2] Brochet[2]				◇	◇	◇	④	④	②
	Walleye[2] Doré[2]			◇	◇	◇	◇			
	White Sucker[1] Meunier noir[1]	◇	◇	◇	◇	◇				
	Sauger[1] Doré noir[1]			④	④					
	Ling[1] Lotte[1]			◇	◇	◇	◇	④	④	
McCarroll Lake **Lac McCarroll** 4626/8356 Meredith & Aberdeen Additional Twps. Cantons de Meredith et d'Aberdeen Additional Algoma Dist./Dist. d'Algoma	Lake Trout[1] Truite de lac[1]			◇	◇	◇	④	④	②	

Fish size in centimetres (inches)
Longueur du poisson en centimètres (pouces)

Location/ Emplacement	Species/ Espèces	15-20 (6-8)	20-25 (8-10)	25-30 (10-12)	30-35 (12-14)	35-45 (14-18)	45-55 (18-22)	55-65 (22-26)	65-75 (26-30)	>75 (>30)
McCarthy Lake Lac McCarthy 4619/8228 Proctor Twp./Canton de Proctor Algoma Dist./Dist. d'Algoma	Walleye[2] Doré[2]					4	2			
McConnell Lake Lac McConnell 4644/7921 McAuslan Twp./Canton de McAuslan Nipissing Dist./Dist. de Nipissing	Lake Trout[4] Truite de lac[4]									
McCulloch Lake Lac McCulloch 4720/8042 Conley Twp./Canton de Conley Timiskaming Dist. Dist. de Timiskaming	Lake Trout[1] Truite de lac[1]									
	Whitefish[1] Grand corégone[1]									
McIntosh Lake Lac McIntosh 4838/8052 German & Dundonald Twps Cantons de German et de Dundonald Cochrane Dist./Dist. de Cochrane	Northern Pike[1] Brochet[1]						4	4	2	
McKay Lake Lac McKay 4937/8625 Thunder Bay Dist./Dist. de Thunder Bay	Lake Trout[1] Truite de lac[1]							4	4	
	Whitefish[2] Grand corégone[2]									
	Walleye[2] Doré[2]						4	4	2	
	Northern Pike[1] Brochet[1]									
McLeister Lake Lac McLeister 5003/8254 Cochrane Dist./Dist. de Cochrane	Walleye[1] Doré[1]						4			
Meandering Lake Lac Meandering 5007/8354 Kenora Dist./Dist. de Kenora	Northern Pike[1] Brochet[1]					4	4	2	2	
	Walleye[1] Doré[1]					4	2			
	White Sucker[1] Meunier noir[1]									

Fish size in centimetres (inches)
Longueur du poisson en centimètres (pouces)

Location/ Emplacement	Species/ Espèces	15-20 (6-8)	20-25 (8-10)	25-30 (10-12)	30-35 (12-14)	35-45 (14-18)	45-55 (18-22)	55-65 (22-26)	65-75 (26-30)	>75 (>30)
Michiwakenda Lake Lac Michiwakenda 4738/8113 Churchill Twp./Canton de Churchill Sudbury Dist./Dist. de Sudbury	Walleye[1] Doré[1]					4	4	4		
	Northern Pike[1] Brochet[1]						4	4		
Mijinemungshing Lake/Lac Mijinemungshing 4742/8442 Stone Twp./Canton de Stone Algoma Dist./Dist. d'Algoma	Lake Trout[1] Truite de lac[1]									
Lac des Mille Lacs 4850/9030 Thunder Bay Dist./Dist. de Thunder Bay	Whitefish[1] Grand corégone[1]									
	Walleye[1] Doré[1]						4	4		
	Yellow Perch[1] Perchaude[1]									
Mills Lake Lac Mills 5012/9145 Kenora Dist./Dist. de Kenora	Northern Pike[1] Brochet[1]									4
Mindemoya Lake Lac Mindemoya 4545/8213 Carnarvon Twp./Canton de Carnarvon Manitoulin Dist./Dist. de Manitoulin	Yellow Perch[1] Perchaude[1]									
	Walleye[1] Doré[1]									
Minisinakwa Lake Lac Minisinakwa 4739/8144 Noble Twp./Canton de Noble Sudbury Dist./Dist. de Sudbury	Cisco[1] Cisco[1]									
	White Sucker[1] Meunier noir[1]									
	Northern Pike[1] Brochet[1]						4	4	4	4
	Walleye[1] Doré[1]				4	2				
Ministic Lake Lac Ministic southwest of Levack sud-ouest de Levack 4634/8134 Ermatinger & Cascaden Twps Cantons d'Ermatinger et de Cascaden Sudbury Dist./Dist. de Sudbury	Walleye[1] Doré[1]							4		

Lake	Species	15-20 (6-8)	20-25 (8-10)	25-30 (10-12)	30-35 (12-14)	35-45 (14-18)	45-55 (18-22)	55-65 (22-26)	65-75 (26-30)	>75 (>30)
Meggisi Lake **Lac Meggisi** 4917/9236 Kenora Dist./Dist. de Kenora	Lake Trout[4] Truite de lac[4]					4	4			
Megisan Lake **Lac Megisan** 4715/8332 Carton & Ewan Twps. Cantons de Carton et d'Ewan Sudbury & Algoma Dists. Dists. de Sudbury et d'Algoma	Lake Trout[2] Truite de lac[2]			◁	◁	4	4	2		
Melchett Lake **Lac Melchett** 5042/8702 Thunder Bay Dist./Dist. de Thunder Bay	Walleye[1] Doré[1]		◁	◁	◁	4	◀	◀		
	Northern Pike[1] Brochet[1]				◁	◁	◁	4	4	◀
Menako Lake **Lac Menako** 5205/9011 Kenora Dist./Dist. de Kenora	Walleye[1] Doré[1]		◁	◁	◁	4	4			
	Northern Pike[1] Brochet[1]				◁	◁	4	4	2	
Mercer Lake **Lac Mercer** 4610/8015 Falconer Twp./Canton de Falconer Nipissing Dist./Dist. de Nipissing	Walleye[1] Doré[1]				◁	4	2			
	Northern Pike[1] Brochet[1]					◁	4	4		
Mesomikenda Lake **Lac Mesomikenda** 4740/8153 Chester Twp./Canton de Chester Sudbury Dist./Dist. de Sudbury	Walleye[1] Doré[1]			◁	4	2	◀	◀		
	Northern Pike[1] Brochet[1]					◁	4			
	White Sucker[1] Meunier noir[1]			◁	◁	◁				
Meta Lake **Lac Meta** 5031/8724 Thunder Bay Dist./Dist. de Thunder Bay	Northern Pike[1] Brochet[1]					◁	◁	◁	◁	4
	Walleye[1] Doré[1]					4	4	4		
	Yellow Perch[1] Perchaude[1]		◁	◁	◁					
Michaud Lake **Lac Michaud** 4649/8114 Tyrone Twp./Canton de Tyrone Sudbury Dist./Dist. de Sudbury	Lake Trout[2] Truite de lac[2]	◁	◁	◁	◁	◁	◁			
Ministik Lake **Lac Ministik** south of Kesagami L. sud du lac Kesagami 5010/8024 Cochrane Dist./Dist. de Cochrane	Whitefish[1] Grand corégone[1]				◁	◁				
Minnitaki Lake **Lac Minnitaki** 4958/9200 Kenora Dist./Dist. de Kenora	Walleye[1] Doré[1]			◁	◁	◁	4	◀		
Minnow Lake **Lac Minnow** 4629/8057 McKim Twp./Canton de McKim Sudbury Dist./Dist. de Sudbury	White Sucker[1] Meunier noir[1]	◁	◁	◁						
	Yellow Perch[1] Perchaude[1]	◁								
	Walleye[1] Doré[1]				◁	◁				
Misema Lake **Lac Misema** 4813/7945 Arnold Twp./Canton d'Arnold Timiskaming Dist./Dist. de Timiskaming	Northern Pike[1] Brochet[1]						4	2		
	Walleye[1] Doré[1]			◁	4	4	2			
Missinaibi Lake **Lac Missinaibi** 4823/8340 Algoma & Sudbury Dists. Dist. d'Algoma et de Sudbury	Walleye[6] Doré[6]		◁	◁	4	4	2	◀	◀	
	Ling[1] Lotte[1]			4	4	4	4	4		
	Lake Trout[5] Truite de lac[5]			◁	◁	◁	4	4	◀	◀
Missisa Lake **Lac Missisa** 5218/8512 Kenora Dist./Dist. de Kenora	White Sucker[1] Meunier noir[1]					◁	◁			
	Walleye[1] Doré[1]				◁	4	2			
	Whitefish[1] Grand corégone[1]		◁	◁	◁	◁				
	Northern Pike[1] Brochet[1]						◁	◁	◁	
Missisicabi River **Rivière Missisicabi** at James Bay/à la baie James 5113/7935 Cochrane Dist./Dist. de Cochrane	Walleye[1] Doré[1]				◁	4	4	2	2	
	Northern Pike[1] Brochet[1]				◁	◁	◁	4	4	4

Location/ Emplacement	Species/ Espèces	Fish size in centimetres (inches) / Longueur du poisson en centimètres (pouces)								
		15-20 (6-8)	20-25 (8-10)	25-30 (10-12)	30-35 (12-14)	35-45 (14-18)	45-55 (18-22)	55-65 (22-26)	65-75 (26-30)	>75 (>30)
Mississagi River / Rivière Mississagi mouth/embouchure 4610/8301 Algoma Dist./Dist. d'Algoma	Walleye[1] Doré[1]									
Mississagi River / Rivière Mississagi below Red Rock Dam en aval du barrage Red Rock 4618/8317 Gladstone Twp./Canton de Gladstone Algoma Dist./Dist. d'Algoma	White Sucker[2] Meunier noir[2]									
	Walleye[2] Doré[2]									
Mistango Lake / Lac Mistango 4907/8027 Freele Twp./Canton de Freele Cochrane Dist./Dist. de Cochrane	Northern Pike[1] Brochet[1]							4	2	
Mistinikon Lake / Lac Mistinikon 4754/8045 Baden Twp./Canton de Baden Timiskaming Dist./Dist. de Timiskaming	Smallmouth Bass[1] Achigan à petite bouche[1]				4					
	Walleye[1] Doré[1]					4	4			
	Northern Pike[1] Brochet[1]									
Mojikit Lake / Lac Mojikit 5040/8815 Thunder Bay Dist./Dist. de Thunder Bay	Walleye[1] Doré[1]					4	4	2		
Molson Lake / Lac Molson 4840/8553 Bomby Twp./Canton de Bomby Thunder Bay Dist./Dist. de Thunder Bay	Northern Pike[1] Brochet[1]					4	2			
Monmonawson Lake / Lac Monmonawson 5142/8930 Kenora Dist./Dist. de Kenora	Northern Pike[1] Brochet[1]									
Montreal River / Rivière Montréal at Matachewan/à Matachewan 4756/8039 Cairo Twp./Canton de Cairo Timiskaming Dist./Dist. de Timiskaming	Walleye[5] Doré[5]			4	4	2	2			
	Northern Pike[6] Brochet[6]						4	4	2	

Location/ Emplacement	Species/ Espèces	Fish size in centimetres (inches) / Longueur du poisson en centimètres (pouces)								
		15-20 (6-8)	20-25 (8-10)	25-30 (10-12)	30-35 (12-14)	35-45 (14-18)	45-55 (18-22)	55-65 (22-26)	65-75 (26-30)	>75 (>30)
Moray Lake / Lac Moray 4802/8105 Zavitz Twp./Canton de Zavitz Sudbury Dist./Dist. de Sudbury	Northern Pike[1] Brochet[1]						4	4	4	
	Walleye[1] Doré[1]				4	4	2			
Morris Lake / Lac Morris 5145/9120 Kenora Dist./Dist. de Kenora	Northern Pike[1] Brochet[1]						4	4	2	
	Walleye[1] Doré[1]				4	4	4			
Mose Lake / Lac Mose 4909/8545 Gemmell Twp./Canton de Gemmell Thunder Bay Dist./Dist. de Thunder Bay	White Sucker[6] Meunier noir[6]									
	Walleye[6] Doré[6]									
Moseley Lake / Lac Moseley 4852/8038 Edwards Twp./Canton d'Edwards Cochrane Dist./Dist. de Cochrane	Northern Pike[1] Brochet[1]						4	4	4	
Mosquito Lake / Lac Mosquito 4959/7941 Cochrane Dist./Dist. de Cochrane	Northern Pike[1] Brochet[1]							4		
	Walleye[1] Doré[1]						4			
Lake of the Mountains (Dubourne Lake) / Lac des Montagnes (Lac Dubourne) 4615/8255 Cobden & Striker Twps. Cantons de Cobden et de Striker Algoma Dist./Dist. d'Algoma	Lake Trout[2] Truite de lac[2]									
Mozhabong Lake / Lac Mozhabong 4657/8205 Beebe & Del Villano Twps. Cantons de Beebe et de Del Villano Algoma Dist./Dist. d'Algoma	Northern Pike[1] Brochet[1]									4
Murray Lake / Lac Murray south of Missinaibe/sud de Missinaibe 4814/8409 Bruyere & Copenace Twps. Cantons de Bruyere et de Copenace Algoma Dist./Dist. d'Algoma	Walleye[1] Doré[1]				4	4	2	2		

		15-20 (6-8)	20-25 (8-10)	25-30 (10-12)	30-35 (12-14)	35-45 (14-18)	45-55 (18-22)	55-65 (22-26)	65-75 (26-30)	> 75 (30)
	Whitefish[6] / Grand corégone[6]				◁	◁	◁	◁		
	Smallmouth Bass[6] / Achigan à petite bouche[6]		◁	◁	◁	4	◀			
	White Sucker[5] / Meunier noir[5]					◁	◁			
	Yellow Perch[6] / Perchaude[6]	◁	◁							
	Rock Bass[6] / Crapet de roche[6]	◁	4							
Moose Lake **Lac Moose** 4830/8044 Bond Twp./Canton de Bond Cochrane Dist./Dist. de Cochrane	Walleye[5] / Doré[5]		◁	◁	◁	4	2	2		
	Northern Pike[5] / Brochet[5]				◁	◁	4	4	4	2
	White Sucker[6] / Meunier noir[6]					◁	◁	4		
Moose River **Rivière Moose** 5106/8051 Cochrane Dist./Dist. de Cochrane	Northern Pike[6] / Brochet[6]						◁	◁		
	Walleye[6] / Doré[6]				4	4	4	2	2	
Moose River **Rivière Moose** at Kwataboahegan R. à la rivière Kwataboahegan 5109/8050 Cochrane Dist./Dist. de Cochrane	Sturgeon[1] / Esturgeon de lac[1]						◁	◁	◁	2
	Northern Pike[1] / Brochet[1]					◁	◁	4	4	2
	Whitefish[1] / Grand corégone[1]	◁	◁	◁	◁	◁				
	Walleye[1] / Doré[1]					4	◀	◀	◀	
	White Sucker[1] / Meunier noir[1]					4	4			
Moose River **Rivière Moose** Moosonee 5120/8024 Cochrane Dist./Dist. de Cochrane	Cisco[1] / Cisco[1]	◁	◁	◁	◁					
Mooseskull Lake **Lac Mooseskull** 4916/8530 Thunder Bay Dist./Dist. de Thunder Bay	Walleye[2] / Doré[2]			◁	◁	4	4	4		

		15-20 (6-8)	20-25 (8-10)	25-30 (10-12)	30-35 (12-14)	35-45 (14-18)	45-55 (18-22)	55-65 (22-26)	65-75 (26-30)	> 75 (30)
Murray Lake **Lac Murray** east of Wanapitei L. est du lac Wanapitei 4640/8026 Davis & Janes Twps. Cantons de Davis et de Janes Sudbury Dist./Dist. de Sudbury	Walleye[1] / Doré[1]					◁	4	4	2	
	Smallmouth Bass[1] / Achigan à petite bouche[1]	◁	◁	◁	◁	◁				
Muskeg Lake **Lac Muskeg** 4900/9002 Gibbard Twp./Canton de Gibbard Thunder Bay Dist./Dist. de Thunder Bay	Northern Pike[1] / Brochet[1]			◁	◁	◁	◁	4		
	Yellow Perch[1] / Perchaude[1]	◁	4							
	Whitefish[2] / Grand corégone[2]			◁	◁	◁	◁			
Muswabik Lake **Lac Muswabik** 5135/8505 Kenora Dist./Dist. de Kenora	Walleye[1] / Doré[1]		◁	◁	◁	4				
	Northern Pike[1] / Brochet[1]					◁	◁	◁	4	4
Nabakwasi Lake **Lac Nabakwasi** 4737/8127 Miramichi Twp./Canton de Miramichi Sudbury Dist./Dist. de Sudbury	Walleye[1] / Doré[1]			◁	◁	4	4			
	White Sucker[1] / Meunier noir[1]				◁	◁	◁			
	Northern Pike[1] / Brochet[1]					◁	4			
	Ling[1] / Lotte[1]					◁				
Nabimina Lake **Lac Nabimina** 5209/9213 Kenora Dist./Dist. de Kenora	Northern Pike[1] / Brochet[1]				◁	◁	◁			
	Walleye[1] / Doré[1]					4				
Nagagami Lake **Lac Nagagami** 4925/8501 Nagagami & Hiawatha Twps. Cantons de Nagagami et d'Hiawatha Algoma Dist./Dist. d'Algoma	Walleye[1] / Doré[1]	◁	◁	◁	◁	4	4			
	Northern Pike[1] / Brochet[1]				◁	◁	◁	4	4	2
Nagagamisis Lake **Lac Nagagamisis** 4928/8440 Frost & McEwing Twps. Cantons de Frost et de McEwing Algoma Dist./Dist. d'Algoma	Walleye[1] / Doré[1]		◁	◁	◁	◁	◁	4	4	
	Northern Pike[1] / Brochet[1]			◁	◁	◁	◁	◁		

Fish size in centimetres (inches)
Longueur du poisson en centimètres (pouces)

Location/ Emplacement	Species/ Espèces	15-20 (6-8)	20-25 (8-10)	25-30 (10-12)	30-35 (12-14)	35-45 (14-18)	45-55 (18-22)	55-65 (22-26)	65-75 (26-30)	> 75 (30)
Nagron Lake **Lac Nagron** 5005/9125 Kenora Dist./Dist. de Kenora	Walleye[1] Doré[1]				4	2				
	Northern Pike[1] Brochet[1]						4	4	2	
Namakan Lake **Lac Namakan** 4827/9235 Rainy River Dist./Dist. de Rainy River	Walleye[1] Doré[1]					4	2			
	Northern Pike[1] Brochet[1]						4	4	2	
Negwazu Lake **Lac Negwazu** 4828/8500 McGowan & Ashley Twps. Cantons de McGowan et d'Ashley Algoma Dist./Dist. d'Algoma	Walleye[1] Doré[1]					4	4	2		
Nellie Lake **Lac Nellie** 4848/8048 Calvert & Aurora Twps. Cantons de Calvert et d'Aurora Cochrane Dist./Dist. de Cochrane	Northern Pike[1] Brochet[1]					4	2			
Nelson Lake **Lac Nelson** 4827/9032 Thunder Bay Dist./Dist. de Thunder Bay	Northern Pike[1] Brochet[1]							4		
	Walleye[1] Doré[1]							4		
	Whitefish[1] Grand corégone[1]									
	Smallmouth Bass[1] Achigan à petite bouche[1]									
Nelson Lake **Lac Nelson** 4644/8105 Bowell Twp./Canton de Bowell Sudbury Dist./Dist. de Sudbury	Lake Trout[1] Truite de lac[1]									
Nemegosenda Lake **Lac Nemegosenda** 4800/8307 Chewett Twp./Canton de Chewett Sudbury Dist./Dist. de Sudbury	Walleye[1] Doré[1]			4	4	4	2			
	Northern Pike[1] Brochet[1]							4	4	

Fish size in centimetres (inches)
Longueur du poisson en centimètres (pouces)

Location/ Emplacement	Species/ Espèces	15-20 (6-8)	20-25 (8-10)	25-30 (10-12)	30-35 (12-14)	35-45 (14-18)	45-55 (18-22)	55-65 (22-26)	65-75 (26-30)	> 75 (30)
Niobe Lake **Lac Niobe** 4843/9120 Rainy River Dist./Dist. de Rainy River	Walleye[1] Doré[1]				4	4	4	2		
	Smallmouth Bass[1] Achigan à petite bouche[1]				4	2				
	Northern Pike[1] Brochet[1]					4	4	4		
Lake Nipigon **Lac Nipigon** 4950/8830 Thunder Bay Dist./Dist. de Thunder Bay	Lake Trout[2] Truite de lac[2]									
	Walleye[2] Doré[2]									
	Sauger[2] Doré noir[2]					4	4			
	Yellow Perch[1] Perchaude[1]									
	Cisco[4] Cisco[4]									
	Longnose Sucker[4] Meunier rouge[4]									
Lake Nipissing **Lac Nipissing** 4617/8000 Nipissing Dist./Dist. de Nipissing	Walleye[5,9] Doré[5,9]					4	4	2		
	Northern Pike[2] Brochet[2]							4	4	
	Smallmouth Bass[2] Achigan à petite bouche[2]					4				
	Yellow Perch[2] Perchaude[2]				4					
	White Bass[2] Bar blanc[2]				4					
	Brown Bullhead[2] Barbotte brune[2]									
	White Sucker[5,9] Meunier noir[5,9]									
North Anvil Lake **Lac North Anvil** 4704/8332 McIlveen Twp./Canton de McIlveen Algoma Dist./Dist. d'Algoma	Lake Trout[1] Truite de lac[1]									

Lake	Species	15-20 (6-8)	20-25 (8-10)	25-30 (10-12)	30-35 (12-14)	35-45 (14-18)	45-55 (18-22)	55-65 (22-26)	65-75 (26-30)	> 75 (> 30)
Nepahwin Lake **Lac Nepahwin** 4627/8058 McKim Twp./Canton de McKim Sudbury Dist./Dist. de Sudbury	Yellow Perch[6] Perchaude[6]	◁								
Nepewassi Lake **Lac Nepewassi** 4622/8038 Burwash, Hendrie & Hawley Twps Cantons de Burwash, de Hendrie et de Hawley Sudbury Dist./Dist. de Sudbury	Northern Pike[1] Brochet[1]			◁	◁	◁	◁	◁	◁	
	Walleye[1] Doré[1]					◁	◁			
Net Lake **Lac Net** 4706/7946 Strathy Twp./Canton de Strathy Nipissing Dist./Dist. de Nipissing	Cisco[6] Cisco[6]	◁	◁	◁	◁					
	Lake Trout[6] Truite de lac[6]	◁	◁	◁	◁	4	4			
Nettogami Lake **Lac Nettogami** 5013/8034 Cochrane Dist./Dist. de Cochrane	Walleye[1] Doré[1]				◁	4				
	Northern Pike[1] Brochet[1]					◁	◁	◁	4	
Night Hawk Lake **Lac Night Hawk** 4828/8058 Cody Twp./Canton de Cody Cochrane Dist./Dist. de Cochrane	Mooneye[1] Laquaiche argentée[1]				◁	4				
	Walleye[2] Doré[2]		◁	◁	◁	◁	4	2		
	Northern Pike[2] Brochet[2]			◁	◁	◁	◁	◁	4	4
	Sauger[1] Doré noir[1]		◁	◁	◁	4				
	Cisco[1] Cisco[1]				◁	◁				
	Goldeye[1] Laquaiche aux yeux d'or[1]				◁	◁				
	White Sucker[1] Meunier noir[1]					◁	◁			
Nikip Lake **Lac Nikip** 5253/9153 Kenora Dist./Dist. de Kenora	Whitefish[2] Grand corégone[2]					◁	◁			
	Walleye[2] Doré[2]					◁	◁			
	Northern Pike[2] Brochet[2]							◁	◁	4
North Caribou Lake **Lac North Caribou** 5250/9040 Kenora Dist./Dist. de Kenora	Whitefish[2] Grand corégone[2]						◁	◁		
	Walleye[2] Doré[2]						◁	4		
North Driftwood River **Rivière** **North Driftwood** at Hwy. 11/Autoroute 11 4911/8126 Calder Twp./Canton de Calder Cochrane Dist./Dist. de Cochrane	Northern Pike[1] Brochet[1]						◁	4	4	
North French River **Rivière de** **North French** at Moose R./à la rivière Moose 5108/8043 Cochrane Dist./Dist. de Cochrane	Northern Pike[1] Brochet[1]					◁	4	4	4	2	2
	Walleye[1] Doré[1]					4	2	2		
North Hubert Lake **Lac North Hubert** 4720/8427 Larson Twp./Canton de Larson Algoma Dist./Dist. d'Algoma	Brook Trout[1] Omble de fontaine[1]				◁	◁	◁	◁		
	Lake Trout[2] Truite de lac[2]					◁	◁	◁	◁	
North Raft Lake **Lac North Raft** 5430/8446 Kenora Dist./Dist. de Kenora	Lake Trout[2] Truite de lac[2]								4	4
North Scot Lake **Lac North Scot** 4959/9603 Noyon Twp./Canton de Noyon Kenora Dist./Dist. de Kenora	Walleye[2] Doré[2]	◁	◁	◁	◁	◁	◁			
	Northern Pike[2] Brochet[2]					◁	◁	4	2	2
	White Sucker[1] Meunier noir[1]					◁	◁	◁		
North Spirit Lake **Lac North Spirit** 5231/9255 Kenora Dist./Dist. de Kenora	Northern Pike[1] Brochet[1]				◁	4	4	4	2	2
North Tweed Lake **Lac North Tweed** 4936/8017 Cochrane Dist./Dist. de Cochrane	Northern Pike[6] Brochet[6]					◁	◁	4		
Nursey Lake **Lac Nursey** 4754/8125 Nursey Twp./Canton de Nursey Sudbury Dist./Dist. de Sudbury	Walleye[1] Doré[1]				◁	◁	4			
	Northern Pike[1] Brochet[1]					◁	◁	◁		

Fish size in centimetres (inches)
Longueur du poisson en centimètres (pouces)

Location/ Emplacement	Species/ Espèces	15-20 (6-8)	20-25 (8-10)	25-30 (10-12)	30-35 (12-14)	35-45 (14-18)	45-55 (18-22)	55-65 (22-26)	65-75 (26-30)	>75 (>30)
Nym Lake Lac Nym 4842/9126 Rainy River Dist./Dist. de Rainy River	Walleye[2] Doré[2]						4	2	2	
	Northern Pike[2] Brochet[2]								4	4
	Lake Trout[2] Truite de lac[2]								4	
Oak Lake Lac Oak 5026/9350 Kenora Dist./Dist. de Kenora	Northern Pike[1] Brochet[1]							4	2	
	Walleye[1] Doré[1]					4	4	4		
	Cisco[1] Cisco[1]									
	Whitefish[1] Grand corégone[1]									
	Mooneye[1] Laquaiche argentée[1]									
Oba Lake Lac Oba 4840/8416 Carney & Simpson Twps Cantons de Carney et de Simpson Algoma Dist./Dist. d'Algoma	Walleye[1] Doré[1]						4	4	4	
	Northern Pike[1] Brochet[1]							4	4	4
	Yellow Perch[1] Perchaude[1]				4					
Obakamiga Lake Lac Obakamiga 4909/8509 Cholette Twp./Canton de Cholette Algoma Dist./Dist. d'Algoma	Walleye[1] Doré[1]							4		
	Northern Pike[1] Brochet[1]									
Obaskaka Lake Lac Obaskaka 5119/9113 Kenora Dist./Dist. de Kenora	Northern Pike[1] Brochet[1]							4	4	
Obushkong Lake Lac Obushkong 4742/8048 Van Hise Twp./Canton de Van Hise Timiskaming Dist./Dist. de Timiskaming	Walleye[1] Doré[1]						4			

Fish size in centimetres (inches)
Longueur du poisson en centimètres (pouces)

Location/ Emplacement	Species/ Espèces	15-20 (6-8)	20-25 (8-10)	25-30 (10-12)	30-35 (12-14)	35-45 (14-18)	45-55 (18-22)	55-65 (22-26)	65-75 (26-30)	>75 (>30)
Opeepeesway Lake Lac Opeepeesway 4737/8215 Osway & Huffman Twps Cantons d'Osway et de Huffman Sudbury Dist./Dist. de Sudbury	Northern Pike[2] Brochet[2]						4	4	4	2
	Whitefish[1] Grand corégone[1]									
Opikeigen Lake Lac Opikeigen 5140/8804 Kenora Dist./Dist. de Kenora	Walleye[1] Doré[1]					4	2	2		
Opinnagau River Rivière Opinnagau at Opinnagau L./au lac Opinnagau 5355/8358 Kenora Dist./Dist. de Kenora	Northern Pike[1] Brochet[1]									4
	Whitefish[1] Grand corégone[1]									
Opishing Lake Lac Opishing 4817/8151 Keefer & Hillary Twps Cantons de Keefer et de Hillary Timiskaming Dist./Dist. de Timiskaming	Walleye[2] Doré[2]									
	Northern Pike[2] Brochet[2]									
Oscar Lake Lac Oscar 4902/8253 Oscar Twp./Canton d'Oscar Algoma Dist./Dist. d'Algoma	Walleye[1] Doré[1]				2					
	Northern Pike[1] Brochet[1]					4	4	2	2	2
Osinawi Lake Lac Osinawi 4848/9123 McCaul Twp./Canton de McCaul Rainy River Dist./Dist. de Rainy River	Northern Pike[1] Brochet[1]									
Oskawe Lake Lac Oskawe 4921/8823 Thunder Bay Dist./Dist. de Thunder Bay	Northern Pike[1] Brochet[1]						4	4	2	
Osnaburgh Lake Lac Osnaburgh Albany River/Rivière Albany 5109/9009 Kenora Dist./Dist. de Kenora	Walleye[2] Doré[2]						4			
	Northern Pike[2] Brochet[2]							4	4	4
	White Sucker[2] Meunier noir[2]									

		15-20 (6-8)	20-25 (8-10)	25-30 (10-12)	30-35 (12-14)	35-45 (14-18)	45-55 (18-22)	55-65 (22-26)	65-75 (26-30)	> 75 (30)
Ogoki Lake **Lac Ogoki** 5050/8710 Thunder Bay Dist./Dist. de Thunder Bay	Northern Pike[1] Brochet[1]					◇	4	4	4	2
	Walleye[1] Doré[1]			◇	◇	4	4	2		
	White Sucker[1] Meunier noir[1]					◇	◇			
Oke Lake **Lac Oke** 4856/8153 Kirkland & Oke Twps. Cantons de Kirkland et d'Oke Cochrane Dist./Dist. de Cochrane	Walleye[1] Doré[1]				4	2	◆			
	Northern Pike[1] Brochet[1]						4	4		
Onaman Lake **Lac Onaman** 5000/8726 Thunder Bay Dist./Dist. de Thunder Bay	Walleye[1] Doré[1]			◇	◇	4	2			
Onaping Lake **Lac Onaping** 4657/8130 Emo & Fairbairn Twps. Cantons d'Emo et de Fairbairn Sudbury Dist./Dist. de Sudbury	Walleye[1] Doré[1]			◇	◇	4	2	◆	◆	
	Smallmouth Bass[1] Achigan à petite bouche[1]	◇	◇	◇	◇	4				
Opakopa Lake **Lac Opakopa** 5254/9132 Kenora Dist./Dist. de Kenora	Whitefish[2] Grand corégone[2]					◇	◇			
	Walleye[2] Doré[2]				◇	◇				
	Northern Pike[2] Brochet[2]						◇	◇	◇	◇
Opasatika Lake **Lac Opasatika** 4904/8306 Opasatika Twp./Canton d'Opasatika Algoma Dist./Dist. d'Algoma	Walleye[2] Doré[2]			◇	◇	4	4	4		
	Northern Pike[2] Brochet[2]					◇	◇	4	4	4
Opasquia Lake **Lac Opasquia** 5318/9334 Kenora Dist./Dist. de Kenora	Northern Pike[1] Brochet[1]				◇	◇	◇	4	2	
	Walleye[1] Doré[1]			◇	◇	4	2	◆		
	Goldeye[1] Laquaiche aux yeux d'or[1]	◇	◇	◇	◇	◇				

		15-20 (6-8)	20-25 (8-10)	25-30 (10-12)	30-35 (12-14)	35-45 (14-18)	45-55 (18-22)	55-65 (22-26)	65-75 (26-30)	> 75 (30)
O'Sullivan Lake **Lac O'Sullivan** 5025/8702 Thunder Bay Dist./Dist. de Thunder Bay	Northern Pike[1] Brochet[1]				◇	◇	◇	◇	4	4
	Walleye[1] Doré[1]			◇	◇	◇	4	4	4	
	Whitefish[1] Grand corégone[1]				◇	◇	◇			
	Lake Trout[1] Truite de lac[1]							◇	4	2
Ottawa River **Rivière des Outaouais** Temiskaming to La Cave de Timiscaming à La Cave 4635/7900 Eddy Twp./Canton d'Eddy Nipissing Dist./Dist. de Nipissing	Walleye[8] Doré[8]		◇	◇	◇	◇	4			
	Sauger[4] Doré noir[4]	◇	◇	◇	◇	◇	◇			
Ottawa River **Rivière des Outaouais** La Cave to Petawawa/ entre La Cave et Petawawa 4607/7729 Nipissing Dist. and Renfrew Co./ Dist. de Nipissing et Cté de Renfrew	Walleye[8] Doré[8]			◇	◇	4	4	2	2	
	Northern Pike[2] Brochet[2]					◇	◇	4	4	2
	Smallmouth Bass[2] Achigan à petite bouche[2]		◇	◇	◇	4				
	Whitefish[1] Grand corégone[1]			◇	◇	◇	◇			
	Cisco[1] Cisco[1]			◇	◇	◇	4			
	Yellow Perch[2] Perchaude[2]	◇	◇	◇						
	Sturgeon[1] Esturgeon de lac[1]									◇
	White Sucker[1] Meunier noir[1]					◇	◇			
Ottise Lake **Lac Ottise** 4757/8040 Powell Twp./Canton de Powell Timiskaming Dist./Dist. de Timiskaming	Smallmouth Bass[6] Achigan à petite bouche[6]			◇	◇	4				
	Northern Pike[6] Brochet[6]					◇	4	4		
	White Sucker[6] Meunier noir[6]					◇	◇	◇		
Ouellet Lake **Lac Ouellet** 4919/8147 Haggart Twp./Canton de Haggart Cochrane Dist./Dist. de Cochrane	Walleye[1] Doré[1]				4	4	2	2		

Fish size in centimetres (inches)
Longueur du poisson en centimètres (pouces)

Location/ Emplacement	Species/ Espèces	15-20 (6-8)	20-25 (8-10)	25-30 (10-12)	30-35 (12-14)	35-45 (14-18)	45-55 (18-22)	55-65 (22-26)	65-75 (26-30)	>75 (30)
Owlet Lake **Lac Owlet** 4939/8226 Pearce Twp./Canton de Pearce Cochrane Dist./Dist. de Cochrane	Walleye[1] Doré[1]					4	4			
	Northern Pike[1] Brochet[1]						4	4		
Ozhiski Lake **Lac Ozhiski** 5201/8830 Kenora Dist./Dist. de Kenora	Walleye[1] Doré[1]					4	4			
Ozone Creek **Ruisseau Ozone** 4901/8802 Thunder Bay Dist./Dist. de Thunder Bay	Rainbow Smelt[2] Éperlan arc-en-ciel[2]									
Paguchi Lake **Lac Paguchi** 4934/9132 Kenora Dist./Dist. de Kenora	Whitefish[1] Grand corégone[1]									
	Lake Trout[1] Truite de lac[1]									
	Northern Pike[1] Brochet[1]									
Pagwachuan Lake **Lac Pagwachuan** 4943/8606 Thunder Bay Dist./Dist. de Thunder Bay	Lake Trout[1] Truite de lac[1]							4	4	
	Walleye[1] Doré[1]						4			
Pakashkan Lake **Lac Pakashkan** 4921/9015 Thunder Bay Dist./Dist. de Thunder Bay	Northern Pike[1] Brochet[1]									2
	Walleye[1] Doré[1]									
	Yellow Perch[1] Perchaude[1]									
	Whitefish[1] Grand corégone[1]									
Pakhoan Lake **Lac Pakhoan** 5220/9201 Kenora Dist./Dist. de Kenora	Walleye[1] Doré[1]					2	2			

Fish size in centimetres (inches)
Longueur du poisson en centimètres (pouces)

Location/ Emplacement	Species/ Espèces	15-20 (6-8)	20-25 (8-10)	25-30 (10-12)	30-35 (12-14)	35-45 (14-18)	45-55 (18-22)	55-65 (22-26)	65-75 (26-30)	>75 (30)
Pearce Lake **Lac Pearce** 4939/8221 Pearce Twp./Canton de Pearce Cochrane Dist./Dist. de Cochrane	Walleye[1] Doré[1]					4				
	Northern Pike[1] Brochet[1]							4		
Pebonishewi Lake **Lac Pebonishewi** 4743/8203 Frater Twp./Canton de Frater Sudbury Dist./Dist. de Sudbury	Northern Pike[1] Brochet[1]							4	4	
Pedro Lake **Lac Pedro** 4655/8032 Sheppard Twp./Canton de Sheppard Sudbury Dist./Dist. de Sudbury	Lake Trout[1] Truite de lac[1]									
Pekagoning Lake **Lac Pekagoning** 4909/9211 Kenora Dist./Dist. de Kenora	Northern Pike[1] Brochet[1]									
	Walleye[1] Doré[1]						4	4	2	
	Lake Trout[2] Truite de lac[2]							4	4	
Penassi Lake **Lac Penassi** 4745/8054 Van Hise & Rankin Twps. Cantons de Van Hise et de Rankin Timiskaming Dist./Dist. de Timiskaming	Walleye[1] Doré[1]					4	4	4	2	
	Smallmouth Bass[1] Achigan à petite bouche[1]					4	4			
	Northern Pike[1] Brochet[1]							4		
Penelton Lake **Lac Penelton** 4906/8305 Opasatika Twp./Canton d'Opasatika Algoma Dist./Dist. d'Algoma	Northern Pike[1] Brochet[1]						4	4	4	2
	Walleye[1] Doré[1]					4	4	2		
Percy Lake **Lac Percy** 4946/9406 Coyle Twp./Canton de Coyle Kenora Dist./Dist. de Kenora	White Sucker[2] Meunier noir[2]									

		15-20 (6-8)	20-25 (8-10)	25-30 (10-12)	30-35 (12-14)	35-45 (14-18)	45-55 (18-22)	55-65 (22-26)	65-75 (26-30)	>75 (>30)
Pakwash Lake **Lac Pakwash** 5045/9330 Kenora Dist./Dist. de Kenora	Walleye[6] Doré[6]						4	4		
	White Sucker[6] Meunier noir[6]									
	Northern Pike[6] Brochet[6]									4
Pan Lake **Lac Pan** 4851/8658 Thunder Bay Dist./Dist. de Thunder Bay	Northern Pike[1] Brochet[1]						4	4		
Panache Lake **Lac Panache** 4615/8120 Truman, Dieppe & Caen Twps. Cantons de Truman, de Dieppe et de Caen Sudbury Dist./Dist. de Sudbury	Lake Trout[1] Truite de lac[1]									
	Walleye[1] Doré[1]						4	4	2	
Papakomeka Lake **Lac Papakomeka** 4816/8118 Adams Twp./Canton d'Adams Timiskaming Dist./Dist. de Timiskaming	Northern Pike[2] Brochet[2]						4	2		
Parks Lake **Lac Parks** 4927/8738 Thunder Bay Dist./Dist. de Thunder Bay	Northern Pike[1] Brochet[1]							4	4	
Patten River **Rivière Patten** at South Patten R. à la rivière South Patten 4905/7938 Adair Twp./Canton d'Adair Cochrane Dist./Dist. de Cochrane	Walleye[1] Doré[1]					2				
	Northern Pike[1] Brochet[1]						4	4	4	2
Paudash Lake **Lac Paudash** 4718/8145 Paudash Twp./Canton de Paudash Sudbury Dist./Dist. de Sudbury	Northern Pike[1] Brochet[1]					4	4	2		
Pays Plat River **Rivière Pays Plat** mouth/embouchure 4853/8733 Thunder Bay Dist./Dist. de Thunder Bay	Walleye[1] Doré[1]						4	2		

		15-20 (6-8)	20-25 (8-10)	25-30 (10-12)	30-35 (12-14)	35-45 (14-18)	45-55 (18-22)	55-65 (22-26)	65-75 (26-30)	>75 (>30)
Peterlong Lake **Lac Peterlong** 4805/8125 Musgrove & Beemer Twps. Cantons de Musgrove et de Beemer Timiskaming & Sudbury Dist. Dist. de Timiskaming et de Sudbury	Walleye[1] Doré[1]				4	2				
	Northern Pike[1] Brochet[1]						4	4		
Petersen Lake **Lac Petersen** 5057/9347 Heyson Twp./Canton de Heyson Kenora Dist./Dist. de Kenora	Northern Pike[1] Brochet[1]						4	4		
Peterson Lake **Lac Peterson** 4723/7940 Coleman Twp./Canton de Coleman Timiskaming Dist./Dist. de Timiskaming	White Sucker[1] Meunier noir[1]						4			
Pettit Lake **Lac Pettit** 4857/9216 Rainy River Dist./Dist. de Rainy River	Northern Pike[1] Brochet[1]							4	4	
	Walleye[1] Doré[1]						4	4	2	
	Whitefish[1] Grand corégone[1]									
	Lake Trout[2] Truite de lac[2]						4	4	4	2
Pharand Lake **Lac Pharand** 4807/8148 Pharand Twp./Canton de Pharand Timiskaming Dist./Dist. de Timiskaming	Walleye[1] Doré[1]					4	2			
	Northern Pike[1] Brochet[1]							4	4	4
Pichogen Lake **Lac Pichogen** 4854/8400 Manjone Twp./Canton de Manjone Algoma Dist./Dist. d'Algoma	Northern Pike[1] Brochet[1]						4			
	Walleye[1] Doré[1]			4	4	4	2			
Pickerel Lake **Lac Pickerel** south of Cochrane/sud de Cochrane 4851/8103 Mann Twp./Canton de Mann Cochrane Dist./Dist. de Cochrane	Northern Pike[1] Brochet[1]						4	2		
	Walleye[1] Doré[1]					4	2			

Fish size in centimetres (inches)
Longueur du poisson en centimètres (pouces)

Location/ Emplacement	Species/ Espèces	15-20 (6-8)	20-25 (8-10)	25-30 (10-12)	30-35 (12-14)	35-45 (14-18)	45-55 (18-22)	55-65 (22-26)	65-75 (26-30)	>75 (>30)
Pickerel Lake **Lac Pickerel** west of Keewatin/ouest de Keewatin 4948/9452 Gidley Twp./Canton de Gidley Kenora Dist./Dist. de Kenora	Walleye[1] Doré[1]					4	2			
Pickerel Lake **Lac Pickerel** Quetico Park/Parc Quetico 4837/9119 Rainy River Dist./Dist. de Rainy River	Northern Pike[2] Brochet[2]					4	4	2	2	
	Lake Trout[2] Truite de lac[2]					4	4	4	2	2
	Smallmouth Bass[2] Achigan à petite bouche[2]					4				
	Walleye[2] Doré[2]					4	4	2		
	Whitefish[1] Grand corégone[1]									
	Cisco[1] Cisco[1]									
Pickle Lake **Lac Pickle** 5128/9015 Ponsford Twp./Canton de Ponsford Kenora Dist./Dist. de Kenora	Northern Pike[5] Brochet[5]						4	4		
	White Sucker[5] Meunier noir[5]									
	Walleye[5] Doré[5]					4				
Pickwick Lake **Lac Pickwick** 4900/9306 Rainy River Dist./Dist. de Rainy River	Walleye[1] Doré[1]			4	4	4	2			
	Northern Pike[5] Brochet[5]					4	4	4	2	2
Pic River **Rivière Pic** below Black River confluence en aval du confluent de la rivière Black 4837/8617 Pic Twp./Canton de Pic Thunder Bay Dist./Dist. de Thunder Bay	Walleye[1] Doré[1]						4			
Pierce Lake **Lac Pierce** 5409/9256 Kenora Dist./Dist. de Kenora	Walleye[1] Doré[1]									

Fish size in centimetres (inches)
Longueur du poisson en centimètres (pouces)

Location/ Emplacement	Species/ Espèces	15-20 (6-8)	20-25 (8-10)	25-30 (10-12)	30-35 (12-14)	35-45 (14-18)	45-55 (18-22)	55-65 (22-26)	65-75 (26-30)	>75 (>30)
Pitukupi Lake **Lac Pitukupi** 5040/8407 Cochrane Dist./Dist. de Cochrane	Northern Pike[1] Brochet[1]									
	Walleye[1] Doré[1]				4	4	4			
Pivabiska Lake **Lac Pivabiska** 4949/8343 Hanlan Twp./Canton de Hanlan Cochrane Dist./Dist. de Cochrane	Northern Pike[1] Brochet[1]							4	4	4
	Walleye[1] Doré[1]						4			
	Yellow Perch[1] Perchaude[1]									
Pledger Lake **Lac Pledger** 5043/8342 Cochrane Dist./Dist. de Cochrane	Walleye[1] Doré[1]				4	2				
	Northern Pike[1] Brochet[1]							4	4	
Ponsford Lake **Lac Ponsford** 5130/9020 Kenora Dist./Dist. de Kenora	White Sucker[5] Meunier noir[5]									
	Northern Pike[5] Brochet[5]							4	4	
Poplar Lake **Lac Poplar** 4640/7937 Hammell Twp./Canton de Hammell Nipissing Dist./Dist. de Nipissing	Northern Pike[1] Brochet[1]								4	
	Yellow Perch[1] Perchaude[1]			4	4					
Poppy Lake **Lac Poppy** 4917/8525 Thunder Bay Dist./Dist. de Thunder Bay	Walleye[1] Doré[1]				4	2				
	Northern Pike[1] Brochet[1]						4	2		
Porcupine Lake **Lac Porcupine** 4829/8111 Whitney Twp./Canton de Whitney Cochrane Dist./Dist. de Cochrane	Northern Pike[5] Brochet[5]							4	4	4
	White Sucker[1] Meunier noir[1]									
	Yellow Perch[1] Perchaude[1]									
Powell Lake **Lac Powell** 4902/8259 Oscar Twp./Canton d'Oscar Algoma Dist./Dist. d'Algoma	Northern Pike[1] Brochet[1]					4	4	4	2	

		15-20 (6-8)	20-25 (8-10)	25-30 (10-12)	30-35 (12-14)	35-45 (14-18)	45-55 (18-22)	55-65 (22-26)	65-75 (26-30)	>75 (>30)
Pierre Lake **Lac Pierre** 4930/8045 McQuibban Twp./Canton de McQuibban Cochrane Dist./Dist. de Cochrane	Northern Pike[1] Brochet[1]					4	2	2		
	Walleye[1] Doré[1]					4	2			
Pigeon Lake **Lac Pigeon** 4743/8103 Knight Twp./Canton de Knight Timiskaming Dist./Dist. de Timiskaming	Walleye[1] Doré[1]					4	2	2		
Pike Lake **Lac Pike** I.R.92/Réserve autochtone 92 4947/8408 Studholme Twp./Canton de Studholme Cochrane Dist./Dist. de Cochrane	White Sucker[6] Meunier noir[6]									
	Northern Pike[6] Brochet[6]						4	4	4	
	Cisco[6] Cisco[6]									
	Whitefish[6] Grand corégone[6]									
Pilgrim Lake **Lac Pilgrim** 4711/8041 Dundee & Selkirk Twps Cantons de Dundee et de Selkirk Sudbury Dist./Dist. de Sudbury	Lake Trout[1] Truite de lac[1]									
Pipe Lake **Lac Pipe** 4838/9215 Rainy River Dist./Dist. de Rainy River	Walleye[1] Doré[1]			4	4	4	2	2		
	Northern Pike[1] Brochet[1]					4	4	2		
Pishidgi Lake **Lac Pishidgi** 5002/8905 Thunder Bay Dist./Dist. de Thunder Bay	Northern Pike[1] Brochet[1]						4	4	2	
	Walleye[1] Doré[1]			4	4	4	4	4		
Pistol Lake **Lac Pistol** 5000/9443 Kenora Dist./Dist. de Kenora	Whitefish[1] Grand corégone[1]									
	Northern Pike[1] Brochet[1]						4	4	4	2
	Walleye[1] Doré[1]					4	4	2		
	Cisco[1] Cisco[1]									
	White Sucker[1] Meunier noir[1]									

		15-20 (6-8)	20-25 (8-10)	25-30 (10-12)	30-35 (12-14)	35-45 (14-18)	45-55 (18-22)	55-65 (22-26)	65-75 (26-30)	>75 (>30)
Prairie Lake **Lac Prairie** 4902/8643 Thunder Bay Dist./Dist. de Thunder Bay	Lake Trout[2] Truite de lac[2]					4	4	2		
	Northern Pike[1] Brochet[1]						4	4	4	
Prairie Bee Lake **Lac Prairie Bee** 4755/8351 Peters & Drullettes Twps Cantons de Peters et de Drullettes Sudbury Dist./Dist. de Sudbury	Walleye[1] Doré[1]					4				
	Northern Pike[1] Brochet[1]					4	4	4	4	
Pratt Lake **Lac Pratt** 4857/8230 Seaton Twp./Canton de Seaton Cochrane Dist./Dist. de Cochrane	Walleye[1] Doré[1]									
	Northern Pike[1] Brochet[1]									4
Pringle Lake **Lac Pringle** 5132/9328 Kenora Dist./Dist. de Kenora	Northern Pike[1] Brochet[1]						4	4	4	
Pullan Lake **Lac Pullan** 5349/9248 Kenora Dist./Dist. de Kenora	Walleye[1] Doré[1]									
Quetico Lake **Lac Quetico** 4834/9155 Rainy River Dist./Dist. de Rainy River	Walleye[1] Doré[1]						4	4	2	
	Lake Trout[1] Truite de lac[1]							4	2	
Quirke Lake **Lac Quirke** 4628/8233 Buckles Twp./Canton de Buckles Algoma Dist./Dist. d'Algoma	Smallmouth Bass[5] Achigan à petite bouche[5]									
Raft Lake **Lac Raft** 4940/8258 McCowan Twp./Canton de McCowan Cochrane Dist./Dist. de Cochrane	Northern Pike[1] Brochet[1]									
Ragged Wood Lake **Lac Ragged Wood** 5031/9113 Kenora Dist./Dist. de Kenora	Walleye[1] Doré[1]					4	4	2		
	Northern Pike[1] Brochet[1]							4	4	2

Location/ Emplacement	Species/ Espèces	Fish size in centimetres (inches) / Longueur du poisson en centimètres (pouces): 15-20 (6-8)	20-25 (8-10)	25-30 (10-12)	30-35 (12-14)	35-45 (14-18)	45-55 (18-22)	55-65 (22-26)	65-75 (26-30)	> 75 (>30)
Rainy Lake Lac Rainy Bleak Bay/Baie Bleak 4838/9255 Rainy River Dist./Dist. de Rainy River	Walleye[1] Doré[1]					4	4			
	Northern Pike[2] Brochet[2]					4	4	2	2	
Rainy Lake Lac Rainy Brule Narrows/Détroits Brulé 4836/9255 Rainy River Dist./Dist. de Rainy River	Whitefish[2] Grand corégone[2]									
	Walleye[2,7] Doré[2,7]					4	2			
	White Sucker[2,7] Meunier noir[2,7]									
Rainy Lake Lac Rainy at Frog Creek/au ruisseau Frog 4839/9324 Rainy River Dist./Dist. de Rainy River	Northern Pike[2,8] Brochet[2,8]							4	4	
Rainy Lake Lac Rainy Redgut Bay/Baie Redgut 4848/9257 Rainy River Dist./Dist. de Rainy River	Walleye[1] Doré[1]					4	2			
	Northern Pike[1] Brochet[1]					4	4	4	4	
Rainy Lake Lac Rainy South Arm/Bras Sud 4838/9315 Rainy River Dist./Dist. de Rainy River	Northern Pike[8] Brochet[8]					4	2	2	2	
	Walleye[8] Doré[8]				4	4	4			
	White Sucker[8] Meunier noir[8]									
Rainy Lake Lac Rainy Stanjikoming Bay/Baie Stanjikoming 4841/9323 Rainy River Dist./Dist. de Rainy River	Walleye[8] Doré[8]									
	Northern Pike[8] Brochet[8]								4	
	White Sucker[8] Meunier noir[8]									
Rainy River Rivière à la Pluie downstream of Fort Frances en aval de Fort Frances 4836/9328 Rainy River Dist./Dist. de Rainy River	White Sucker[2,7] Meunier noir[2,7]									
	Walleye[2,7] Doré[2,7]					4				
	Smallmouth Bass[2] Achigan à petite bouche[2]					4				

Location/ Emplacement	Species/ Espèces	Fish size in centimetres (inches) / Longueur du poisson en centimètres (pouces): 15-20 (6-8)	20-25 (8-10)	25-30 (10-12)	30-35 (12-14)	35-45 (14-18)	45-55 (18-22)	55-65 (22-26)	65-75 (26-30)	> 75 (>30)
Rapid Lake Lac Rapid 5020/9125 Thunder Bay Dist./Dist. de Thunder Bay	Northern Pike[1] Brochet[1]					4	4	4	4	
Raven Lake Lac Raven south of Espanola/sud d'Espanola 4611/8145 Mongowin Twp./Canton de Mongowin Sudbury Dist./Dist. de Sudbury	Northern Pike[1] Brochet[1]									
Raven Lake Lac Raven southeast of Larder L. sud-est du lac Larder 4803/7933 McFadden Twp./Canton de McFadden Timiskaming Dist./Dist. de Timiskaming	Smallmouth Bass[1] Achigan à petite bouche[1]					4				
	Walleye[1] Doré[1]						4	4		
	Lake Trout[1] Truite de lac[1]					4	4	4	2	
Rawcourt Lake Lac Rawcourt 4905/8112 Clute Twp./Canton de Clute Cochrane Dist./Dist. de Cochrane	Northern Pike[1] Brochet[1]							4	4	
Reading Lake Lac Reading 4754/8118 Sothman Twp./Canton de Sothman Sudbury Dist./Dist. de Sudbury	Northern Pike[1] Brochet[1]								4	4
Reaume Lake Lac Reaume 4854/8108 Reaume Twp./Canton de Reaume Cochrane Dist./Dist. de Cochrane	Northern Pike[1] Brochet[1]						4	4		
Red Lake Lac Red 5103/9349 Dome Twp./Canton de Dome Kenora Dist./Dist. de Kenora	Walleye[1] Doré[1]						4			
Red Cedar Lake Lac Red Cedar 4645/7954 McCallum Twp./Canton de McCallum Nipissing Dist./Dist. de Nipissing	Cisco[1] Cisco[1]									
	Northern Pike[1] Brochet[1]							4	2	

		15-20 (6-8)	20-25 (8-10)	25-30 (10-12)	30-35 (12-14)	35-45 (14-18)	45-55 (18-22)	55-65 (22-26)	65-75 (26-30)	> 75 (> 30)
Rainy River **Rivière à la Pluie** Long Sault Rapids Rapides Long Sault 4838/9405 Rainy River Dist./Dist. de Rainy River	Walleye[7,8] Doré[7,8]					4	4	4		
	White Sucker[7,8] Meunier noir[7,8]									
	Northern Pike[8] Brochet[8]							4	4	
	Sturgeon[7,8] Esturgeon de lac[7,8]									
Rainy River **Rivière à la Pluie** Manitou Rapids/Rapides Manitou 4838/9355 Rainy River Dist./Dist. de Rainy River		75-90 (30-35)	90-100 (35-40)	100-115 (40-45)	115-150 (45-60)					
	Sturgeon[7,8,9] Esturgeon de lac[7,8,9]									
Rainy River **Rivière à la Pluie** near Rainy River and Baudette près de Rainy River et de Baudette 4843/9436 Rainy River Dist./Dist. de Rainy River	Walleye[1] Doré[1]									
Ramsay Lake **Lac Ramsay** north of Manitouwadge nord de Manitouwadge 4927/8547 Thunder Bay Dist./Dist. de Thunder Bay	Northern Pike[1] Brochet[1]					4	4	2		
Ramsey Lake **Lac Ramsey** west of Biscotasi L. ouest du lac Biscotasi 4713/8215 Elizabeth Twp./Canton d'Elizabeth Sudbury Dist./Dist. de Sudbury	Northern Pike[1] Brochet[1]						4	4	2	
	Whitefish[1] Grand corégone[1]									
	Walleye[1] Doré[1]					4	2			
Ramsey Lake **Lac Ramsey** Sudbury 4629/8057 McKim & Neelon Twps. Cantons de McKim et de Neelon Sudbury Dist./Dist. de Sudbury	Northern Pike[1] Brochet[1]									
	Walleye[1] Doré[1]									
Ranger Lake **Lac Ranger** 4654/8334 Reilly Twp./Canton de Reilly Algoma Dist./Dist. d'Algoma	Lake Trout[1] Truite de lac[1]									
	Walleye[1] Doré[1]					4	4	2		
	Ling[1] Lotte[1]						4	4		
Red Rock Lake **Lac Red Rock** 4619/8317 Gladstone Twp./Canton de Gladstone Algoma Dist./Dist. d'Algoma	Northern Pike[1] Brochet[1]							4	4	2	2
	Walleye[2] Doré[2]					2	2	2		
	White Sucker[2] Meunier noir[2]							4		
Redpine Lake **Lac Redpine** 4938/8432 Arnott Twp./Canton d'Arnott Algoma Dist./Dist. d'Algoma	Lake Trout[2] Truite de lac[2]									
Redstone River **Rivière Redstone** mouth/embouchure 4827/8102 Cody Twp./Canton de Cody Cochrane Dist./Dist. de Cochrane	Walleye[1] Doré[1]	4	4	4	2	2				
	Northern Pike[1] Brochet[1]						4	4		
Regal Lake **Lac Regal** 4636/8305 Varley Twp./Canton de Varley Algoma Dist./Dist. d'Algoma	Lake Trout[1] Truite de lac[1]						4	4		
Regan Lake **Lac Regan** 4714/8047 Ellis Twp./Canton d'Ellis Sudbury Dist./Dist. de Sudbury	Lake Trout[1] Truite de lac[1]									
Remi Lake **Lac Remi** 4926/8210 Gurney & Farquier Twps. Cantons de Gurney et de Farquier Cochrane Dist./Dist. de Cochrane	Northern Pike[1] Brochet[1]							4	4	
	Walleye[1] Doré[1]					4	4	2		
Reta Lake **Lac Reta** 4815/9029 Thunder Bay Dist./Dist. de Thunder Bay	Northern Pike[1] Brochet[1]					4	4	2	2	

Location/ Emplacement	Species/ Espèces	Fish size in centimetres (inches) / Longueur du poisson en centimètres (pouces)								
		15-20 (6-8)	20-25 (8-10)	25-30 (10-12)	30-35 (12-14)	35-45 (14-18)	45-55 (18-22)	55-65 (22-26)	65-75 (26-30)	>75 (>30)
Rice Lake **Lac Rice** 4743/8208 Eric & Frater Twps Cantons d'Eric et de Frater Sudbury Dist./Dist. de Sudbury	Whitefish[1] Grand corégone[1]									
	Northern Pike[1] Brochet[1]									
Ritchie Lake **Lac Ritchie** 4953/8331 Ritchie Twp./Canton de Ritchie Cochrane Dist./Dist. de Cochrane	Walleye[1] Doré[1]					4	4			
	Northern Pike[1] Brochet[1]						4	4		
Robin Lake **Lac Robin** 5010/7951 Cochrane Dist./Dist. de Cochrane	Walleye[1] Doré[1]					4	2			
	Northern Pike[1] Brochet[1]						4	4		
Robinson Lake **Lac Robinson** 4811/9139 Rainy River Dist./Dist. de Rainy River	Lake Trout[1] Truite de lac[1]						4	4	2	
	Whitefish[1] Grand corégone[1]									
	Smallmouth Bass[1] Achigan à petite bouche[1]					4	2			
	Walleye[1] Doré[1]					4	4	2		
	Northern Pike[1] Brochet[1]							4	4	4
Rock Lake **Lac Rock** 4626/8346 Aberdeen & Plummer Twps Cantons d'Aberdeen et de Plummer Algoma Dist./Dist. d'Algoma	Walleye[1] Doré[1]			4	2					
	Northern Pike[1] Brochet[1]					4	4	4	2	
Rock Island Lake **Lac Rock Island** 4635/7931 Notman Twp./Canton de Notman Nipissing Dist./Dist. de Nipissing	Whitefish[1] Grand corégone[1]					4				
Roddy Lake **Lac Roddy** 4941/9344 Kenora Dist./Dist. de Kenora	Lake Trout[2] Truite de lac[2]									

Location/ Emplacement	Species/ Espèces	Fish size in centimetres (inches) / Longueur du poisson en centimètres (pouces)								
		15-20 (6-8)	20-25 (8-10)	25-30 (10-12)	30-35 (12-14)	35-45 (14-18)	45-55 (18-22)	55-65 (22-26)	65-75 (26-30)	>75 (>30)
Rush Lake **Lac Rush** 4747/8211 Genoa & Marion Twps Cantons de Genoa et de Marion Sudbury Dist./Dist. de Sudbury	Whitefish[1] Grand corégone[1]									
	Northern Pike[1] Brochet[1]							2		
Rushbrook Lake **Lac Rushbrook** 4644/8154 Ouelette Twp./Canton d'Ouelette Sudbury Dist./Dist. de Sudbury	Lake Trout[1] Truite de lac[1]									
Lac aux Sables 4647/8220 Monestime, Foucault, Lefebvre & Fontaine Twps./Cantons de Monestime, de Foucault, de Lefebvre et de Fontaine Algoma Dist./Dist. d'Algoma	Lake Trout[4] Truite de lac[4]							4	2	
Saddle Lake **Lac Saddle** 4657/8347 Lamming Twp./Canton de Lamming Algoma Dist./Dist. d'Algoma	Brook Trout[2] Omble de fontaine[2]									
Saganash Lake **Lac Saganash** 4904/8235 Fenton & Staples Twps Cantons de Fenton et de Staples Cochrane Dist./Dist. de Cochrane	Walleye[1] Doré[1]									
	Northern Pike[1] Brochet[1]								4	4
St. Amand Lake **Lac St. Amand** 4942/8246 Burritt & Neely Twps Cantons de Burritt et de Neely Cochrane Dist./Dist. de Cochrane	Walleye[1] Doré[1]				4	4				
St. Anthony Lake **Lac St. Anthony** 4758/7943 Skead Twp./Canton de Skead Timiskaming Dist./Dist. de Timiskaming	Lake Trout[1] Truite de lac[1]						4	4	2	
	Whitefish[1] Grand corégone[1]									
St. Joseph Lake **Lac St. Joseph** 4948/8402 Stoddart Twp./Canton de Stoddart Cochrane Dist./Dist. de Cochrane	Whitefish[1] Grand corégone[1]									
	Northern Pike[1] Brochet[1]						4	4	4	4

		15-20 (6-8)	20-25 (8-10)	25-30 (10-12)	30-35 (12-14)	35-45 (14-18)	45-55 (18-22)	55-65 (22-26)	65-75 (26-30)	> 75 (30)
Roughrock Lake **Lac Roughrock** 5006/9446 Kenora Dist./Dist. de Kenora	Northern Pike[1] Brochet[1]						4	4	2	
	White Sucker[1] Meunier noir[1]						4			
	Walleye[1] Doré[1]					4	2			
	Cisco[1] Cisco[1]									
	Yellow Perch[1] Perchaude[1]									
	Smallmouth Bass[1] Achigan à petite bouche[1]				2	2				
Round Lake **Lac Round** 4801/8002 Otto & Marquis Twps Cantons d'Otto et de Marquis Timiskaming Dist./Dist. de Timiskaming	Ling[2] Lotte[2]						4	4	2	
	Walleye[2] Doré[2]								4	
	Northern Pike[2] Brochet[2]									4
	Cisco[2] Cisco[2]									
	Splake[2] Truite moulac[2]									
Rous Lake **Lac Rous** 4841/8601 Lecours Twp./Canton de Lecours Thunder Bay Dist./Dist. de Thunder Bay	Northern Pike[1] Brochet[1]					4	4	2		
	Walleye[1] Doré[1]									
Routine Lake **Lac Routine** 5025/9457 Kenora Dist./Dist. de Kenora	Walleye[1] Doré[1]			4	4	4	2			
	Smallmouth Bass[1] Achigan à petite bouche[1]				4	2				
	Northern Pike[1] Brochet[1]						4	4	2	
	Cisco[1] Cisco[1]									
Rufus Lake **Lac Rufus** 4909/8305 Opasatika Twp./Canton d'Opasatika Algoma Dist./Dist. d'Algoma	Northern Pike[1] Brochet[1]						4	4	4	2
	Walleye[1] Doré[1]				4	4	2	2		

		15-20 (6-8)	20-25 (8-10)	25-30 (10-12)	30-35 (12-14)	35-45 (14-18)	45-55 (18-22)	55-65 (22-26)	65-75 (26-30)	> 75 (30)
Lake St. Joseph **Lac St. Joseph** Soules Bay/Baie Soules 5103/9026 Thunder Bay Dist./Dist. de Thunder Bay	Walleye[5] Doré[5]									
	White Sucker[5] Meunier noir[5]									
	Northern Pike[5] Brochet[5]								4	
Lake St. Joseph **Lac St. Joseph** 5105/9035 Kenora Dist./Dist. de Kenora	Walleye[2] Doré[2]							4		
	Northern Pike[2] Brochet[2]									4
Lac Ste Thérèse 4947/8339 Casgrain Twp./Canton de Casgrain Cochrane Dist./Dist. de Cochrane	Walleye[1] Doré[1]						4			
	Northern Pike[1] Brochet[1]									
Sand Lake **Lac Sand** near Minaki/près de Minaki 5005/9439 Kenora Dist./Dist. de Kenora	Walleye[1] Doré[1]					4	4	2		
	Northern Pike[1] Brochet[1]						4	4	4	2
	Whitefish[1] Grand corégone[1]									
	White Sucker[1] Meunier noir[1]						4			
	Yellow Perch[1] Perchaude[1]			4						
	Ling[1] Lotte[1]									
	Sauger[1] Doré noir[1]		4	4						
	Smallmouth Bass[1] Achigan à petite bouche[1]				4					
Sand Lake **Lac Sand** northwest of Smooth Rock Falls nord-ouest de Smooth Rock Falls 4921/8142 Alexandra Twp./Canton d'Alexandra Cochrane Dist./Dist. de Cochrane	Northern Pike[1] Brochet[1]						4	2		
	Walleye[1] Doré[1]				4	4	2			

Location/ Emplacement	Species/ Espèces	Fish size in centimetres (inches) / Longueur du poisson en centimètres (pouces) 15-20 (6-8)	20-25 (8-10)	25-30 (10-12)	30-35 (12-14)	35-45 (14-18)	45-55 (18-22)	55-65 (22-26)	65-75 (26-30)	>75 (>30)
Sand Lake **Lac Sand** Hwy. 144/Autoroute 144 4716/8145 Paudash Twp./Canton de Paudash Sudbury Dist./Dist. de Sudbury	Northern Pike[1] Brochet[1]				4	4	4	4	2	
Sand Lake **Lac Sand** north of Agawa/nord d'Agawa 4745/8431 Stoney & Restoule Twps. Cantons de Stoney et de Restoule Algoma Dist./Dist. d'Algoma	Brook Trout[1] Omble de fontaine[1]	1	4	4	2					
Sand Point Lake **Lac Sand Point** 4823/9228 Rainy River Dist./Dist. de Rainy River	Walleye[1] Doré[1]			4	2	2	1	1	1	
	Northern Pike[1] Brochet[1]						4	2	2	1
Sandbar Lake **Lac Sandbar** 4928/9135 Gour Twp./Canton de Gour Kenora Dist./Dist. de Kenora	Walleye[4] Doré[4]				1	1	4			
	Northern Pike[4] Brochet[4]					1	1	1	4	
Sandybeach Lake **Lac Sandybeach** 4949/9221 MacFie & McAree Twps. Cantons de MacFie et de McAree Kenora Dist./Dist. de Kenora	Northern Pike[1] Brochet[1]				1	1	1	1	1	4
	Whitefish[1] Grand corégone[1]					1	1			
	Lake Trout[1] Truite de lac[1]							4	4	4
Santoy Lake **Lac Santoy** 4852/8653 Tuuri Twp./Canton de Tuuri Thunder Bay Dist./Dist. de Thunder Bay	Northern Pike[2] Brochet[2]						4	2	1	1
	Whitefish[1] Grand corégone[1]		1	1	1	1	1			
	White Sucker[1] Meunier noir[1]					1	1			
Sapawe Lake **Lac Sapawe** 4846/9121 McCaul & Hutchinson Twps. Cantons de McCaul et de Hutchinson Rainy River Dist./Dist. de Rainy River	Walleye[1] Doré[1]		1			4	4	4	2	
	Northern Pike[1] Brochet[1]				1	1	1	4		
	Cisco[1] Cisco[1]					1				

Location/ Emplacement	Species/ Espèces	Fish size in centimetres (inches) / Longueur du poisson en centimètres (pouces) 15-20 (6-8)	20-25 (8-10)	25-30 (10-12)	30-35 (12-14)	35-45 (14-18)	45-55 (18-22)	55-65 (22-26)	65-75 (26-30)	>75 (>30)
Seagram Lake **Lac Seagram** 4706/8032 Seagram Twp./Canton de Seagram Sudbury Dist./Dist. de Sudbury	Lake Trout[1] Truite de lac[1]	1	1	1	1	1	1	1		
	Brook Trout[1] Omble de fontaine[1]					1				
Seeber Lake **Lac Seeber** 5351/9301 Kenora Dist./Dist. de Kenora	Walleye[1] Doré[1]			1	1	1	4			
Seine River Diversion **Canal de la rivière Seine** Reed Dam/barrage Reed 4849/9140 Rainy River Dist./Dist. de Rainy River	Walleye[1] Doré[1]				1	1	4			
	White Sucker[1] Meunier noir[1]					1	1			
Separation Lake **Lac Separation** 5014/9424 Kenora Dist./Dist. de Kenora	Northern Pike[8] Brochet[8]			1	1	1	4	4	2	2
	Mooneye[1] Laquaiche argentée[1]	1	1	1	1	4				
	Walleye[8] Doré[8]	1	1	1	4	4	4	2	1	1
	Whitefish[8] Grand corégone[8]	1	1	1	1	1	1	1		
	Cisco[1] Cisco[1]	1	1	1	1	1				
	Sauger[1] Doré noir[1]	1	1	4	4	2				
	Yellow Perch[1] Perchaude[1]	4	4							
	White Sucker[8] Meunier noir[8]			1	1	1	4	4		
	Ling[1] Lotte[1]				4	4	2			
	Redhorse Sucker[1] Suceur rouge[1]				1	1	4	2	1	
Separation Lake **Lac Separation** 4804/8035 Alma Twp./Canton d'Alma Timiskaming Dist./Dist. de Timiskaming	Northern Pike[1] Brochet[1]					1	4	4		
	Walleye[1] Doré[1]			4	4	4	2			

		15-20 (6-8)	20-25 (8-10)	25-30 (10-12)	30-35 (12-14)	35-45 (14-18)	45-55 (18-22)	55-65 (22-26)	65-75 (26-30)	>75 (30)
Sasaginaga Lake **Lac Sasaginaga** 4724/7942 Coleman Twp./Canton de Coleman Timiskaming Dist./Dist. de Timiskaming	Northern Pike[2] Brochet[2]									
	Lake Trout[2] Truite de lac[2]									
	Cisco[2] Cisco[2]									
Savoy Lake **Lac Savoy** 4916/9100 Chartrand Twp./Canton de Chartrand Kenora Dist./Dist. de Kenora	Northern Pike[1] Brochet[1]						4			
	Walleye[1] Doré[1]									
	White Sucker[1] Meunier noir[1]					4				
Saymo Lake **Lac Saymo** 4659/8331 McIlveen Twp./Canton de McIlveen Algoma Dist./Dist. d'Algoma	Lake Trout[1] Truite de lac[1]					4	4	2		
Scarfe Lake **Lac Scarfe** 4616/8302 Scarfe Twp./Canton de Scarfe Algoma Dist./Dist. d'Algoma	Northern Pike[1] Brochet[1]						4	4	2	
Schewabik Lake **Lac Schewabik** 4813/8310 Copperfield Twp./Canton de Copperfield Sudbury Dist./Dist. de Sudbury	Northern Pike[1] Brochet[1]					4	2			
	Walleye[1] Doré[1]				4	2				
Schryburt Lake **Lac Schryburt** 5235/8935 Kenora Dist./Dist. de Kenora	Walleye[1] Doré[1]				4	4	4	2		
Scott Lake **Lac Scott** 4808/8115 Bartlett Twp./Canton de Bartlett Timiskaming Dist./Dist. de Timiskaming	Northern Pike[1] Brochet[1]							4	2	
	Cisco[2] Cisco[2]									
	Yellow Perch[1] Perchaude[1]		4	4						

		15-20 (6-8)	20-25 (8-10)	25-30 (10-12)	30-35 (12-14)	35-45 (14-18)	45-55 (18-22)	55-65 (22-26)	65-75 (26-30)	>75 (30)
Sesekinika Lake **Lac Sesekinika** 4811/8014 Maisonville Twp./Canton de Maisonville Timiskaming Dist./Dist. de Timiskaming	Walleye[2] Doré[2]									
	Northern Pike[2] Brochet[2]									
Setting Net Lake **Lac Setting Net** 5247/9336 Kenora Dist./Dist. de Kenora	Walleye[1] Doré[1]					4	4			
Lac Seul 5020/9230 Kenora Dist./Dist. de Kenora	Northern Pike[1] Brochet[1]						4	2		
	Walleye[1] Doré[1]					4	4	2		
Lac Seul Vaughan Bay/Baie Vaughan 5015/9218 Kenora Dist./Dist. de Kenora	Walleye[1] Doré[1]						4			
	Northern Pike[1] Brochet[1]							4		
Severn River **Rivière Severn** Fort Severn 5559/8738 Kenora Dist./Dist. de Kenora	Northern Pike[1] Brochet[1]									
	Whitefish[1] Grand corégone[1]									
Shabu Lake **Lac Shabu** 5120/9258 Kenora Dist./Dist. de Kenora	Walleye[1] Doré[1]				4	4	2			
	Northern Pike[1] Brochet[1]							4		
Shack Lake **Lac Shack** 4857/8231 Seaton Twp./Canton de Seaton Cochrane Dist./Dist. de Cochrane	Northern Pike[1] Brochet[1]							4	4	2
	Walleye[1] Doré[1]						4			
Shackleton Lake **Lac Shackleton** 4918/8156 Shackleton Twp./Canton de Shackleton Cochrane Dist./Dist. de Cochrane	Walleye[1] Doré[1]					4	4	2		
	Northern Pike[1] Brochet[1]							4	4	
Shaco Lake **Lac Shaco** 4815/9032 Thunder Bay Dist./Dist. de Thunder Bay	Northern Pike[1] Brochet[1]				4	4	2			

Fish size in centimetres (inches)
Longueur du poisson en centimètres (pouces)

Location/ Emplacement	Species/ Espèces	15-20 (6-8)	20-25 (8-10)	25-30 (10-12)	30-35 (12-14)	35-45 (14-18)	45-55 (18-22)	55-65 (22-26)	65-75 (26-30)	>75 (>30)
Shakwa Lake **Lac Shakwa** 4646/8159 Oshell Twp./Canton d'Oshell Algoma Dist./Dist. d'Algoma	Lake Trout[1] Truite de lac[1]									
Shannon Lake **Lac Shannon** 4948/8324 Shannon Twp./Canton de Shannon Cochrane Dist./Dist. de Cochrane	Walleye[1] Doré[1]					4	2			
	Northern Pike[1] Brochet[1]						4	4		
Sherman Lake **Lac Sherman** 5430/9125 Kenora Dist./Dist. de Kenora	Northern Pike[1] Brochet[1]									
Shillabeer Lake **Lac Shillabeer** 4906/8844 Thunder Bay Dist./Dist. de Thunder Bay	Northern Pike[1] Brochet[1]							4		
Shining Tree Lake **Lac Shining Tree** 4733/8104 Leonard Twp./Canton de Leonard Timiskaming Dist./Dist. de Timiskaming	Walleye[1] Doré[1]						4			
Shirley Lake **Lac Shirley** 4927/8027 Tweed Twp./Canton de Tweed Cochrane Dist./Dist. de Cochrane	Northern Pike[6] Brochet[6]						4	2		
Shoal Lake **Lac Shoal** 4933/9501 Kenora Dist./Dist. de Kenora	Walleye[5] Doré[5]								4	
	Northern Pike[5] Brochet[5]									4
	Whitefish[5] Grand corégone[5]									
Silcox Lake **Lac Silcox** 5145/9323 Kenora Dist./Dist. de Kenora	Walleye[1] Doré[1]									
	Northern Pike[1] Brochet[1]									

Fish size in centimetres (inches)
Longueur du poisson en centimètres (pouces)

Location/ Emplacement	Species/ Espèces	15-20 (6-8)	20-25 (8-10)	25-30 (10-12)	30-35 (12-14)	35-45 (14-18)	45-55 (18-22)	55-65 (22-26)	65-75 (26-30)	>75 (>30)
Skinner Lake **Lac Skinner** 5241/9018 Kenora Dist./Dist. de Kenora	Northern Pike[1] Brochet[1]							4	2	
	Walleye[1] Doré[1]				4	4				
Skog Lake **Lac Skog** 4721/8108 Browning Twp./Canton de Browning Sudbury Dist./Dist. de Sudbury	Northern Pike[1] Brochet[1]					4	4	2	2	
Sleep Lake **Lac Sleep** 5146/9215 Kenora Dist./Dist. de Kenora	Walleye[1] Doré[1]					4				
Slipper Lake **Lac Slipper** 4622/8241 Gunterman Twp./Canton de Gunterman Algoma Dist./Dist. d'Algoma	Lake Trout[2] Truite de lac[2]						4	2		
Smiley Lake **Lac Smiley** 4858/8917 Thunder Bay Dist./Dist. de Thunder Bay	Northern Pike[1] Brochet[1]							4	4	
Snook Lake **Lac Snook** 5012/9441 Kenora Dist./Dist. de Kenora	Northern Pike[2] Brochet[2]						4	2	2	
	Lake Trout[2] Truite de lac[2]					4	4	2	2	
	Cisco[1] Cisco[1]		4	4	2					
	White Sucker[1] Meunier noir[1]									
Snowdrift Lake **Lac Snowdrift** 5132/8858 Kenora Dist./Dist. de Kenora	Walleye[1] Doré[1]					4	2			
	Northern Pike[1] Brochet[1]									
Snowflake Lake **Lac Snowflake** 5132/8901 Kenora Dist./Dist. de Kenora	Walleye[1] Doré[1]					4				
	Northern Pike[1] Brochet[1]			4	4	4	4	4		

		15-20 (6-8)	20-25 (8-10)	25-30 (10-12)	30-35 (12-14)	35-45 (14-18)	45-55 (18-22)	55-65 (22-26)	65-75 (26-30)	>75 (>30)
Sill Lake **Lac Sill** 4646/8415 Van Koughnet Twp Canton de Van Koughnet Algoma Dist /Dist d'Algoma	Brook Trout[1] Omble de fontaine[1]	⇦	⇦	⇦	⇦	4				
Silver Fox Lake **Lac Silver Fox** 5036/9448 Kenora Dist /Dist de Kenora	Walleye[2] Doré[2]		4	4	4	2	◆			
	White Sucker[1] Meunier noir[1]		⇦	⇦	⇦	⇦	4			
	Cisco[1] Cisco[1]	⇦	⇦	⇦	⇦	⇦				
	Northern Pike[2] Brochet[2]			⇦	4	2	◆	◆	◆	
Sims Lake **Lac Sims** 5241/8915 Kenora Dist /Dist de Kenora	Northern Pike[1] Brochet[1]					⇦	⇦	⇦		
Sinaminda Lake **Lac Sinaminda** 4656/8159 Del Villano Twp /Canton de Del Villano Algoma Dist /Dist d'Algoma	Northern Pike[1] Brochet[1]				⇦	⇦	4	4	2	2
Sinclair Lake **Lac Sinclair** 4751/8121 Sothman & Nursey Twps Cantons de Sothman et de Nursey Sudbury Dist /Dist de Sudbury	Walleye[1] Doré[1]	⇦	⇦	4	4	2	◆	◆		
	Northern Pike Brochet[1]					4	4	2	2	2
Sisseney Lake **Lac Sisseney** 4752/8040 Yarrow Twp /Canton de Yarrow Timiskaming Dist /Dist de Timiskaming	Walleye[1] Doré[1]			4	4	4	2	◆	◆	◆
	Northern Pike[1] Brochet[1]				⇦	⇦	4	4	2	2
Skeleton Lake **Lac Skeleton** 4752/7939 Mulligan Twp /Canton de Mulligan Timiskaming Dist /Dist de Timiskaming	Walleye[2] Doré[2]	⇦	4	4	4	◆	◆	◆		
	Northern Pike[2] Brochet[2]				⇦	4	4	2	◆	
	Sauger[2] Doré noir[2]	4	4	2	◆					
	Whitefish[2] Grand corégone[2]						⇦	⇦		

		15-20 (6-8)	20-25 (8-10)	25-30 (10-12)	30-35 (12-14)	35-45 (14-18)	45-55 (18-22)	55-65 (22-26)	65-75 (26-30)	>75 (>30)
Snowshoe Lake **Lac Snowshoe** 5034/9507 Kenora Dist /Dist de Kenora	Walleye[1] Doré[1]			4	4	4	2	2		
	Northern Pike[1] Brochet[1]					4	4	4	2	2
	Ling[1] Lotte[1]					⇦	⇦	4	4	4
	White Sucker[1] Meunier noir[1]				⇦	⇦	⇦			
	Cisco[1] Cisco[1]		⇦	⇦						
	Whitefish[1] Grand corégone[1]			⇦	⇦	⇦	⇦			
Solace Lake **Lac Solace** 4711/8042 Selkirk Twp /Canton de Selkirk Sudbury Dist /Dist de Sudbury	Lake Trout[1] Truite de lac[1]	⇦	⇦	⇦	⇦	⇦	4			
Sothman Lake **Lac Sothman** 4754/8116 Sothman Twp /Canton de Sothman Sudbury Dist /Dist de Sudbury	Northern Pike[1] Brochet[1]					⇦	⇦	4	4	
	Walleye[1] Doré[1]					4	4	4	2	
South Anvil Lake **Lac South Anvil** 4703/8332 McIlveen Twp /Canton de McIlveen Algoma Dist /Dist d'Algoma	Lake Trout[1] Truite de lac[1]		⇦	⇦	⇦	⇦				
South Floodwood Lake/Lac South Floodwood 4922/8019 Bragg Twp /Canton de Bragg Cochrane Dist /Dist de Cochrane	Walleye[1] Doré[1]				⇦	4	2			
	Northern Pike[1] Brochet[1]						⇦	4	4	◆
South Scot Lake **Lac South Scot** 4956/9503 Noyon Twp /Canton de Noyon Kenora Dist /Dist de Kenora	Walleye[2] Doré[2]		⇦	⇦	⇦	2				
	Northern Pike[2] Brochet[2]					⇦	⇦	⇦		
	White Sucker[1] Meunier noir[1]		⇦	⇦	⇦	⇦	⇦			

Location/ Emplacement	Species/ Espèces	Fish size in centimetres (inches) / Longueur du poisson en centimètres (pouces): 15-20 (6-8)	20-25 (8-10)	25-30 (10-12)	30-35 (12-14)	35-45 (14-18)	45-55 (18-22)	55-65 (22-26)	65-75 (26-30)	>75 (>30)
Spangle Lake **Lac Spangle** 4837/8553 Bomby Twp./Canton de Bomby Thunder Bay Dist./Dist. de Thunder Bay	Walleye[6] Doré[6]				4	4	2			
	Northern Pike[6] Brochet[6]					4	4	2	2	2
Spanish River **Rivière Spanish** downstream of Espanola en aval d'Espanola 4615/8146 Merritt Twp./Canton de Merritt Sudbury Dist./Dist. de Sudbury	Walleye[7,8,9] Doré[7,8,9]							4	2	
	White Sucker[7,8,9] Meunier noir[7,8,9]									
Speight Lake **Lac Speight** 4812/8433 Abotossaway & Corbiere Twps./ Cantons d'Abotossaway et de Corbiere Algoma Dist./Dist. d'Algoma	White Sucker[5] Meunier noir[5]									
Splitrock Lake **Lac Splitrock** 4810/8127 Musgrove Twp./Canton de Musgrove Timiskaming Dist./Dist. de Timiskaming	Northern Pike[1] Brochet[1]							4	4	
Sproule Lake **Lac Sproule** 4926/8005 Newman Twp./Canton de Newman Cochrane Dist./Dist. de Cochrane	Northern Pike[1] Brochet[1]									
Squeers Lake **Lac Squeers** 4831/9033 Thunder Bay Dist./Dist. de Thunder Bay	Lake Trout[2] Truite de lac[2]									
Starnes Lake **Lac Starnes** 4905/8915 Thunder Bay Dist./Dist. de Thunder Bay	Northern Pike[1] Brochet[1]									
	White Sucker[1] Meunier noir[1]									
Starvation Lake **Lac Starvation** 4924/8028 Bragg Twp./Canton de Bragg Cochrane Dist./Dist. de Cochrane	Northern Pike[1] Brochet[1]						4	4	2	2

Location/ Emplacement	Species/ Espèces	Fish size in centimetres (inches) / Longueur du poisson en centimètres (pouces): 15-20 (6-8)	20-25 (8-10)	25-30 (10-12)	30-35 (12-14)	35-45 (14-18)	45-55 (18-22)	55-65 (22-26)	65-75 (26-30)	>75 (>30)
Sturgeon Lake **Lac Sturgeon** Belle River Bay/Baie Belle River 4954/9057 Kenora Dist./Dist. de Kenora	Northern Pike[6] Brochet[6]									
	White Sucker[6] Meunier noir[6]									
	Walleye[6] Doré[6]									
Sturgeon Lake **Lac Sturgeon** Cobb Bay/Baie Cobb 4957/9100 Kenora Dist./Dist. de Kenora	Walleye[1] Doré[1]							4		
	Northern Pike[1] Brochet[1]							4	4	
	White Sucker[1] Meunier noir[1]									
Sturgeon Lake **Lac Sturgeon** Mountain Is. area Région de l'Ile Mountain 4953/9105 Kenora Dist./Dist. de Kenora	Lake Trout[1] Truite de lac[1]									
Sturgeon Lake **Lac Sturgeon** Mouth of Lyon Creek à l'embouchure du ruisseau Lyon 4955/9057 Kenora Dist./Dist. de Kenora	Northern Pike[6] Brochet[6]									
Sturgeon River **Rivière Sturgeon** above High Falls en amont de High Falls 5016/8825 Thunder Bay Dist./Dist. de Thunder Bay	Northern Pike[1] Brochet[1]						4	4	2	
	Whitefish[2] Grand corégone[2]									
	Walleye[2] Doré[2]					4	4	2		
Sturgeon River **Reservoir** **Réservoir de la rivière Sturgeon** 4941/8800 Thunder Bay Dist./Dist. de Thunder Bay	Walleye[1] Doré[1]					4	2			

		15-20 (6-8)	20-25 (8-10)	25-30 (10-12)	30-35 (12-14)	35-45 (14-18)	45-55 (18-22)	55-65 (22-26)	65-75 (26-30)	>75 (>30)
Steel Lake **Lac Steel** 4915/8649 Thunder Bay Dist./Dist. de Thunder Bay	Walleye[1] Doré[1]		4	4	4	2				
	Northern Pike[1] Brochet[1]							2	2	
Stinkfish Lake **Lac Stinkfish** 4638/8308 Varley Twp./Canton de Varley Algoma Dist./Dist. d'Algoma	Brook Trout[1] Omble de fontaine[1]									
Stirland Lake **Lac Stirland** 5220/9102 Kenora Dist./Dist. de Kenora	Walleye[1] Doré[1]					4				
Stoddart Lake **Lac Stoddart** 4948/8358 Stoddart Twp./Canton de Stoddart Cochrane Dist./Dist. de Cochrane	Walleye[1] Doré[1]					4				
	Northern Pike[1] Brochet[1]						4			
Stouffer Lake **Lac Stouffer** 4703/8042 Turner Twp./Canton de Turner Sudbury Dist./Dist. de Sudbury	Northern Pike[1] Brochet[1]						4	2	2	
Stranger Lake **Lac Stranger** 5015/9131 Kenora Dist./Dist. de Kenora	Northern Pike[1] Brochet[1]					4	4	2	2	
	Walleye[1] Doré[1]					4	2			
Stratton Lake **Lac Stratton** 4612/8140 Foster Twp./Canton de Foster Sudbury Dist./Dist. de Sudbury	Northern Pike[1] Brochet[1]						4	4		
Stull Lake **Lac Stull** 5424/9234 Kenora Dist./Dist. de Kenora	Walleye[1] Doré[1]									
Sturgeon Lake **Lac Sturgeon** 5000/9045 Kenora Dist./Dist. de Kenora	Walleye[1] Doré[1]					4	4			
	White Sucker[1] Meunier noir[1]									

		15-20 (6-8)	20-25 (8-10)	25-30 (10-12)	30-35 (12-14)	35-45 (14-18)	45-55 (18-22)	55-65 (22-26)	65-75 (26-30)	>75 (>30)
Sucker Lake **Lac Sucker** 4643/7925 La Salle Twp./Canton de La Salle Nipissing Dist./Dist. de Nipissing	Northern Pike[1] Brochet[1]						4	4		
Sucker River **Rivière Sucker** mouth/embouchure 4921/8106 Thorning & Laughton Twps Cantons de Thorning et de Laughton Cochrane Dist./Dist. de Cochrane	Walleye[1] Doré[1]				4	4	2			
Sumach Lake **Lac Sumach** 5035/9358 Kenora Dist./Dist. de Kenora	Whitefish[1] Grand corégone[1]									
	Walleye[1] Doré[1]					4	2			
Sup Lake **Lac Sup** 5017/9333 Kenora Dist./Dist. de Kenora	Whitefish[1] Grand corégone[1]									
	Walleye[1] Doré[1]					4	4			
Susanne Lake **Lac Susanne** 4736/8152 Neville Twp./Canton de Neville Sudbury Dist./Dist. de Sudbury	Brook Trout[1] Omble de fontaine[1]									
Sutton Lake **Lac Sutton** 5415/8444 Kenora Dist./Dist. de Kenora	Lake Trout[1] Truite de lac[1]					4	2	2		
	Northern Pike[1] Brochet[1]							4	4	
Sutton River **Rivière Sutton** north of Hawley L./nord du lac Hawley 5445/8440 Kenora Dist./Dist. de Kenora	Brook Trout[1] Omble de fontaine[1]									
Sutton River **Rivière Sutton** mouth/embouchure 5515/8345 Kenora Dist./Dist. de Kenora	Brook Trout[2] Omble de fontaine[2]									

Fish size in centimetres (inches)
Longueur du poisson en centimètres (pouces)

Location/ Emplacement	Species/ Espèces	15-20 (6-8)	20-25 (8-10)	25-30 (10-12)	30-35 (12-14)	35-45 (14-18)	45-55 (18-22)	55-65 (22-26)	65-75 (26-30)	>75 (>30)
Swan Lake **Lac Swan** 5417/9112 Kenora Dist./Dist. de Kenora	Walleye[1] Doré[1]							4		
Tablerock Lake **Lac Tablerock** 4952/9223 McAree Twp./Canton de McAree Kenora Dist./Dist. de Kenora	Northern Pike[1] Brochet[1]									4
Takwata Lake **Lac Takwata** 4951/8123 Mewhinney Twp./Canton de Mewhinney Cochrane Dist./Dist. de Cochrane	Walleye[1] Doré[1]			4	4	2				
	Northern Pike[1] Brochet[1]						4	2		
Lake Talon **Lac Talon** Mattawa River/Rivière Mattawa 4618/7905 Nipissing Dist./Dist. de Nipissing	Lake Trout[2] Truite de lac[2]									
	Ling[2] Lotte[2]					4	4	2		
	Cisco[2] Cisco[2]				4					
	Smallmouth Bass[2] Achigan à petite bouche[2]				4	4				
	Whitefish[2] Grand corégone[2]						4			
	Walleye[2] Doré[2]					4				
Tatachikapika Lake **Lac Tatachikapika** 4752/8142 Hazen Twp./Canton de Hazen Sudbury Dist./Dist. de Sudbury	Walleye[1] Doré[1]			4	4	2				
	Northern Pike[1] Brochet[1]						4	4		
Teabeau Lake **Lac Teabeau** 5125/8644 Kenora & Thunder Bay Dists. Dists. de Kenora et de Thunder Bay	Walleye[1] Doré[1]					4	4			

Fish size in centimetres (inches)
Longueur du poisson en centimètres (pouces)

Location/ Emplacement	Species/ Espèces	15-20 (6-8)	20-25 (8-10)	25-30 (10-12)	30-35 (12-14)	35-45 (14-18)	45-55 (18-22)	55-65 (22-26)	65-75 (26-30)	>75 (>30)
Theriault Lake **Lac Theriault** 4640/8018 Janes Twp./Canton de Janes Sudbury Dist./Dist. de Sudbury	Yellow Perch[1] Perchaude[1]									
Thistle Lake **Lac Thistle** 4640/8001 Thistle Twp./Canton de Thistle Nipissing Dist./Dist. de Nipissing	Walleye[1] Doré[1]					4	2			
	Cisco[1] Cisco[1]									
	Northern Pike[1] Brochet[1]								4	
Thor Lake **Lac Thor** 4708/8117 Lampman & Frechette Twps. Cantons de Lampman et de Frechette Sudbury Dist./Dist. de Sudbury	Walleye[6] Doré[6]						4	2		
	Northern Pike[6] Brochet[6]								4	
Thorning Lake **Lac Thorning** 4926/8055 Inglis & Thorning Twps. Cantons d'Inglis et de Thorning Cochrane Dist./Dist. de Cochrane	Walleye[1] Doré[1]				4					
	Northern Pike[1] Brochet[1]					4	2	2		
(Middle) **Three Duck Lake** **Lac Three Duck** **(Partie centrale)** 4732/8154 Chester Twp./Canton de Chester Sudbury Dist./Dist. de Sudbury	Northern Pike[1] Brochet[1]						4			
Threecorner Lake **Lac Threecorner** 4725/8145 Vrooman Twp./Canton de Vrooman Sudbury Dist./Dist. de Sudbury	Northern Pike[1] Brochet[1]						4	4		
Threenarrows Lake **Lac Threenarrows** 4605/8127 Roosevelt & Stain Twps. Cantons de Roosevelt et de Stain Sudbury Dist./Dist. de Sudbury	Lake Trout[1] Truite de lac[1]								4	4

		15-20 (6-8)	20-25 (8-10)	25-30 (10-12)	30-35 (12-14)	35-45 (14-18)	45-55 (18-22)	55-65 (22-26)	65-75 (26-30)	>75 (>30)
Lake Temagami **Lac Temagami** 4700/8005 Nipissing Dist./Dist. de Nipissing	Whitefish[2] Grand corégone[2]									
	Walleye[2] Doré[2]							4		
	Cisco[2] Cisco[2]									
	Lake Trout[2] Truite de lac[2]									
	Ling[2] Lotte[2]									
	Northern Pike[2] Brochet[2]									
	Smallmouth Bass[2] Achigan à petite bouche[2]									
Tetapaga Lake **Lac Tetapaga** 4704/7952 Strathcona Twp./Canton de Strathcona Nipissing Dist./Dist. de Nipissing	Smallmouth Bass[5] Achigan à petite bouche[5]						4			
	White Sucker[5] Meunier noir[5]									
	Northern Pike[5] Brochet[5]									
Tetu Lake **Lac Tetu** 5011/9502 Kenora Dist./Dist. de Kenora	Walleye[7,8,9] Doré[7,8,9]					4	4	2		
	Northern Pike[8,9] Brochet[8,9]				4	4	4	4	2	
	Sauger[1] Doré noir[1]		4	4	4	2				
	Cisco[1] Cisco[1]									
	White Sucker[8] Meunier noir[8]									
	Sturgeon[1] Esturgeon de lac[1]									
	Whitefish[7,8,9] Grand corégone[7,8,9]									
	Yellow Perch[1] Perchaude[1]									
Theatre Lake **Lac Theatre** 5030/9140 Kenora Dist./Dist. de Kenora	Northern Pike[1] Brochet[1]						4	4	2	

		15-20 (6-8)	20-25 (8-10)	25-30 (10-12)	30-35 (12-14)	35-45 (14-18)	45-55 (18-22)	55-65 (22-26)	65-75 (26-30)	>75 (>30)
Thunder Lake **Lac Thunder** 4947/9240 Zealand Twp./Canton de Zealand Kenora Dist./Dist. de Kenora	Northern Pike[1] Brochet[1]									
	Walleye[1] Doré[1]									
	Lake Trout[2] Truite de lac[2]									
Timber Lake **Lac Timber** 4630/7903 Butler Twp./Canton de Butler Nipissing Dist./Dist. de Nipissing	Lake Trout[1] Truite de lac[1]							4		
	Round Whitefish[1] Ménomini rond[1]					4				
Lake Timiskaming **Lac Témiscamingue** 4652/7915 Timiskaming Dist./Dist. de Timiskaming	Northern Pike[1] Brochet[1]						4	4	2	
	Walleye[1] Doré[1]			4	4	4	2			
	Cisco[1] Cisco[1]									
	Sauger[1] Doré noir[1]			4	4	2				
	Mooneye[1] Laquaiche argentée[1]									
	Ling[4] Lotte[4]					4	4	2		
Tocheri Lake **Lac Tocheri** 4903/8509 Cholette & Mathews Twps. Cantons de Cholette et de Mathews Algoma Dist./Dist. d'Algoma	Walleye[1] Doré[1]						4			
	Northern Pike[5] Brochet[5]							4	4	
Tom Lake **Lac Tom** 4854/8050 St. John Twp./Canton de St. John Cochrane Dist./Dist. de Cochrane	Northern Pike[1] Brochet[1]									
Tom Chief Lake **Lac Tom Chief** 4953/9222 McAree Twp./Canton de McAree Kenora Dist./Dist. de Kenora	Northern Pike[1] Brochet[1]							4	4	

Location/ Emplacement	Species/ Espèces	Fish size in centimetres (inches) / Longueur du poisson en centimètres (pouces) 15-20 (6-8)	20-25 (8-10)	25-30 (10-12)	30-35 (12-14)	35-45 (14-18)	45-55 (18-22)	55-65 (22-26)	65-75 (26-30)	> 75 (> 30)
Tomiko Lake **Lac Tomiko** 4632/7949 Grant Twp./Canton de Grant Nipissing Dist./Dist. de Nipissing	Walleye[1] Doré[1]				4	2				
	Smallmouth Bass[1] Achigan à petite bouche[1]			4	2	2				
	White Sucker[1] Meunier noir[1]									
Tony Lake **Lac Tony** 4737/8303 de Gaulle Twp./Canton de de Gaulle Sudbury Dist./Dist. de Sudbury	Northern Pike[1] Brochet[1]							4	4	
	White Sucker[1] Meunier noir[1]									
Toole Lake **Lac Toole** 5022/9332 Kenora Dist./Dist. de Kenora	Whitefish[1] Grand corégone[1]									
	Walleye[1] Doré[1]					4	4	2		
	White Sucker[1] Meunier noir[1]									
Toothpick Lake **Lac Toothpick** 5007/9408 Kenora Dist./Dist. de Kenora	Cisco[1] Cisco[1]									
	Northern Pike[1] Brochet[1]						4	2		
	Walleye[1] Doré[1]					4	4	2		
	White Sucker[1] Meunier noir[1]									
	Ling[1] Lotte[1]							4	4	
	Smallmouth Bass[1] Achigan à petite bouche[1]				4					
Torrance Lake **Lac Torrance** 4943/8205 Hopkins & Torrance Twps. Cantons de Hopkins et de Torrance Cochrane Dist./Dist. de Cochrane	Walleye[1] Doré[1]				4	2				
	Northern Pike[1] Brochet[1]						4	4	4	2

Location/ Emplacement	Species/ Espèces	Fish size in centimetres (inches) / Longueur du poisson en centimètres (pouces) 15-20 (6-8)	20-25 (8-10)	25-30 (10-12)	30-35 (12-14)	35-45 (14-18)	45-55 (18-22)	55-65 (22-26)	65-75 (26-30)	> 75 (> 30)
Trout Lake **Lac Trout** 4613/8035 Hoskin & Cherriman Twps. Cantons de Hoskin et de Cherriman Sudbury Dist./Dist. de Sudbury	Lake Trout[4] Truite de lac[4]					4	4	4	4	
	Smallmouth Bass[1] Achigan à petite bouche[1]				4	4				
Trout Lake **Lac Trout** east of North Bay/est de North Bay 4618/7920 E. Ferris & Widdifield Twps. Cantons de Ferris est et de Widdifield Nipissing Dist./Dist. de Nipissing	Lake Trout[2] Truite de lac[2]									
Tukanee Lake **Lac Tukanee** 4838/8513 Common Twp./Canton de Common Algoma Dist./Dist. d'Algoma	Lake Trout[2] Truite de lac[2]									4
Tunnel Lake **Lac Tunnel** 4627/8326 Gould Twp./Canton de Gould Algoma Dist./Dist. d'Algoma	Walleye[2] Doré[2]			4	4	2				
	Northern Pike[1] Brochet[1]						4	4	2	
	White Sucker[2] Meunier noir[2]									
Tupman Lake **Lac Tupman** 4855/9304 Rainy River Dist./Dist. de Rainy River	Walleye[1] Doré[1]					4	2			
	Northern Pike[1] Brochet[1]							4	4	
Turtle Lake **Lac Turtle** Mattawa River/Rivière Mattawa 4618/7910 Bonfield & Phelps Twps. Cantons de Bonfield et de Phelps Nipissing Dist./Dist. de Nipissing	Lake Trout[2] Truite de lac[2]						4			
Turtle Lake **Lac Turtle** 4857/9157 Rainy River Dist./Dist. de Rainy River	Northern Pike[1] Brochet[1]								4	4

		15-20 (6-8)	20-25 (8-10)	25-30 (10-12)	30-35 (12-14)	35-45 (14-18)	45-55 (18-22)	55-65 (22-26)	65-75 (26-30)	> 75 (30)
Trapline Lake **Lac Trapline** 5030/9457 Kenora Dist./Dist. de Kenora	Northern Pike[2] Brochet[2]							4	4	2
	Walleye[2] Doré[2]					4	4	2		
	White Sucker[2] Meunier noir[2]									
	Cisco[1] Cisco[1]									
Trapnarrows Lake **Lac Trapnarrows** 4923/8732 Thunder Bay Dist./Dist. de Thunder Bay	Walleye[1] Doré[1]						4			
Treeby Lake **Lac Treeby** 4752/8451 Rabazo Twp./Canton de Rabazo Algoma Dist./Dist. d'Algoma	Lake Trout[1] Truite de lac[1]					4	4	2		
Triangular Lake **Lac Triangular** 5129/8758 Kenora & Thunder Bay Dists. Dists. de Kenora et de Thunder Bay	Walleye[1] Doré[1]					4	4			
Trident Lake **Lac Trident** 5044/9501 Kenora Dist./Dist. de Kenora	Northern Pike[1] Brochet[1]							4	4	2
Trollope Lake **Lac Trollope** 4835/7941 Frecheville Twp./Canton de Frecheville Cochrane Dist./Dist. de Cochrane	Lake Trout[1] Truite de lac[1]					4	4	2		
Trout Lake **Lac Trout** northeast of Red L./nord-est du lac Red 5115/9315 Kenora Dist./Dist. de Kenora	Walleye[6] Doré[6]						4	2		
Trout Lake **Lac Trout** near Whitedog/près de Whitedog 5014/9454 Kenora Dist./Dist. de Kenora	Lake Trout[2] Truite de lac[2]						4	4	4	2
	Northern Pike[2] Brochet[2]						4	4		
	Cisco[1] Cisco[1]									

		15-20 (6-8)	20-25 (8-10)	25-30 (10-12)	30-35 (12-14)	35-45 (14-18)	45-55 (18-22)	55-65 (22-26)	65-75 (26-30)	> 75 (30)
Tutu Lake **Lac Tutu** 5205/9228 Kenora Dist./Dist. de Kenora	Northern Pike[1] Brochet[1]					4	4	4	4	4
	Walleye[1] Doré[1]					4	4			
Tweed Lake **Lac Tweed** 4934/8018 Tweed Twp./Canton de Tweed Cochrane Dist./Dist. de Cochrane	Northern Pike[1] Brochet[1]							4	4	
Two River Lake **Lac Two River** 5352/9127 Kenora Dist./Dist. de Kenora	Walleye[1] Doré[1]							4		
Umfreville Lake **Lac Umfreville** 5018/9445 Kenora Dist./Dist. de Kenora	White Sucker[1] Meunier noir[1]					4	2			
	Northern Pike[1] Brochet[1]					4	2			
	Sauger[1] Doré noir[1]	4	2							
	Walleye[1] Doré[1]			4	4	2				
	Whitefish[1] Grand corégone[1]							4		
	Cisco[1] Cisco[1]									
	Ling[1] Lotte[1]					4	2			
	Smallmouth Bass[1] Achigan à petite bouche[1]									
	Yellow Perch[1] Perchaude[1]	4								
Unnamed Lake **Lac sans nom** south of Silver Fox Lake sud du lac Silver Fox 5033/9449 Kenora Dist./Dist. de Kenora	Walleye[2] Doré[2]		4	4	4	2				
	Northern Pike[2] Brochet[2]						4	2		
	Cisco[1] Cisco[1]					4				
	White Sucker[1] Meunier noir[1]							4		

Location/ Emplacement	Species/ Espèces	Fish size in centimetres (inches) Longueur du poisson en centimètres (pouces) 15-20 (6-8)	20-25 (8-10)	25-30 (10-12)	30-35 (12-14)	35-45 (14-18)	45-55 (16-22)	55-65 (22-26)	65-75 (26-30)	>75 (>30)
Unnamed Lake #2 **Lac sans nom nº 2** 5122/9425 Kenora Dist./Dist. de Kenora	Northern Pike[1] Brochet[1]						◁	4	4	
Unnamed Lake #3 **Lac sans nom nº 3** 5005/9122 Kenora Dist./Dist. de Kenora	Northern Pike[1] Brochet[1]							4	◀	◀
	Walleye[1] Doré[1]					4	2			
Unnamed Lake #4 **Lac sans nom nº 4** 4905/8639 Thunder Bay Dist./Dist. de Thunder Bay	Walleye[1] Doré[1]			4	2	◀	◀			
Upper Kesagami Lake **Lac Upper Kesagami** 4940/8017 Cochrane Dist./Dist. de Cochrane	Walleye[6] Doré[6]				4	4	2			
Upper & Lower Ross Lakes **Lacs Upper Ross et Lower Ross** 4854/8720 Thunder Bay Dist./Dist. de Thunder Bay	Brook Trout[6] Omble de fontaine[6]	◁	◁	◁	◁	4				
Upper Windigo Lake **Lac Upper Windigo** 5230/9135 Kenora Dist./Dist. de Kenora	Whitefish[2] Grand corégone[2]					◁	◁			
	Walleye[2] Doré[2]					4	4			
	Northern Pike[2] Brochet[2]						◁	4	4	◀
Upturnedroot Lake **Lac Upturnedroot** 5150/9105 Kenora Dist./Dist. de Kenora	Northern Pike[1] Brochet[1]					◁	◁	4	4	
	Walleye[1] Doré[1]	◁	◁	◁	◁	◁	◁			
Venetion Lake **Lac Venetion** 4656/8115 Botha Twp./Canton de Botha Sudbury Dist./Dist. de Sudbury	Northern Pike[1] Brochet[1]						◁	4		
	Smallmouth Bass[1] Achigan à petite bouche[1]	◁	◁	◁	◁	2				

Location/ Emplacement	Species/ Espèces	Fish size in centimetres (inches) Longueur du poisson en centimètres (pouces) 15-20 (6-8)	20-25 (8-10)	25-30 (10-12)	30-35 (12-14)	35-45 (14-18)	45-55 (18-22)	55-65 (22-26)	65-75 (26-30)	>75 (>30)
Wabikoba Lake **Lac Wabikoba** 4847/8545 Thunder Bay Dist./Dist. de Thunder Bay	Northern Pike[1] Brochet[1]				◁	◁	◁	4	4	4
	Walleye[1] Doré[1]			◁	◁	4	4			
	Cisco[1] Cisco[1]	◁	◁	◁	◁	◁				
Waboosekon Lake **Lac Waboosekon** 4923/8612 Thunder Bay Dist./Dist. de Thunder Bay	Walleye[1] Doré[1]	◁	◁	◁	4	2	◀	◀		
	Northern Pike[1] Brochet[1]					◁	4	4	2	
Wakami Lake **Lac Wakami** 4729/8251 Kelsey & Symington Twps. Cantons de Kelsey et de Symington Sudbury Dist./Dist. de Sudbury	Whitefish[1] Grand corégone[1]				◁	◁	◁	◁		
	Walleye[1] Doré[1]			◁	◁	◁	◁	◁		
	Northern Pike[1] Brochet[1]		◁	◁	◁	◁	◁	◁	◁	
Wakwayowkastic Lake **Lac Wakwayowkastic** 4936/8019 Cochrane Dist./Dist. de Cochrane	Walleye[6] Doré[6]				4	4	2			
	Northern Pike[6] Brochet[6]				◁	4	4	4	4	2
Walleye Lake **Lac Walleye** 5034/9446 Kenora Dist./Dist. de Kenora	Walleye[2] Doré[2]	◁	4	4	4	2	◀	◀	◀	
	Northern Pike[2] Brochet[2]					4	2	◀	◀	◀
	White Sucker[1] Meunier noir[1]		◁	◁	◁	◁	4			
Wanapitei Lake **Lac Wanapitei** 4645/8045 Sudbury Dist./Dist de Sudbury	Lake Trout[1] Truite de lac[1]						4	4	4	
	Northern Pike[2] Brochet[2]				◁	◁	◁	◁	◁	◁
	Walleye[2] Doré[2]		◁	◁	◁	◁	◁			

		15-20 (6-8)	20-25 (8-10)	25-30 (10-12)	30-35 (12-14)	35-45 (14-18)	45-55 (18-22)	55-65 (22-26)	65-75 (26-30)	>75 (>30)
Vermilion Lake **Lac Vermilion** 4630/8126 Fairbank Twp./Canton de Fairbank Sudbury Dist./Dist. de Sudbury	Walleye[2] Doré[2]				4	4	4	4		
	Smallmouth Bass[2] Achigan à petite bouche[2]				4	4				
	Yellow Perch[2] Perchaude[2]									
Victoria Lake **Lac Victoria** 4811/7953 Morrisette Twp./Canton de Morrisette Timiskaming Dist./Dist. de Timiskaming	Smallmouth Bass[2] Achigan à petite bouche[2]									
	Northern Pike[2] Brochet[2]					4	4			
Wabatongushi Lake **Lac Wabatongushi** 4826/8413 Simpson, Challener & Glasgow Twps Cantons de Simpson, de Challener et de Glasgow Algoma Dist./Dist. d'Algoma	Walleye[1] Doré[1]					4	2	2		
	Northern Pike[1] Brochet[1]							4	4	4
	Whitefish[1] Grand corégone[1]									
Wabicock Lake **Lac Wabicock** 4914/8223 Swanson Twp./Canton de Swanson Cochrane Dist./Dist. de Cochrane	Northern Pike[1] Brochet[1]						4	4	4	
Wabigoon Lake **Lac Wabigoon** 4944/9240 Kenora Dist./Dist. de Kenora	Walleye[8] Doré[8]						4	4		
	Northern Pike[8] Brochet[8]								4	4
	Whitefish[8] Grand corégone[8]									
	White Sucker[8] Meunier noir[8]									
Wabigoon River **Rivière Wabigoon** at Segise Lake/au lac Segise 5009/9339 Kenora Dist./Dist. de Kenora	Whitefish[2] Grand corégone[2]							4		
	Northern Pike[2] Brochet[2]						4	2		
	Walleye[2] Doré[2]			4	4	4				
	White Sucker[1] Meunier noir[1]						4	2		

		15-20 (6-8)	20-25 (8-10)	25-30 (10-12)	30-35 (12-14)	35-45 (14-18)	45-55 (18-22)	55-65 (22-26)	65-75 (26-30)	>75 (>30)
Wangoon Lake **Lac Wangoon** 4750/8334 Stathearn Twp./Canton de Stratheam Sudbury Dist./Dist. de Sudbury	Northern Pike[1] Brochet[1]							4	4	
	Whitefish[1] Grand corégone[1]									
Wanzatika Lake **Lac Wanzatika** 4957/8305 Sweet & Goldwin Twps Cantons de Sweet et de Goldwin Cochrane Dist./Dist. de Cochrane	Walleye[1] Doré[1]				4	2	2			
	Northern Pike[1] Brochet[1]						4	4	2	
Wasicho Lake **Lac Wasicho** 4926/8011 Newman Twp./Canton de Newman Cochrane Dist./Dist. de Cochrane	Walleye[1] Doré[1]					4	2			
	Northern Pike[1] Brochet[1]						4	4	2	
Watabeag Lake **Lac Watabeag** 4814/8033 Nordica Twp./Canton de Nordica Timiskaming Dist./Dist. de Timiskaming	Lake Trout[2] Truite de lac[2]									
Watersnake Lake **Lac Watersnake** 4916/8201 Shackleton Twp./Canton de Shackleton Cochrane Dist./Dist. de Cochrane	Walleye[1] Doré[1]					2				
	Northern Pike[1] Brochet[1]				4	4	2	2		
Wavell Lake **Lac Wavell** 5135/9244 Kenora Dist./Dist. de Kenora	Walleye[1] Doré[1]			4	4					
Wawa Lake **Lac Wawa** 4801/8443 McMurray Twp./Canton de McMurray Algoma Dist./Dist. d'Algoma	Lake Trout[1] Truite de lac[1]									
Wawagoshe Lake **Lac Wawagoshe** 4812/7936 Ossian Twp./Canton d'Ossian Timiskaming Dist./Dist. de Timiskaming	Northern Pike[1] Brochet[1]								4	
	Walleye[1] Doré[1]									
	Smallmouth Bass[1] Achigan à petite bouche[1]					4				

Location/ Emplacement	Species/ Espèces	Fish size in centimetres (inches) / Longueur du poisson en centimètres (pouces) 15-20 (6-8)	20-25 (8-10)	25-30 (10-12)	30-35 (12-14)	35-45 (14-18)	45-55 (18-22)	55-65 (22-26)	65-75 (26-30)	>75 (>30)
Wawang Lake Lac Wawang 4975/9034 Thunder Bay Dist./Dist. de Thunder Bay	Northern Pike[1] Brochet[1]									4
	Walleye[1] Doré[1]									
	White Sucker[1] Meunier noir[1]									
Wawiashkashi (Grassy) Lake Lac Wawiashkashi (Grassy) 4648/8020 McNish & Macbeth Twps. Cantons de McNish et de Macbeth Sudbury Dist./Dist. de Sudbury	Northern Pike[1] Brochet[1]							4	4	4
	Yellow Perch[1] Perchaude[1]			4						
	Lake Trout[1] Truite de lac[1]							4	4	4
Weagamow Lake Lac Weagamow 5253/9122 Kenora Dist./Dist. de Kenora	Whitefish[2] Grand corégone[2]									
	Walleye[2] Doré[2]							4		
	Northern Pike[2] Brochet[2]									
Weller Lake Lac Weller 4857/9308 Rainy River Dist./Dist. de Rainy River	Walleye[1] Doré[1]					4	4			
	Northern Pike[1] Brochet[1]							4		
Wenasaga Lake Lac Wenasaga 5044/9310 Kenora Dist./Dist. de Kenora	Walleye[1] Doré[1]						4	2		
	Northern Pike[1] Brochet[1]						4	4	4	2
Wendigo Lake Lac Wendigo 4752/7943 Bayly Twp./Canton de Bayly Timiskaming Dist./Dist. de Timiskaming	Walleye[2] Doré[2]				4	4				
	Northern Pike[2] Brochet[2]							4		
Wenebegon Lake Lac Wenebegon 4723/8306 Birch, Lynch, Langlois & Bousall Twps. Cantons de Birch, de Lynch, de Langlois et de Bousall Sudbury Dist./Dist. de Sudbury	Northern Pike[1] Brochet[1]							4	4	2

Location/ Emplacement	Species/ Espèces	Fish size in centimetres (inches) / Longueur du poisson en centimètres (pouces) 15-20 (6-8)	20-25 (8-10)	25-30 (10-12)	30-35 (12-14)	35-45 (14-18)	45-55 (18-22)	55-65 (22-26)	65-75 (26-30)	>75 (>30)
Whitefish Lake Lac Whitefish 4622/8111 Sudbury Dist./Dist. de Sudbury	Smallmouth Bass[1] Achigan à petite bouche[1]									
	Walleye[1] Doré[1]									
Whitefish Lake Lac Whitefish 4632/8134 Ermatinger Twp./Canton d'Ermatinger Sudbury Dist./Dist. de Sudbury	Lake Trout[1] Truite de lac[1]									
Whitefish Lake Lac Whitefish east of Wawa/est de Wawa 4801/8428 Fiddler & Maness Twps. Cantons de Fiddler et de Maness Algoma Dist./Dist. d'Algoma	Walleye[1] Doré[1]				4	4	2	2		
	Northern Pike[1] Brochet[1]						4	4	4	
Whitefish Lake Lac Whitefish southwest of Thunder Bay sud-ouest de Thunder Bay 4813/9000 Strange & Lismore Twps. Cantons de Strange et de Lismore Thunder Bay Dist./Dist. de Thunder Bay	Northern Pike[1] Brochet[1]									
	Walleye[1] Doré[1]						4	4	4	
White Lake Lac White 4847/8537 Thunder Bay Dist./Dist. de Thunder Bay	Walleye[1] Doré[1]					4	4	2		
	Cisco[1] Cisco[1]									
	White Sucker[1] Meunier noir[1]									
White Otter Lake Lac White Otter 4907/9152 Kenora Dist./Dist. de Kenora	Walleye[1] Doré[1]							4	2	
	Lake Trout[1] Truite de lac[1]								4	
White Otter Lake Lac White Otter near Hillsport/près de Hillsport 4928/8533 Thunder Bay Dist./Dist. de Thunder Bay	Walleye[1] Doré[1]					4	4			
	Northern Pike[1] Brochet[1]								4	4

		15-20 (6-8)	20-25 (8-10)	25-30 (10-12)	30-35 (12-14)	35-45 (14-18)	45-55 (18-22)	55-65 (22-26)	65-75 (26-30)	>75 (>30)
Werner Lake **Lac Werner** 5027/9454 Kenora Dist./Dist. de Kenora	Walleye[2] Doré[2]		4	4	4	2	▬	▬	▬	
	Northern Pike[2] Brochet[2]			◁	◁	4	2	▬	▬	▬
	Whitefish[2] Grand corégone[2]			◁	◁	◁	◁			
	White Sucker[1] Meunier noir[1]				◁	◁	4			
Weshaygo Lake **Lac Weshaygo** 4726/8314 Hutcheon Twp./Canton de Hutcheon Sudbury Dist./Dist. de Sudbury	Northern Pike[1] Brochet[1]				◁	◁	4	4		
	White Sucker[1] Meunier noir[1]	◁	◁	◁	◁	◁	◁			
West Kabenung Lake **Lac West Kabenung** 4816/8503 Killins & Knicely Twps. Cantons de Killins et de Knicely Algoma Dist./Dist. d'Algoma	Walleye[1] Doré[1]	◁	◁	◁	4	4	2			
	Northern Pike[1] Brochet[1]					◁	4	4	4	4
West Lake **Lac West** 4948/8410 Studholme Twp./Canton de Studholme Cochrane Dist./Dist. de Cochrane	Whitefish[6] Grand corégone[6]	◁	◁	◁	◁	◁	◁			
	White Sucker[6] Meunier noir[6]				◁	◁				
West Larkin Lake **Lac West Larkin** 4905/8446 Larkin Twp./Canton de Larkin Algoma Dist./Dist. d'Algoma	Walleye[1] Doré[1]					4	4	4	2	
	Northern Pike[1] Brochet[1]						◁	◁	4	
West Shining Tree Lake/Lac West Shining Tree 4735/8117 Churchill & Asquith Twps. Cantons de Churchill et d'Asquith Sudbury Dist./Dist. de Sudbury	Northern Pike[1] Brochet[1]				◁	◁	4	4	2	
	Walleye[1] Doré[1]			◁	◁	4	4			
Whalen Lake **Lac Whalen** 4840/9219 Rainy River Dist./Dist. de Rainy River	Northern Pike[1] Brochet[1]					4	4	2	2	
	Walleye[1] Doré[1]			◁	◁	4	4	2		
Whistle Lake **Lac Whistle** 4918/8928 Thunder Bay Dist./Dist. de Thunder Bay	Northern Pike[1] Brochet[1]			◁	◁	◁	4	4	2	

		15-20 (6-8)	20-25 (8-10)	25-30 (10-12)	30-35 (12-14)	35-45 (14-18)	45-55 (18-22)	55-65 (22-26)	65-75 (26-30)	>75 (>30)
White River **Rivière White** at Frank Creek/au ruisseau Frank 4838/8546 Brothers Twp./Canton de Brothers Thunder Bay Dist./Dist. de Thunder Bay	Walleye[1] Doré[1]				4	4	2			
White River **Rivière White** south of Hemlo/sud de Hemlo 4832/8559 Thunder Bay Dist./Dist. de Thunder Bay	Walleye[1] Doré[1]			◁	◁	4	4			
	White Sucker[1] Meunier noir[1]					◁	4			
Whitepine Lake **Lac Whitepine** 4717/8050 McLeod Twp./Canton de McLeod Sudbury Dist./Dist. de Sudbury	Lake Trout[1] Truite de lac[1]	◁	◁	◁	◁	◁	◁	◁		
Whitepine Lake **Lac Whitepine** 4656/8037 McConnell Twp./Canton de McConnell Sudbury Dist./Dist. de Sudbury	Lake Trout[2] Truite de lac[2]		◁	◁	◁	◁	◁			
Whitesand Lake **Lac Whitesand** 4851/8724 Kilraine Twp./Canton de Kilraine Thunder Bay Dist./Dist. de Thunder Bay	Lake Trout[6] Truite de lac[6]		◁	◁	◁	4	4	2	2	2
	Smallmouth Bass[6] Achigan à petite bouche[6]		◁	◁	◁	4				
	Whitefish[6] Grand corégone[6]		◁	◁	◁	◁				
Whitestone Lake **Lac Whitestone** 5157/9157 Kenora Dist./Dist. de Kenora	Northern Pike[1] Brochet[1]				◁	◁	4	2		
	Walleye[1] Doré[1]	◁	◁	4	4	2	2	▬		
Whitewater Lake **Lac Whitewater** 4632/8109 Rayside & Snider Twps. Cantons de Rayside et de Snider Sudbury Dist./Dist. de Sudbury	Brown Bullhead[5] Barbotte brune[5]	◁	◁	◁	◁					
	Northern Pike[5] Brochet[5]					◁	◁	◁	◁	
	Cisco[5] Cisco[5]				◁	◁				
	Yellow Perch[1] Perchaude[1]	◁	◁							

Location/ Emplacement	Species/ Espèces	Fish size in centimetres (inches) / Longueur du poisson en centimètres (pouces) 15-20 (6-8)	20-25 (8-10)	25-30 (10-12)	30-35 (12-14)	35-45 (14-18)	45-55 (18-22)	55-65 (22-26)	65-75 (26-30)	> 75 > (30)
Wicksteed Lake Lac Wicksteed east of Marten R /est de la riv. Marten 4646/7940 Kenny Twp. /Canton de Kenny Nipissing Dist /Dist. de Nipissing	Walleye[1] Doré[1]				4					
	Northern Pike[1] Brochet[1]							4		
	Yellow Perch[1] Perchaude[1]									
	Cisco[1] Cisco[1]									
Wicksteed Lake Lac Wicksteed north of Hornepayne/nord de Hornepayne 4919/8447 Wicksteed & Elgie Twps Cantons de Wicksteed et d'Elgie Algoma Dist /Dist. d'Algoma	Walleye[1] Doré[1]						4	2		
	Northern Pike[1] Brochet[1]									
Wigwascence Lake Lac Wigwascence 5227/8924 Kenora Dist /Dist. de Kenora	Northern Pike[1] Brochet[1]								4	2
	Walleye[1] Doré[1]					4	4			
Wildgoose Lake Lac Wildgoose 4944/8711 Colter & Lindsley Twps Cantons de Colter et de Lindsley Thunder Bay Dist /Dist. de Thunder Bay	Walleye[1] Doré[1]									
	Northern Pike[1] Brochet[1]								4	
Wilmot Lake Lac Wilmot 4948/8407 Cochrane Dist /Dist. de Cochrane	Northern Pike[6] Brochet[6]						4	4		
Wilson Lake Lac Wilson 4844/8049 McCart Twp /Canton de McCart Cochrane Dist /Dist. de Cochrane	Northern Pike[1] Brochet[1]						4	4	4	
	Yellow Perch[1] Perchaude[1]			4						
Wilson Lake Lac Wilson 5030/9502 Kenora Dist /Dist. de Kenora	Walleye[2] Doré[2]					4	4	2		
	Lake Trout[2] Truite de lac[2]					4	4			
	Northern Pike[2] Brochet[2]							2	2	2

Location/ Emplacement	Species/ Espèces	Fish size in centimetres (inches) / Longueur du poisson en centimètres (pouces) 15-20 (6-8)	20-25 (8-10)	25-30 (10-12)	30-35 (12-14)	35-45 (14-18)	45-55 (18-22)	55-65 (22-26)	65-75 (26-30)	> 75 > (30)
Winnipeg River Rivière Winnipeg The Dalles/Les Dalles 4954/9433 Kenora Dist /Dist. de Kenora	Northern Pike[2] Brochet[2]						4	2		
	Yellow Perch[2] Perchaude[2]									
	Redhorse Sucker[1] Suceur rouge[1]						4			
	Walleye[2] Doré[2]						4	4		
	White Sucker[1] Meunier noir[1]									
	Sauger[2] Doré noir[2]			4						
	Cisco[2] Cisco[2]									
	Brown Bullhead[1] Barbotte brune[1]									
	Rock Bass[1] Crapet de roche[1]	4								
	Whitefish[1] Grand corégone[1]									
Winnipeg River Rivière Winnipeg outlet of Lake of the Woods downstream to Whitedog Falls Dam Décharge du lac des Bois en aval du barrage de Whitedog Falls Kenora Dist /Dist. de Kenora	Walleye[1] Doré[1]							4		
Wintering Lake Lac Wintering 4926/8716 Thunder Bay Dist./Dist. de Thunder Bay	Walleye[1] Doré[1]					4	2			
	Northern Pike[1] Brochet[1]						4	4	2	2
Wistiwasing (Wasi) Lake Lac Wistiwasing (Wasi) 4808/7913 Chisholm Twp./Canton de Chisholm Nipissing Dist./Dist. de Nipissing	Walleye[1] Doré[1]					4	2			

		15-20 (6-8)	20-25 (8-10)	25-30 (10-12)	30-35 (12-14)	35-45 (14-18)	45-55 (18-22)	55-65 (22-26)	65-75 (26-30)	> 75 (> 30)
	White Sucker[2] / Meunier noir[2]	⇦	⇦	⇦	⇦	⇦	⇦	4		
Windermere Lake / Lac Windermere 4758/8347 Drullettes, Bliss & Gilliland Twps. Cantons de Drullettes, de Bliss et de Gilliland Sudbury Dist./Dist. de Sudbury	Walleye[1] / Doré[1]					4	4	2	◆	
	Northern Pike[1] / Brochet[1]						4	4	4	2
	Smallmouth Bass[1] / Achigan à petite bouche[1]			⇦	⇦	4	4			
	Whitefish[1] / Grand corégone[1]				⇦	⇦				
Windigo Lake / Lac Windigo 5235/9132 Kenora Dist./Dist. de Kenora	Whitefish[2] / Grand corégone[2]				⇦	⇦	⇦			
	Walleye[2] / Doré[2]					⇦	4			
	Northern Pike[2] / Brochet[2]						⇦	⇦	4	2
Windigokan Lake / Lac Windigokan 4942/8751 Irwin Twp./Canton d'Irwin Thunder Bay Dist./Dist. de Thunder Bay	Northern Pike[1] / Brochet[1]					⇦	⇦	4	4	
Windy Lake / Lac Windy 4636/8127 Cascaden & Dowling Twps. Cantons de Cascaden et de Dowling Sudbury Dist./Dist. de Sudbury	Smallmouth Bass[1] / Achigan à petite bouche[1]			⇦	⇦	⇦	4			
	Walleye[1] / Doré[1]					⇦	⇦	⇦		
Winisk River / Rivière Winisk mouth/embouchure 5517/8505 Kenora Dist./Dist. de Kenora	Northern Pike[1] / Brochet[1]					⇦	⇦	⇦		
	White Sucker[1] / Meunier noir[1]				⇦	⇦	4			
	Whitefish[1] / Grand corégone[1]				⇦	⇦	⇦			
	Brook Trout[1] / Omble de fontaine[1]				⇦	⇦	⇦			
	Longnose Sucker[1] / Meunier rouge[1]				⇦	⇦				
	Cisco[1] / Cisco[1]			⇦	⇦	⇦				

		15-20 (6-8)	20-25 (8-10)	25-30 (10-12)	30-35 (12-14)	35-45 (14-18)	45-55 (18-22)	55-65 (22-26)	65-75 (26-30)	> 75 (> 30)
Withers Lake / Lac Withers 5422/9142 Kenora Dist./Dist. de Kenora	Northern Pike[1] / Brochet[1]					⇦	⇦	⇦	⇦	
Wizard Lake / Lac Wizard 4744/8146 Jack Twp./Canton de Jack Sudbury Dist./Dist. de Sudbury	Walleye[1] / Doré[1]			4	4	2	2			
	Northern Pike[1] / Brochet[1]			4	4	4	4	4	2	
Wolf Lake / Lac Wolf 4738/8159 Potier Twp./Canton de Potier Sudbury Dist./Dist. de Sudbury	Walleye[1] / Doré[1]			⇦	⇦	⇦	⇦			
Wolverine Lake / Lac Wolverine 4950/8346 Hanlan Twp./Canton de Hanlan Cochrane Dist./Dist. de Cochrane	Northern Pike[1] / Brochet[1]					⇦	⇦			
	Walleye[1] / Doré[1]		⇦	⇦	⇦	⇦	4			
	Yellow Perch[1] / Perchaude[1]		⇦	⇦						
Lake of the Woods / Lac des Bois 4915/9445 Kenora Dist./Dist. de Kenora	Walleye[2,7] / Doré[2,7]	⇦	⇦	⇦	⇦	⇦	⇦	4	4	
	Sauger[2] / Doré noir[2]	⇦	⇦	⇦	⇦	4	4			
	Northern Pike[2] / Brochet[2]					⇦	⇦	⇦	4	4
	Smallmouth Bass[2] / Achigan à petite bouche[2]	⇦	⇦	⇦	⇦	4				
	Whitefish[1] / Grand corégone[1]			⇦	⇦	⇦	⇦	⇦		
	Lake Trout[2] / Truite de lac[2]					⇦	⇦	⇦	⇦	4
	Yellow Perch[4] / Perchaude[4]		⇦	⇦	4					
	White Sucker[2,7] / Meunier noir[2,7]			⇦	⇦	⇦	⇦			
Wright Lake / Lac Wright 5119/9057 Kenora Dist./Dist. de Kenora	Walleye[1] / Doré[1]				4	4	2	◆		

Location/ Emplacement	Species/ Espèces	Fish size in centimetres (inches) / Longueur du poisson en centimètres (pouces) 15-20 (6-8)	20-25 (8-10)	25-30 (10-12)	30-35 (12-14)	35-45 (14-18)	45-55 (18-22)	55-65 (22-26)	65-75 (26-30)	>75 (>30)
Yorston Lake **Lac Yorston** 4703/8032 Seagram & Clary Twps Cantons de Seagram et de Clary Sudbury Dist./Dist. de Sudbury	Lake Trout[1] Truite de lac[1]									
	Smallmouth Bass[1] Achigan à petite bouche[1]									
Yorston River **Rivière Yorston** Pool/Bassin 4707/8034 Sudbury Dist./Dist. de Sudbury	Brook Trout[1] Omble de fontaine[1]									
	Lake Trout[1] Truite de lac[1]									
Zadi Lake **Lac Zadi** 4942/8241 Neely Twp./Canton de Neely Cochrane Dist./Dist. de Cochrane	Walleye[1] Doré[1]					4	4	4		
	Northern Pike[1] Brochet[1]							4	4	4
Zigzag Lake **Lac Zigzag** 5029/8920 Thunder Bay Dist./Dist. de Thunder Bay	Walleye[1] Doré[1]					4	4	4	2	
Zinger Lake **Lac Zinger** 4925/8044 Potter Twp./Canton de Potter Cochrane Dist./Dist. de Cochrane	Walleye[1] Doré[1]					4	2			
Lake 12J-9 **Lac 12J-9** Stoney Lake/Lac Stoney 4857/8038 Mortimer Twp./Canton de Mortimer Cochrane Dist./Dist. de Cochrane	Walleye[1] Doré[1]					4				
Lake 15 **Lac 15** Camp 74 4846/8232 Cochrane Dist./Dist. de Cochrane	Northern Pike[1] Brochet[1]							4		
Lake 16H-96 **Lac 16H-96** 4921/8016 Bragg & Newman Twps Cantons de Bragg et de Newman Cochrane Dist./Dist. de Cochrane	Northern Pike[1] Brochet[1]							4	2	
	Walleye[1] Doré[1]					4				

Location/ Emplacement	Species/ Espèces	Fish size in centimetres (inches) / Longueur du poisson en centimètres (pouces) 15-20 (6-8)	20-25 (8-10)	25-30 (10-12)	30-35 (12-14)	35-45 (14-18)	45-55 (18-22)	55-65 (22-26)	65-75 (26-30)	>75 (>30)
Lake 21G-103 **Lac 21G-103** 5000/8036 Cochrane Dist./Dist. de Cochrane	Walleye[1] Doré[1]					4	2			
Lake 21I-04 **Lac 21I-04** 5004/8019 Cochrane Dist./Dist. de Cochrane	Northern Pike[6] Brochet[6]						4	2		
Lake 21I-63 **Lac 21I-63** Serpent Lakes/Lacs Serpent 5001/8011 Cochrane Dist./Dist. de Cochrane	Walleye[1] Doré[1]				4	4				
	Whitefish[1] Grand corégone[1]									
Lake 23L-54 **Lac 23L-54** 5016/7935 Cochrane Dist./Dist. de Cochrane	Walleye[1] Doré[1]					4	4			
Lake 53H-1 **Lac 53H-1** 5322/8910 Kenora Dist./Dist. de Kenora	Walleye[1] Doré[1]					4	4	2		
Lake 53H-3 **Lac 53H-3** 5310/8938 Kenora Dist./Dist. de Kenora	Northern Pike[1] Brochet[1]						4	2		
Lake #108 **Lac nº 108** 4930/8022 Tweed Twp./Canton de Tweed Cochrane Dist./Dist. de Cochrane	Walleye[1] Doré[1]					4	4			
	Northern Pike[1] Brochet[1]							4	4	
#625 (Fish) Lake **Lac nº 625 (Fish)** 4945/9348 Kenora Dist./Dist. de Kenora	Lake Trout[2] Truite de lac[2]						4	4		
	Ling[2] Lotte[2]						4			

		15-20 (6-8)	20-25 (8-10)	25-30 (10-12)	30-35 (12-14)	35-45 (14-18)	45-55 (18-22)	55-65 (22-26)	65-75 (26-30)	>75 (>30)
Lake 16H-97 **Lac 16H-97** 4920/8017 Bragg Twp./Canton de Bragg Cochrane Dist./Dist. de Cochrane	Walleye[1] Doré[1]				4	2	2			
Lake 17H-12 **Lac 17H-12** 4934/8021 Tweed Twp./Canton de Tweed Cochrane Dist./Dist. de Cochrane	Walleye[1] Doré[1]				4	2	◆			
Lake 17H-51 **Lac 17H-51** 4931/8019 Tweed Twp./Canton de Tweed Cochrane Dist./Dist. de Cochrane	Walleye[6] Doré[6]				◇	4	2			
	Northern Pike[6] Brochet[6]					◇	◇	4	4	4
Lake 19E-62 **Lac 19E-62** 4947/8101 Cochrane Dist./Dist. de Cochrane	Northern Pike[1] Brochet[1]		◇	◇	◇	4	4	2	2	
Lake 19E-72 **Lac 19E-72** 4946/8102 Cochrane Dist./Dist. de Cochrane	Walleye[1] Doré[1]		◇	4	4	2				
Lake 19F-76 **Lac 19F-76** 4948/8041 Cochrane Dist./Dist. de Cochrane	Northern Pike[1] Brochet[1]					4	4	2	2	◆
	Walleye[1] Doré[1]	◇	4	4	4	4	2	2	2	
Lake 20F-113 **Lac 20F-113** 4951/8044 Cochrane Dist./Dist. de Cochrane	Northern Pike[1] Brochet[1]						◇	◇	4	
Lake 20G-134 **Lac 20G-134** 4960/8037 Cochrane Dist./Dist. de Cochrane	Walleye[1] Doré[1]	◇	◇	◇	4	4	2			
Lake 21G-15 **Lac 21G-15** 5005/8037 Cochrane Dist./Dist. de Cochrane	Walleye[1] Doré[1]	◇	◇	◇	◇	4	◆			

Great Lakes
Grand Lacs

Lake Ontario
Lac Ontario

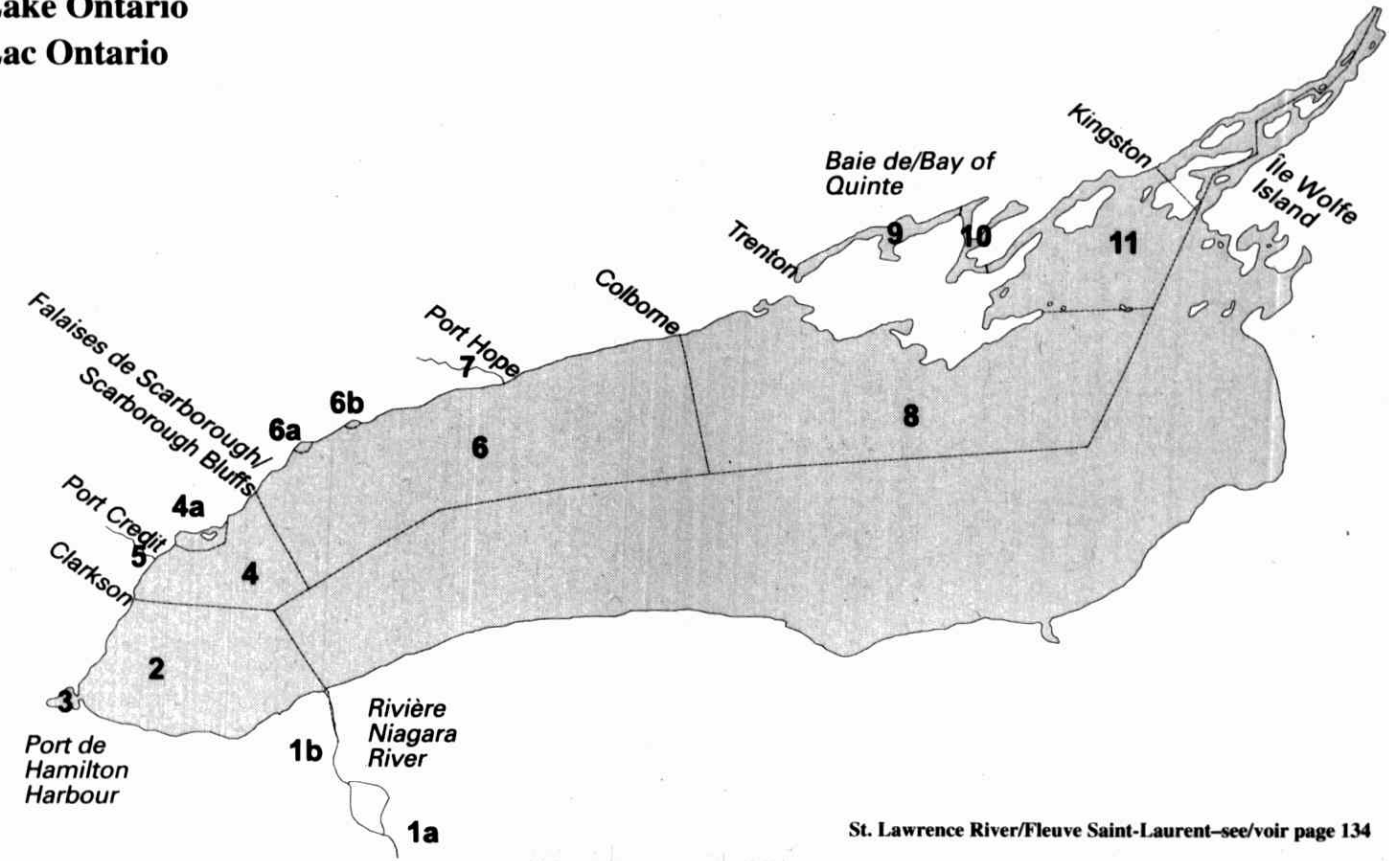

St. Lawrence River/Fleuve Saint-Laurent–see/voir page 134

Lake Ontario Block Descriptors

1a. **Upper Niagara River** - Canadian waters from Fort Erie to above the falls

1b. **Lower Niagara River** - Canadian waters from below the falls to Lake Ontario

2. **Western Lake Ontario** - open water from Niagara River to Clarkson Harbour

3. **Hamilton Harbour** - harbour area

4. **Toronto Offshore Area** - open water from east of Clarkson Harbour to Scarborough Bluffs

4a. **Toronto Waterfront Area** - nearshore area from the west side of Humber Bay Park to the east side of Ashbridges Bay Park (including Toronto Islands)

5. **Credit River** - spawning runs from the river mouth to below the Streetsville Dam

6. **Northwestern Lake Ontario** - from east of Scarborough Bluffs to Colborne

6a. **Frenchman Bay** - bay area only

6b. **Whitby Harbour** - harbour area only

7. **Ganaraska River** - from the river mouth to the Port Hope fish ladder

8. **Northeastern Lake Ontario** - from east of Colborne to south of the area from Main Duck Island across to Point Traverse

9. **Upper Bay of Quinte** - from Trenton to Deseronto

10. **Middle Bay of Quinte** - from south of Deseronto to Glenora

11. **Lower Bay of Quinte/Eastern Lake Ontario** - from east of Glenora to Kingston as well as the open water from north of Main Duck Island to Wolfe Island and from across the Main Duck sill to Point Traverse

Lac Ontario–Blocs descriptifs

1a. **Cours supérieur de la rivière Niagara** - eaux canadiennes entre Fort Erie et le haut des chutes

1b. **Cours inférieur de la rivière Niagara** - eaux canadiennes entre le bas des chutes et le lac Ontario

2. **Partie ouest du lac Ontario** - eaux libres entre la rivière Niagara et le havre Clarkson

3. **Port de Hamilton** - région du port

4. **Zone extracôtière de Toronto** - eaux libres entre le havre Clarkson et les falaises de Scarborough

4a. **Secteur riverain de Toronto** - zone littorale entre le secteur ouest du parc Humber Bay et le secteur est du parc Ashbridges Bay (incluant les îles de Toronto)

5. **Rivière Credit** - frayères entre l'embouchure de la rivière et le pied du réservoir de Streetsville

6. **Partie nord-ouest du lac Ontario** - entre l'est des falaises de Scarborough et Colborne

6a. **Baie Frenchman** - région de la baie uniquement

6b. **Port de Whitby** - région du port uniquement

7. **Rivière Ganaraska** - entre l'embouchure de la rivière et l'échelle à poissons de Port Hope

8. **Partie nord-est du lac Ontario** - entre l'est de Colborne, le sud de l'île Main Duck et Pointe Traverse

9. **Partie supérieure de la baie de Quinte** - entre Trenton et Deseronto

10. **Partie centrale de la baie de Quinte** - entre le sud de Deseronto et Glenora

11. **Partie inférieure de la baie de Quinte/partie est du lac Ontario** - entre Glenora et Kingston, y compris les eaux libres entre la partie nord de l'île Main Duck et l'île Wolfe, et du seuil de l'île Main Duck jusqu'à Pointe Traverse

Location/ Emplacement	Species/ Espèces	Fish size in centimetres (inches) Longueur du poisson en centimètres (pouces) 15-20 (6-8)	20-25 (8-10)	25-30 (10-12)	30-35 (12-14)	35-45 (14-18)	45-55 (18-22)	55-65 (22-26)	65-75 (26-30)	> 75 (30)
Lake Ontario Lac Ontario										
1a. Upper Niagara River Cours supérieur de la rivière Niagara	Rainbow Trout[5] Truite arc-en-ciel[5]				◁	◁	◁			
	Northern Pike[2] Brochet[2]							◁	◁	◁
	Smallmouth Bass[5,7] Achigan à petite bouche[5,7]	◁	◁	◁	◁	4				
	Largemouth Bass[2] Achigan à grande bouche[2]			◁	◁	◁				
	Yellow Perch[5] Perchaude[5]	◁	◁	◁						
	White Bass[5] Bar blanc[5]	4								
	Rock Bass[5] Crapet de roche[5]	◁	◁							
	Brown Bullhead[2,7] Barbotte brune[2,7]		◁	◁	◁					
	Carp[2,7] Carpe[2,7]							4	4	
	Freshwater Drum[5,7] Malachigan[5,7]	◁	◁	◁	◁	◁	◁			
	White Sucker[5] Meunier noir[5]	◁	◁	◁	◁	◁				
	Redhorse Sucker[1] Suceur rouge[1]	◁	◁	◁	◁	◁	◁	4		
	Rainbow Smelt[2] Éperlan arc-en-ciel[2]	4								
1b. Lower Niagara River Cours inférieur de la rivière Niagara	Chinook[6] Saumon quinnat[6]						2	2	1	1
	Rainbow Trout[5,7,8,9] Truite arc-en-ciel[5,7,8,9]					◁	2	2	1	1
	Lake Trout[5] Truite de lac[5]							1	◆	
	Smallmouth Bass[5,7] Achigan à petite bouche[5,7]		◁	◁	4	4				
	Yellow Perch[5,7] Perchaude[5,7]	◁	◁	◁	4					

Location/ Emplacement	Species/ Espèces	Fish size in centimetres (inches) Longueur du poisson en centimètres (pouces) 15-20 (6-8)	20-25 (8-10)	25-30 (10-12)	30-35 (12-14)	35-45 (14-18)	45-55 (18-22)	55-65 (22-26)	65-75 (26-30)	> 75 (30)
2. Western Lake Ontario Partie ouest du lac Ontario *Continued/suite*	Yellow Perch[2] Perchaude[2]	◁	◁	◁	◁					
	White Perch[2,7] Baret[2,7]	◁	4	4	4					
	White Bass[2,7] Bar blanc[2,7]	◁	◁	2						
	Brown Bullhead[2] Barbotte brune[2]			4	4					
	Channel Catfish[2] Barbue de rivière[2]				◁	4	4	2	2	
	Freshwater Drum[2] Malachigan[2]		◁	◁	◁	4	◆			
	Carp[2,7] Carpe[2,7]			◁	◁	◁	4	2	1	
	Rainbow Smelt[2,7] Éperlan arc-en-ciel[2,7]	2								
3. Hamilton Harbour Port de Hamilton 4317/7950 Hamilton-Wentworth R. M. Municipalité régionale de Hamilton-Wentworth	Brown Trout[5,7,8] Truite brune[5,7,8]			◁	◁	4	4	2		
	Yellow Perch[5,8] Perchaude[5,8]	◁	◁	◁	4					
	White Perch[5,8] Baret[5,8]	◁	4	2	2					
	White Bass[5,8] Bar blanc[5,8]			2	2					
	Black Crappie[5,8] Marigane noire[5,8]	◁	◁	◁	4					
	Brown Bullhead[5,8] Barbotte brune[5,8]	◁	4	4	4	2				
	Channel Catfish[5,8] Barbue de rivière[5,8]		◆	◆	◆	◆	◆	◆		
	Freshwater Drum[5,8] Malachigan[5,8]					4	4			
	Carp[5,7,8] Carpe[5,7,8]			◁	◁	◁	◁	4	2	
	White Sucker[5,8] Meunier noir[5,8]		◁	◁	◁	4				
	Rainbow Smelt[5,8] Éperlan arc-en-ciel[5,8]	2								

		15-20 (6-8)	20-25 (8-10)	25-30 (10-12)	30-35 (12-14)	35-45 (14-18)	45-55 (18-22)	55-65 (22-26)	65-75 (26-30)	> 75 (30)
	White Perch[2] / Baret[2]		2	1	◆					
	White Bass[5] / Bar blanc[5]	⇦	⇦	4	2					
	Rock Bass[2,7] / Crapet de roche[2,7]	⇦	⇦							
	Brown Bullhead[3,7] / Barbotte brune[3,7]			⇦	⇦	4				
	Channel Catfish[5] / Barbue de rivière[5]				⇦	4	2	2	2	
	Freshwater Drum[5,7] / Malachigan[5,7]		⇦	⇦	⇦	⇦				
	Carp[2,7] / Carpe[2,7]						4	1	◆	
	White Sucker[5] / Meunier noir[5]			⇦	⇦	4	4			
	Redhorse Sucker[5] / Suceur rouge[5]				4	2	2			
	American Eel[5,7] / Anguille d'Amérique[5,7]						⇦	4	2	2
	Rainbow Smelt[2] / Éperlan arc-en-ciel[2]	2								
2. Western Lake Ontario / Partie ouest du lac Ontario	Chinook[7,8,9] / Saumon quinnat[7,8,9]					⇦	4	4	2	2
	Coho[5,7,8] / Saumon coho[5,7,8]					4	4	2	2	2
	Rainbow Trout[5,7,8,9] / Truite arc-en-ciel[5,7,8,9]					⇦	⇦	4	4	4
	Brown Trout[5,7,8,9] / Truite brune[5,7,8,9]				⇦	⇦	4	4	2	
	Lake Trout[5,7,8,9] / Truite de lac[5,7,8,9]			⇦	⇦	4	2	1	◆	◆
	Walleye[2,7] / Doré[2,7]				⇦	⇦	⇦	4	2	◆
	Northern Pike[2] / Brochet[2]					⇦	⇦	⇦	⇦	
	Smallmouth Bass[2,7] / Achigan à petite bouche[2,7]		⇦	⇦	⇦	4				

Continued top right
Suite colonne de droite

		15-20 (6-8)	20-25 (8-10)	25-30 (10-12)	30-35 (12-14)	35-45 (14-18)	45-55 (18-22)	55-65 (22-26)	65-75 (26-30)	> 75 (30)
4. Toronto Offshore Area (Clarkson Harbour to Scarborough Bluffs) / Zone extracôtière de Toronto (entre le havre Clarkson et les falaises de Scarborough)	Chinook[2,7] / Saumon quinnat[2,7]					⇦	4	4	4	2
	Brown Trout[2,7] / Truite brune[2,7]					2	2	2	1	1
	Lake Trout[5,7] / Truite de lac[5,7]		⇦	⇦	⇦	⇦	4	2	1	◆
	Yellow Perch[2] / Perchaude[2]	⇦	⇦	⇦	⇦					
	White Sucker[5] / Meunier noir[5]			⇦	⇦	⇦	⇦			
						45-55 (18-22)	55-65 (22-26)	65-75 (26-30)	75-90 (30-35)	> 90 (>35)
	Carp[2] / Carpe[2]					2	2	1	1	◆
4a. Toronto Waterfront Area / Secteur riverain de Toronto	Brown Trout[2,7] / Truite brune[2,7]						2	2	1	1
	Lake Trout[2] / Truite de lac[2]					2	2	1	◆	◆
	Northern Pike[6] / Brochet[6]					⇦	⇦	⇦	⇦	⇦
	Largemouth Bass[2,9] / Achigan à grande bouche[2,9]		⇦	⇦	⇦	4				
	Yellow Perch[2] / Perchaude[2]	⇦	⇦	⇦						
	White Perch[2] / Baret[2]	⇦	4	2						
	Rock Bass[2] / Crapet de roche[2]	⇦	4							
	Pumpkinseed[2] / Crapet-soleil[2]	⇦								
	Bluegill[2] / Crapet arlequin[2]	⇦								
	Brown Bullhead[2] / Barbotte brune[2]	⇦	⇦	⇦	4					
	Carp[7,8] / Carpe[7,8]						2	1	1	1
	White Sucker[5,7,8] / Meunier noir[5,7,8]	⇦	⇦	⇦	⇦	⇦	4			
	Rainbow Smelt[5,7] / Éperlan arc-en-ciel[5,7]	2								

Location/ Emplacement	Species/ Espèces	Fish size in centimetres (inches) Longueur du poisson en centimètres (pouces) 15-20 (6-8)	20-25 (8-10)	25-30 (10-12)	30-35 (12-14)	35-45 (14-18)	45-55 (18-22)	55-65 (22-26)	65-75 (26-30)	> 75 (> 30)
5. Credit River (spawning runs) Rivière Credit (frayères) 4335/7943 Peel R.M. Municipalité régionale de Peel	Chinook[5,7,8,9] Saumon quinnat[5,7,8,9]						◁	◁	4	4
	Coho[5,7,8,9] Saumon coho[5,7,8,9]						4	4	2	2
	Rainbow Trout[5,7,8,9] Truite arc-en-ciel[5,7,8,9]					◁	4	2	1	1
	Brown Trout[5,7,8,9] Truite brune[5,7,8,9]				◁	4	2	1	1	
6. Northwestern Lake Ontario Partie nord-ouest du lac Ontario	Chinook[2,7] Saumon quinnat[2,7]					4	4	2	2	1
	Rainbow Trout[5,7] Truite arc-en-ciel[5,7]						4	4	2	2
	Brown Trout[2,7] Truite brune[2,7]				◁	◁	4	2		
	Lake Trout[2,7] Truite de lac[2,7]						2	1	◆	◆
	Walleye[2] Doré[2]					◁	4	4	2	2
	Smallmouth Bass[2] Achigan à petite bouche[2]		◁	◁	4	2				
	White Bass[2] Bar blanc[2]		◁	◁	4	2				
	Brown Bullhead[5] Barbotte brune[5]		◁	◁	◁					
	Rainbow Smelt[2] Éperlan arc-en-ciel[2]	2	2							
	Gizzard Shad[2] Alose à gésier[2]			◁	◁	4	4			
6a. Frenchman Bay Baie Frenchman 4349/7905 Durham R.M. Municipalité régionale de Durham	Northern Pike[2] Brochet[2]		◁	◁	◁	◁	◁	◁	◁	4
	Yellow Perch[2] Perchaude[2]	◁								
	Brown Bullhead[2] Barbotte brune[2]		◁	◁	2	2				
	Carp[2] Carpe[2]					4	4	4	2	

Location/ Emplacement	Species/ Espèces	Fish size in centimetres (inches) Longueur du poisson en centimètres (pouces) 15-20 (6-8)	20-25 (8-10)	25-30 (10-12)	30-35 (12-14)	35-45 (14-18)	45-55 (18-22)	55-65 (22-26)	65-75 (26-30)	> 75 (> 30)
9. Upper Bay of Quinte Partie supérieure de la baie de Quinte	Walleye[5,8,9] Doré[5,8,9]	◁	◁	◁	◁	◁	◁	4	2	
	Northern Pike[8] Brochet[8]						◁	◁	◁	◁
	Smallmouth Bass[2] Achigan à petite bouche[2]		◁	◁	◁	◁				
	Largemouth Bass[1] Achigan à grande bouche[1]			◁	◁	◁				
	Yellow Perch[8] Perchaude[8]	◁	◁	◁						
	White Perch[2] Baret[2]	◁	◁	◁	◁					
	Pumpkinseed[2] Crapet-soleil[2]	◁								
	Brown Bullhead[2] Barbotte brune[2]		◁	◁	◁					
	Channel Catfish[2] Barbue de rivière[2]	◁	◁	◁	◁					
	Freshwater Drum[2] Malachigan[2]	◁	◁	◁	◁	◁				
	White Sucker[2] Meunier noir[2]	◁	◁	◁	◁	◁	◁			
	American Eel[2,7] Anguille d'Amérique[2,7]					◁	◁	◁	◁	4
10. Middle Bay of Quinte Partie centrale de la baie de Quinte	Walleye[7,8,9] Doré[7,8,9]	◁	◁	◁	◁	◁	◁	◁		
	Northern Pike[2] Brochet[2]							◁	◁	◁
	Yellow Perch[2,7] Perchaude[2,7]	◁	◁							
	White Perch[2,7] Baret[2,7]	◁	◁	◁	◁					
	Pumpkinseed[2] Crapet-soleil[2]	◁								
	Brown Bullhead[2] Barbotte brune[2]		◁	◁	◁					

		15-20 (6-8)	20-25 (8-10)	25-30 (10-12)	30-35 (12-14)	35-45 (14-18)	45-55 (18-22)	55-65 (22-26)	65-75 (26-30)	> 75 (> 30)
6b. Whitby Harbour Port de Whitby 4352/7856 Durham R M Municipalité régionale de Durham	Northern Pike[2,7] Brochet[2,7]							⇦	⇦	⇦
	Brown Bullhead[2,7] Barbotte brune[2,7]			⇦	⇦	4				
	White Sucker[2,7] Meunier noir[2,7]	⇦	⇦	⇦	⇦	⇦	⇦			
7. Ganaraska River (spawning runs) Rivière Ganaraska (frayères) 4357/7818 Hope Twp /Canton de Hope Northumberland Co Comté de Northumberland	Chinook[7,8,9] Saumon quinnat[7,8,9]							4	4	2
	Coho[8,9] Saumon coho[8,9]							4	4	
	Rainbow Trout[5,7,8,9] Truite arc-en-ciel[5,7,8,9]					⇦	4	2	1	1
	Brown Trout[5,7,8,9] Truite brune[5,7,8,9]				⇦	4	2	2	1	
	Lake Trout[7,8,9] Truite de lac[7,8,9]							2	1	◆
8. Northeastern Lake Ontario Partie nord-est du lac Ontario	Chinook[7,8,9] Saumon quinnat[7,8,9]				⇦	⇦	⇦	4	4	2
	Rainbow Trout[2] Truite arc-en-ciel[2]					4	4	2	2	1
	Brown Trout[2,7] Truite brune[2,7]						2	2		
	Lake Trout[7,8,9] Truite de lac[7,8,9]			⇦	⇦	⇦	4	2	2	1
	Walleye[5] Doré[5]						4	2	◆	
	Smallmouth Bass[1] Achigan à petite bouche[1]		⇦	⇦	⇦	4				
	Rock Bass[1] Crapet de roche[1]	⇦	⇦							
	American Eel[2] Anguille d'Amérique[2]						1	1	◆	◆
	White Sucker[8,9] Meunier noir[8,9]	⇦	⇦	⇦	⇦	⇦	⇦			
	American Eel[2] Anguille d'Amérique[2]							⇦	4	4
	Gizzard Shad[2] Alose à gésier[2]				⇦	4				
11. Lower Bay of Quinte/ Eastern Lake Ontario Partie inférieure de la baie de Quinte/partie est du lac Ontario	Chinook[7,8,9] Saumon quinnat[7,8,9]	⇦	⇦	⇦	⇦	⇦	4	2	2	2
	Brown Trout[7,8,9] Truite brune[7,8,9]		⇦	⇦	⇦	4	4	4	2	
	Lake Trout[2,7] Truite de lac[2,7]			⇦	⇦	⇦	4	2	2	1
	Walleye[5,7,9] Doré[5,7,9]	⇦	⇦	⇦	⇦	⇦	4	4	2	
	Northern Pike[2] Brochet[2]							⇦	⇦	4
	Smallmouth Bass[8,9] Achigan à petite bouche[8,9]		⇦	⇦	⇦	4	◆			
	Yellow Perch[2] Perchaude[2]	⇦	⇦	4						
	White Perch[2] Baret[2]	⇦								
	Rock Bass[2] Crapet de roche[2]	⇦								
	Whitefish[7,8,9] Grand corégone[7,8,9]	⇦	⇦	⇦	⇦	⇦	2	1		
	Freshwater Drum[2] Malachigan[2]				⇦	⇦	⇦			
	White Sucker[2] Meunier noir[2]		⇦	⇦	⇦	⇦	4			
	American Eel[2,7] Anguille d'Amérique[2,7]								2	2

St. Lawrence River
Fleuve Saint-Laurent

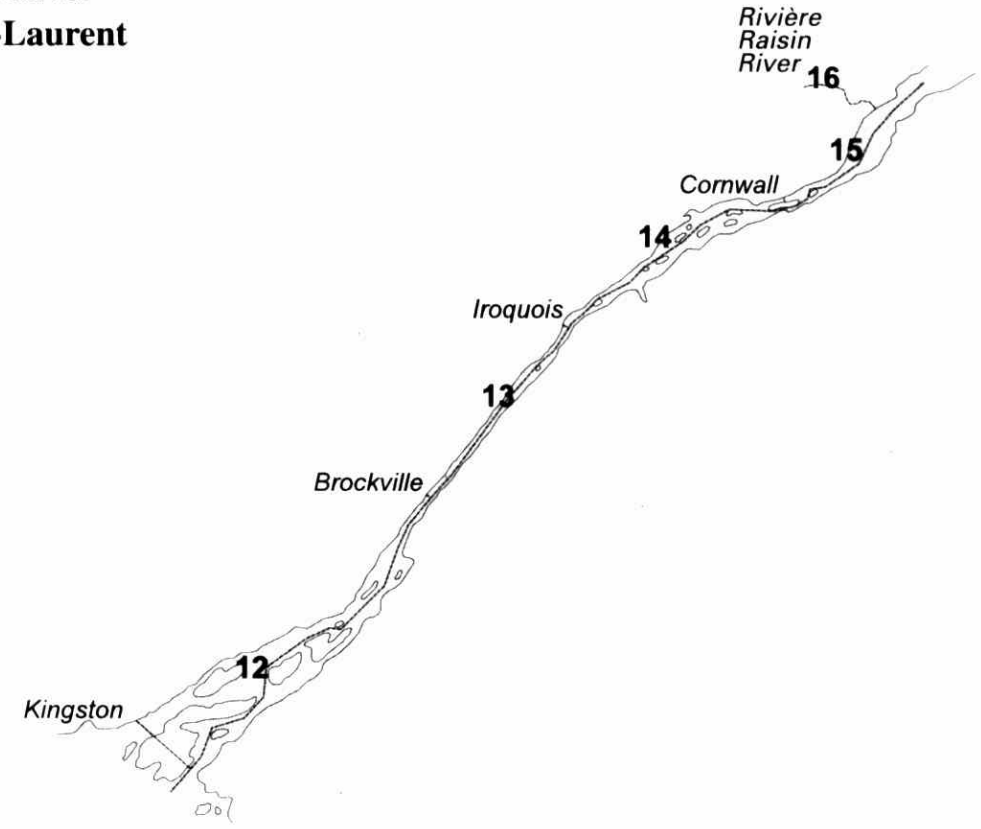

St. Lawrence River Block Descriptors

12. **Thousand Islands area** - St. Lawrence River from east of Kingston to Brockville
13. **Middle Corridor** - St. Lawrence River from east of Brockville to Iroquois
14. **Lake St. Lawrence** - St. Lawrence River from east of Iroquois to Cornwall
15. **Lake St. Francis** - St. Lawrence River from east of Cornwall to Quebec border
16. **Raisin River** - spawning run in the river including offshore area to 10m. depth

Fleuve Saint-Laurent–Blocs descriptifs

12. **Environs des Mille-Îles** - Fleuve Saint-Laurent entre l'est de Kingston et Brockville
13. **Cours moyen** - Fleuve Saint-Laurent entre l'est de Brockville et Iroquois
14. **Lac St. Lawrence** - Fleuve Saint-Laurent entre l'est d'Iroquois et Cornwall
15. **Lac Saint-François** - Fleuve Saint-Laurent entre l'est de Cornwall et la frontière du Québec
16. **Rivière Raisin** - frayères de la rivière et au large jusqu'à 10 mètres de profondeur

Location/ Emplacement	Species/ Espèces	Fish size in centimetres (inches) Longueur du poisson en centimètres (pouces) 15-20 (6-8)	20-25 (8-10)	25-30 (10-12)	30-35 (12-14)	35-45 (14-18)	45-55 (18-22)	55-65 (22-26)	65-75 (26-30)	> 75 (30)
St. Lawrence River Fleuve Saint-Laurent 12. **Thousand Islands area Environs des Milles Îles**	Walleye[2,9] Doré[2,9]							4	2	
	Northern Pike[5,8] Brochet[5,8]							4	4	4
	Smallmouth Bass[5,8] Achigan à petite bouche[5,8]					4	2			
	Yellow Perch[5,8] Perchaude[5,8]			4						
	Rock Bass[5] Crapet de roche[5]									
	Pumpkinseed[5] Crapet-soleil[5]									
	Brown Bullhead[5,8] Barbotte brune[5,8]									
	Carp[5,8] Carpe[5,8]							4	4	2
	White Sucker[5,8] Meunier noir[5,8]									
	American Eel[5] Anguille d'Amérique[5]							4	4	4
St. Lawrence River Fleuve Saint-Laurent 13. **Middle Corridor Cours moyen**	Walleye[5] Doré[5]									
	Northern Pike[5] Brochet[5]							4	4	2
	Smallmouth Bass[5] Achigan à petite bouche[5]					4				
	Yellow Perch[5] Perchaude[5]				4					
	Rock Bass[5] Crapet de roche[5]									
	Pumpkinseed[5] Crapet-soleil[5]									
	Brown Bullhead[5] Barbotte brune[5]					4				
	Carp[5] Carpe[5]						4	2	1	1

Location/ Emplacement	Species/ Espèces	Fish size in centimetres (inches) Longueur du poisson en centimètres (pouces) 15-20 (6-8)	20-25 (8-10)	25-30 (10-12)	30-35 (12-14)	35-45 (14-18)	45-55 (18-22)	55-65 (22-26)	65-75 (26-30)	> 75 (30)
St. Lawrence River Fleuve Saint-Laurent 15. **Lake St. Francis Lac Saint-François** *Continued/suite*	Brown Bullhead[2] Barbotte brune[2]									
	Channel Catfish[8,9] Barbue de rivière[8,9]					4	2	1		
	White Sucker[2,7] Meunier noir[2,7]							4		
	Redhorse Sucker[8,9] Suceur rouge[8,9]									
16. **Lake St. Francis at Raisin River (spawning run) Lac Saint-François, à l'embouchure de la rivière Raisin (frayères)**	Walleye[5,7,9] Doré[5,7,9]						4	2		
	White Sucker[5,9] Meunier noir[5,9]						4			

		15-20 (6-8)	20-25 (8-10)	25-30 (10-12)	30-35 (12-14)	35-45 (14-18)	45-55 (18-22)	55-65 (22-26)	65-75 (26-30)	>75 (>30)
	White Sucker[5] Meunier noir[5]							4		
	American Eel[5] Anguille d'Amérique[5]								4	4
St. Lawrence River Fleuve Saint-Laurent **14. Lake St. Lawrence Lac St. Lawrence**	Walleye[5,9] Doré[5,9]							4	2	
	Northern Pike[5] Brochet[5]								4	4
	Smallmouth Bass[5] Achigan à petite bouche[5]					4				
	Yellow Perch[5,9] Perchaude[5,9]									
	White Perch[2] Baret[2]									
	Rock Bass[2] Crapet de roche[2]		4							
	Black Crappie[2] Marigane noire[2]									
	Brown Bullhead[2,9] Barbotte brune[2,9]									
	Carp[7,8] Carpe[7,8]								4	2
	White Sucker[5] Meunier noir[5]									
	American Eel[2] Anguille d'Amérique[2]						4			
St. Lawrence River Fleuve Saint-Laurent **15. Lake St. Francis Lac Saint-François**	Walleye[5,7,8,9] Doré[5,7,8,9]						4	4	2	
	Northern Pike[5,7] Brochet[5,7]							4	4	2
	Smallmouth Bass[5,8] Achigan à petite bouche[5,8]				4	4	2			
	Yellow Perch[5,7,8] Perchaude[5,7,8]									
	Rock Bass[2] Crapet de roche[2]		4							
	Pumpkinseed[2] Crapet-soleil[2]									

Continued top right
Suite colonne de droite

Lake Erie
Lac Érié

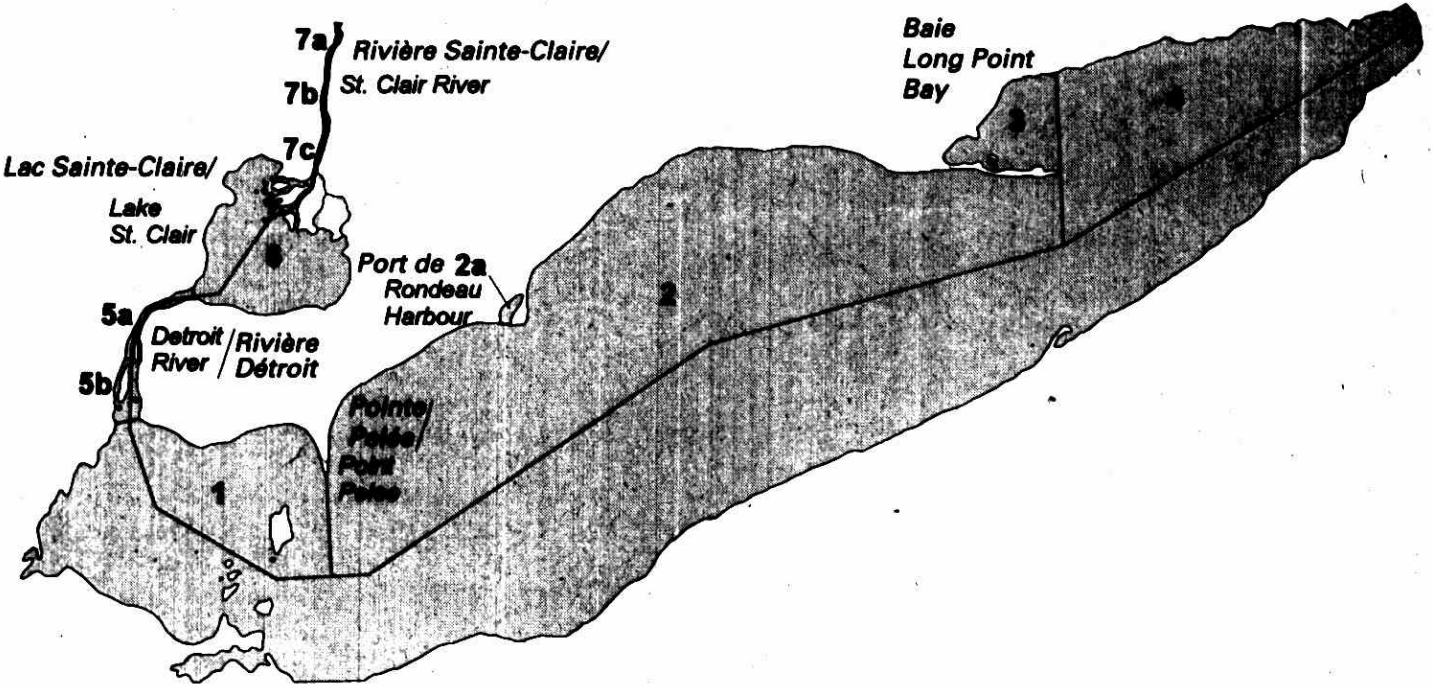

Lake Erie Block Descriptors

1. **Western Basin** - from the Detroit River mouth to Point Pelee
2. **Central Basin** - from east of Point Pelee to just west of Long Point Bay

2a. **Rondeau Bay** - Rondeau Harbour and immediate surrounding area

3. **Long Point Bay** - inner and outer bay area
4. **Eastern Basin** - from east of Long Point Bay to the Niagara River

5. Detroit River Block Descriptors

5a. **Upper** - from Lake St. Clair to Fighting Island

5b. **Lower** - from south of Fighting Island to Lake Erie

6. Lake St. Clair

7. St. Clair River Block Descriptors

7a. **Upper** - from Lake Huron to just north of Ethyl Corp.

7b. **Middle** - from Ethyl Corp./Stag Island to just north of Lambton Generating Station

7b. **Lower** - from Lambton Generating Station to Lake St. Clair

Lac Érié–Blocs descriptifs

1. **Bassin ouest** - entre l'embouchure de la rivière Détroit et Pointe Pelée
2. **Bassin du centre** - entre l'est de la Pointe Pelée et l'ouest de la baie Long Point

2a. **Baie Rondeau** - port de Rondeau et environs immédiats

3. **Baie Long Point** - arrière-port et avant-port
4. **Bassin est** - entre l'est de la baie Long Point et la rivière Niagara

5. Rivière Détroit–Blocs descriptifs

5a. **Cours supérieur de la rivière Détroit** - entre le lac Sainte-Claire et l'île Fighting

5b. **Cours inférieur de la rivière Détroit** - entre le sud de l'île Fighting et le lac Érié

6. Lac Sainte-Claire

7. Rivière Sainte-Claire–Blocs descriptifs

7a. **Cours supérieur de la rivière Sainte-Claire** - du lac Huron au nord de la société Ethyl Corp.

7b. **Cours moyen de la rivière Sainte-Claire** - de la société Ethyl Corp. et l'île Stag au nord de la centrale électrique de Lambton

7c. **Cours inférieur de la rivière Sainte-Claire** - de la centrale électrique de Lambton au lac Sainte-Claire

Location/ Emplacement	Species/ Espèces	Fish size in centimetres (inches) Longueur du poisson en centimètres (pouces) 15-20 (6-8)	20-25 (8-10)	25-30 (10-12)	30-35 (12-14)	35-45 (14-18)	45-55 (18-22)	55-65 (22-26)	65-75 (26-30)	>75 (>30)
Lake Erie Lac Érié										
1. Western Basin Bassin ouest	Coho[2,7,9] Saumon coho[2,7,9]						4	4	4	
	Walleye[2,7,9] Doré[2,7,9]									
	Smallmouth Bass[2] Achigan à petite bouche[2]									
	Yellow Perch[2] Perchaude[2]									
	White Perch[2] Baret[2]									
	Whitefish[2,7] Grand corégone[2,7]							4		
	White Bass[2,7,9] Bar blanc[2,7,9]					2				
	Channel Catfish[2,7,9] Barbue de rivière[2,7,9]				1	1	1			
	Carp[2,7] Carpe[2,7]						4	4	4	4
	Freshwater Drum[2,9] Malachigan[2,9]					4				
	White Sucker[2] Meunier noir[2]									
	Rainbow Smelt[2] Éperlan arc-en-ciel[2]									
2. Central Basin Bassin du centre	Coho[2] Saumon coho[2]									
	Rainbow Trout[2,7] Truite arc-en-ciel[2,7]									
	Walleye[2,7,9] Doré[2,7,9]									
	Yellow Perch[2] Perchaude[2]									
	White Perch[2] Baret[2]									
	Whitefish[2] Grand corégone[2]									

Location/ Emplacement	Species/ Espèces	Fish size in centimetres (inches) Longueur du poisson en centimètres (pouces) 15-20 (6-8)	20-25 (8-10)	25-30 (10-12)	30-35 (12-14)	35-45 (14-18)	45-55 (18-22)	55-65 (22-26)	65-75 (26-30)	>75 (>30)
3. Long Point Bay Baie Long Point *Continued/suite*	Walleye[2,9] Doré[2,9]								4	4
	Northern Pike[2] Brochet[2]									
	Smallmouth Bass[2,9] Achigan à petite bouche[2,9]						4			
	Largemouth Bass[2] Achigan à grande bouche[2]					4				
	Yellow Perch[5] Perchaude[5]									
	White Perch[2] Baret[2]									
	White Bass[2] Bar blanc[2]									
	Rock Bass[2] Crapet de roche[2]									
	Black Crappie[2] Marigane noire[2]									
	Pumpkinseed[2] Crapet-soleil[2]									
	Bluegill[2] Crapet arlequin[2]									
	Brown Bullhead[2,9] Barbotte brune[2,9]									
	Channel Catfish[2] Barbue de rivière[2]								4	
	Carp[2] Carpe[2]								4	
	Freshwater Drum[2] Malachigan[2]						4	2		
	White Sucker[2] Meunier noir[2]									
	Rainbow Smelt[5] Éperlan arc-en-ciel[5]									
	Bowfin[2] Poisson-castor[2]									

		15-20 (6-8)	20-25 (8-10)	25-30 (10-12)	30-35 (12-14)	35-45 (14-18)	45-55 (18-22)	55-65 (22-26)	65-75 (26-30)	> 75 (> 30)
	White Bass[2] Bar blanc[2]	⇦	⇦	⇦	⇦	⇦				
	Channel Catfish[2,9] Barbue de rivière[2,9]	⇦	⇦	4	4	2	2			
	Carp[2,7,9] Carpe[2,7,9]				4	4	2	2	2	2
	Freshwater Drum[2] Malachigan[2]	⇦	⇦	⇦	⇦	⇦	4			
	White Sucker[4] Meunier noir[1]			⇦	⇦	⇦	⇦			
	Rainbow Smelt[2] Éperlan arc-en-ciel[2]	⇦								
2a. Rondeau Bay **Baie Rondeau** 4217/8153 Kent Co. Comté de Kent	Northern Pike[2] Brochet[2]					⇦	⇦	⇦	⇦	
	Largemouth Bass[2] Achigan à grande bouche[2]		⇦	⇦	⇦	4				
	Yellow Perch[2] Perchaude[2]	⇦	⇦	⇦	⇦					
	White Perch[2] Baret[2]	⇦	⇦	⇦	⇦					
	Black Crappie[2] Marigane noire[2]	⇦	⇦	⇦	⇦					
	White Crappie[1] Marigane blanche[1]	⇦	⇦	⇦						
	Pumpkinseed[2] Crapet-soleil[2]	⇦								
	Bluegill[2] Crapet arlequin[2]	⇦								
	Channel Catfish[2] Barbue de rivière[2]			⇦	⇦	2				
	Carp[2] Carpe[2]						⇦	4	4	
	Freshwater Drum[2] Malachigan[2]		⇦	⇦	⇦	2				
3. Long Point Bay **Baie Long Point**	Coho[2,9] Saumon coho[2,9]			⇦	* ⇦	⇦	⇦	4	4	4
	Rainbow Trout[2,9] Truite arc-en-ciel[2,9]					⇦	⇦	⇦	⇦	⇦
Continued top right *Suite colonne de droite*	Lake Trout[2,9] Truite de lac[2,9]				⇦	⇦	⇦	⇦	4	2

		15-20 (6-8)	20-25 (8-10)	25-30 (10-12)	30-35 (12-14)	35-45 (14-18)	45-55 (18-22)	55-65 (22-26)	65-75 (26-30)	> 75 (> 30)
4. Eastern Basin **Bassin est**	Coho[2,7,9] Saumon coho[2,7,9]					⇦	⇦	⇦	⇦	
	Rainbow Trout[2,9] Truite arc-en-ciel[2,9]					⇦	⇦	⇦	⇦	⇦
	Lake Trout[2,7] Truite de lac[2,7]				⇦	⇦	⇦	⇦	4	2
	Walleye[2,7,9] Doré[2,7,9]	⇗	⇦	⇦	⇦	⇦	⇦	⇦	⇦	
	Smallmouth Bass[2] Achigan à petite bouche[2]			⇦	⇦	⇦				
	Yellow Perch[2] Perchaude[2]	⇦	⇦	⇦						
	White Perch[2] Baret[2]	⇦	⇦	⇦						
	Whitefish[2,7] Grand corégone[2,7]					⇦	⇦	⇦		
	White Bass[2] Bar blanc[2]		⇦	⇦	⇦	4				
	Rock Bass[1] Crapet de roche[1]	⇦	⇦							
	Brown Bullhead[2] Barbotte brune[2]			⇦	⇦					
	Channel Catfish[2,9] Barbue de rivière[2,9]				⇦	⇦	⇦	4	4	4
	Freshwater Drum[2] Malachigan[2]		⇦	⇦	⇦	4	4			
Detroit River **Rivière Détroit** **5a. Upper Detroit River** **Cours supérieur de la rivière Détroit**	Walleye[2,7] Doré[2,7]				⇦	⇦	⇦	4	2	
	Northern Pike[2] Brochet[2]					⇦	⇦	⇦		
	Yellow Perch[2,7] Perchaude[2,7]	4	4							
	White Bass[2] Bar blanc[2]		⇦	⇦	⇦	2				
	Rock Bass[2] Crapet de roche[2]	⇦	⇦	4						
	Carp[7,8,9] Carpe[7,8,9]					2	1	▬		
	Freshwater Drum[2] Malachigan[2]		⇦	⇦	⇦	⇦	2			

Location/ Emplacement	Species/ Espèces	Fish size in centimetres (inches) Longueur du poisson en centimètres (pouces) 15-20 (6-8)	20-25 (8-10)	25-30 (10-12)	30-35 (12-14)	35-45 (14-18)	45-55 (18-22)	55-65 (22-26)	65-75 (26-30)	> 75 (30)
5b. Lower Detroit River Cours inférieur de la rivière Détroit	Walleye[8,9] Doré[8,9]				◁	◁	◁	4		
	Yellow Perch[2] Perchaude[2]	◁	◁							
	White Bass[8,9] Bar blanc[8,9]		◁	◁	◁	◁				
	Rock Bass[2] Crapet de roche[2]	◁								
	Channel Catfish[8,9] Barbue de rivière[8,9]			◁	4	4				
	Carp[2,9] Carpe[2,9]					2	1	1		
6. Lake St. Clair Lac Sainte-Claire 4228/8240 Essex & Kent Cos Comtés d'Essex et de Kent	Walleye[5,7,8,9] Doré[5,7,8,9]			◁	◁	◁	4	2	2	
	Northern Pike[5] Brochet[5]				◁	◁	◁	4	4	2
	Smallmouth Bass[5] Achigan à petite bouche[5]	◁	◁	◁	◁	4	4			
	Largemouth Bass[2] Achigan à grande bouche[2]	◁	◁	◁	4	4	2			
	Yellow Perch[5] Perchaude[5]	◁	◁	◁	4					
	White Perch[2,7] Baret[2,7]	◁	◁	4	2					
	White Bass[5] Bar blanc[5]	◁	◁	◁	◁	◁				
	Rock Bass[5] Crapet de roche[5]	◁	4	4						
	Black Crappie[5] Marigane noire[5]	◁	◁	◁	4					
	Pumpkinseed[5] Crapet-soleil[5]	◁	◁							
	Brown Bullhead[5] Barbotte brune[5]			◁	◁	4				
	Channel Catfish[5,7,9] Barbue de rivière[5,7,9]						◁	4	4	
	Carp[5,7,8,9] Carpe[5,7,8,9]			◁	◁	◁	◁	◁	◁	2

Location/ Emplacement	Species/ Espèces	Fish size in centimetres (inches) Longueur du poisson en centimètres (pouces) 15-20 (6-8)	20-25 (8-10)	25-30 (10-12)	30-35 (12-14)	35-45 (14-18)	45-55 (18-22)	55-65 (22-26)	65-75 (26-30)	> 75 (30)
7c. Lower St. Clair River Cours inférieur de la rivière Sainte-Claire *Continued/Suite*	Carp[2,7] Carpe[2,7]						◁	◁	4	
	White Sucker[2] Meunier noir[2]			◁	◁	◁	4			
	Redhorse Sucker[2] Suceur rouge[2]					◁	4			
	Gizzard Shad[2] Alose à gésier[2]				2	1				

		15-20 (6-8)	20-25 (8-10)	25-30 (10-12)	30-35 (12-14)	35-45 (14-18)	45-55 (18-22)	55-65 (22-26)	65-75 (26-30)	>75 (>30)
	Freshwater Drum[5] Malachigan[5]					4	4	4		
	White Sucker[5,8,9] Meunier noir[5,8,9]						4			
	Quillback Carpsucker[5] Couette[5]							4		
St. Clair River Rivière Sainte-Claire **7a. Upper St. Clair River Cours supérieur de la rivière Sainte-Claire**	Walleye[5,8] Doré[5,8]							4		
	Northern Pike[6] Brochet[6]									
	Yellow Perch[6] Perchaude[6]									
	Carp[5,7] Carpe[5,7]							2	2	
	White Sucker[5] Meunier noir[5]						4			
	Redhorse Sucker[5] Suceur rouge[5]									
7b. Middle St. Clair River Cours moyen de la rivière Sainte-Claire	Walleye[5,8] Doré[5,8]									
	Yellow Perch[5] Perchaude[5]				4					
	Rock Bass[5] Crapet de roche[5]									
	Carp[5,7,8] Carpe[5,7,8]						4	4	1	
	Freshwater Drum[5] Malachigan[5]					4				
	White Sucker[5] Meunier noir[5]						4			
	Gizzard Shad[5] Alose à gésier[5]				4	4				
7c. Lower St. Clair River Cours inférieur de la rivière Sainte-Claire	Walleye[5,8] Doré[5,8]						4	2		
	Yellow Perch[2] Perchaude[2]			4	4					
	Bluegill[1] Crapet arlequin[1]									

Continued top right
Suite colonne de droite

Lake Huron
Lac Huron

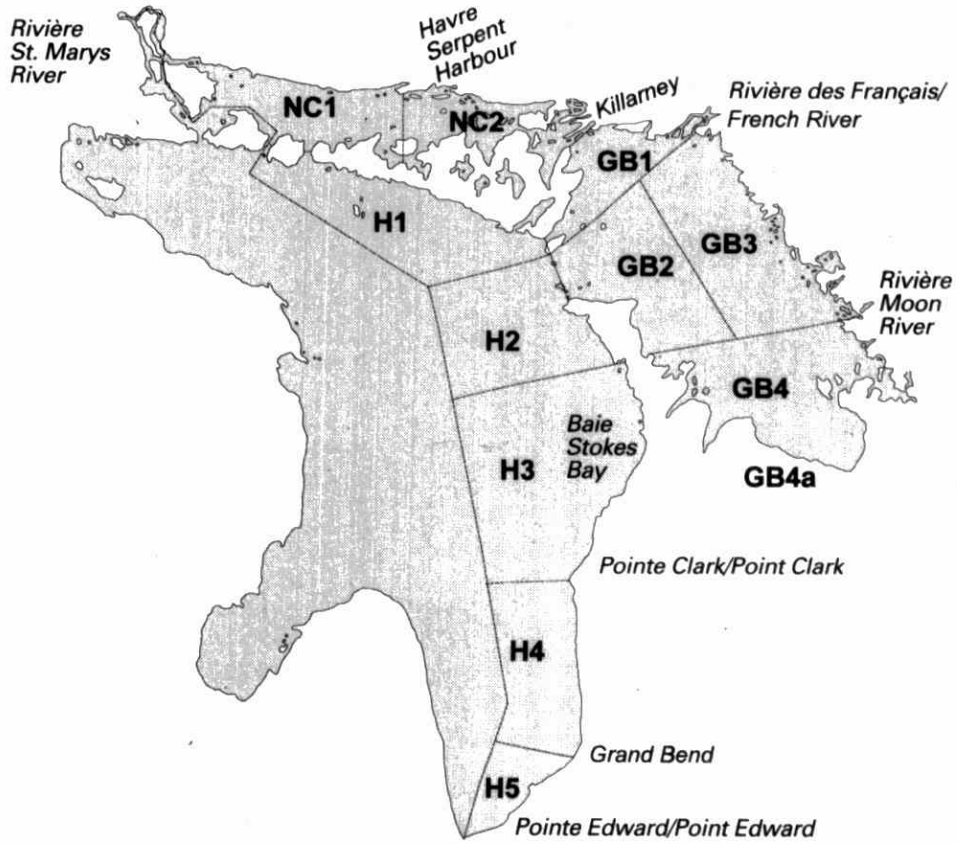

Lake Huron Block Descriptors

Lake Huron

H1 open water south of Manitoulin Island - from Cockburn Island to just west of Fitzwilliam Island

H2 from Fitzwilliam Island to Stokes Bay

H3 from south of Stokes Bay to Point Clark

H4 from south of Point Clark to north of Grand Bend

H5 from Grand Bend to Point Edward

Georgian Bay

GB1 area bounded on the west side by Bold Point to Fitzwilliam Island and on the east side by south of Killarney Bay to the French River mouth.

GB2 area bounded on the west side by south of Fitzwilliam Island to Lion's Head and on the east side to the middle of the Bay.

GB3 area bounded on the west side by the middle of the Bay and on the east side from south of the French River mouth to the Moon River mouth.

GB4 southern Georgian Bay from south of Lion's Head to south of the Moon River mouth.

GB4a Collingwood Harbour - harbour area.

North Channel

NC1 north side of Manitoulin Island from St. Joseph Island to Serpent Harbour on the north side and Barrie Island on the south side.

NC2 north side of Manitoulin Island from east of Serpent Harbour to Killarney Bay on the north side and from Barrie Island to Bold Point on the south side.

St. Marys River

St. Marys River from Lake Superior to St. Joseph Channel

Lac Huron–Blocs descriptifs

Lac Huron

H1 Eaux libres au sud de l'île Manitoulin - entre l'île Cockburn et l'ouest de l'île Fitzwilliam

H2 Entre l'île Fitzwilliam et la baie Stokes

H3 Entre le sud de la baie Stokes et la pointe Clark

H4 Entre le sud de la pointe Clark et le nord de Grand Bend

H5 Entre Grand Bend et la pointe Edward

Baie Georgienne

GB1 Zone délimitée à l'ouest par la pointe Bold jusqu'à l'île Fitzwilliam, et à l'est par le sud de la baie Killarney jusqu'à l'embouchure de la rivière des Français.

GB2 Zone délimitée à l'ouest par le sud de l'île Fitzwilliam jusqu'à Lion's Head, et à l'est par le centre de la baie.

GB3 Zone délimitée à l'ouest par le centre de la baie, et à l'est par le sud de l'embouchure de la rivière des Français jusqu'à l'embouchure de la rivière Moon.

GB4 Zone du sud de la baie Georgienne qui s'étend du sud de Lion's Head jusqu'au sud de l'embouchure de la rivière Moon.

GB4a Port de Collingwood - région du port.

Chenal Nord

NC1 Zone au nord de l'île Manitoulin entre l'île St-Joseph et le havre Serpent au nord, et l'île Barrie au sud.

NC2 Zone au nord de l'île Manitoulin entre l'est du havre Serpent et la baie Killarney au nord, et entre l'île Barrie et la pointe Bold au sud.

Rivière St. Marys

Rivière St. Marys - entre lac Supérieur et le chenal St. Joseph

Location/ Emplacement	Species/ Espèces	Fish size in centimetres (inches) Longueur du poisson en centimètres (pouces) 15-20 (6-8)	20-25 (8-10)	25-30 (10-12)	30-35 (12-14)	35-45 (14-18)	45-55 (18-22)	55-65 (22-26)	65-75 (26-30)	> 75 (> 30)
Lake Huron H1 **Lac Huron H1**	Chinook[7,8,9] Saumon quinnat[7,8,9]			◁	◁	◁	◁	◁	◁	4
	Rainbow Trout[2] Truite arc-en-ciel[2]					◁	◁	◁	4	4
	Lake Trout[2,7] Truite de lac[2,7]				◁	◁	◁	4	4	2
	Splake[2] Truite moulac[2]			◁	◁	◁	◁	◁		
	Yellow Perch[2] Perchaude[2]		◁	◁	◁	4				
	Whitefish[2,7] Grand corégone[2,7]			◁	◁	◁	◁	◁		
	Cisco[1] Cisco[1]				◁	◁				
	Channel Catfish[7,8,9] Barbue de rivière[7,8,9]					◁	◁	4	2	
	Carp[2,7] Carpe[2,7]						4	4	2	2
	Ling[2] Lotte[2]					◁	◁	◁		
	Rainbow Smelt[2] Éperlan arc-en-ciel[2]	◁	◁							
Lake Huron H2 **Lac Huron H2**	Lake Trout[2,7] Truite de lac[2,7]						4	4	4	2
	Whitefish[2,7] Grand corégone[2,7]					◁	◁	◁	2	
	Round Whitefish[2] Ménomini rond[2]				◁	◁	◁			
	Cisco[2] Cisco[2]				◁	◁				
	Ling[2] Lotte[2]					◁	◁	◁		
	Bloater[2] Cisco de fumage[2]	◁	◁	◁						

Location/ Emplacement	Species/ Espèces	Fish size in centimetres (inches) Longueur du poisson en centimètres (pouces) 15-20 (6-8)	20-25 (8-10)	25-30 (10-12)	30-35 (12-14)	35-45 (14-18)	45-55 (18-22)	55-65 (22-26)	65-75 (26-30)	> 75 (> 30)
Lake Huron H4 **Lac Huron H4**	Chinook[2] Saumon quinnat[2]					◁	◁	◁	◁	◁
	Rainbow Trout[2] Truite arc-en-ciel[2]				◁	◁	◁	◁	◁	◁
	Lake Trout[2,7] Truite de lac[2,7]			◁	◁	◁	◁	4	2	2
	Whitefish[2,7] Grand corégone[2,7]				◁	◁	◁	2	2	
	Ling[2] Lotte[2]					◁	◁	4	4	
	Longnose Sucker[5] Meunier rouge[5]			◁	4	2				
Lake Huron H5 **Lac Huron H5**	Chinook[5,7,9] Saumon quinnat[5,7,9]		◁	◁	◁	◁	◁	◁	4	4
	Pink Salmon[2] Saumon rose[2]				◁	◁	4	4		
	Lake Trout[5,7] Truite de lac[5,7]			◁	◁	◁	◁	4	4	2
	Walleye[5,9] Doré[5,9]			◁	◁	◁	◁	4	4	
	Smallmouth Bass[5] Achigan à petite bouche[5]	◁	◁	◁	◁	4	4			
	Yellow Perch[2] Perchaude[2]	◁	◁	◁	◁	4				
	White Perch[2] Baret[2]	◁	◁	4						
	Whitefish[5,7] Grand corégone[5,7]				◁	◁	◁	◁	◁	
	White Bass[2,7] Bar blanc[2,7]		◁	◁	◁	4				
	Channel Catfish[5,7,9] Barbue de rivière[5,7,9]			◁	◁	4	4	2	2	1
	Carp[5,7,9] Carpe[5,7,9]			◁	◁	◁	4	4	4	4
	Freshwater Drum[5] Malachigan[5]			◁	◁	◁	4	4		

		15-20 (6-8)	20-25 (8-10)	25-30 (10-12)	30-35 (12-14)	35-45 (14-18)	45-55 (18-22)	55-65 (22-26)	65-75 (26-30)	> 75 > (30)
Lake Huron H3 **Lac Huron H3**	Rainbow Trout[5,7,8] Truite arc-en-ciel[5,7,8]				◇	◇	◇	◇	◇	4
	Lake Trout[2,7] Truite de lac[2,7]			◇	◇	◇	◇	◇	4	
	Brown Trout[2,7] Truite brune[2,7]					◇	◇	4	4	
	Walleye[2] Doré[2]				◇	◇	◇	◇		
	Northern Pike[1] Brochet[1]					◇	◇	◇	◇	◇
	Smallmouth Bass[3] Achigan à petite bouche[3]	◇	◇	◇	◇	2	◆			
	Yellow Perch[2] Perchaude[2]	◇	◇	◇	◇					
	Whitefish[2,7] Grand corégone[2,7]			◇	◇	◇	◇	4	2	
	Round Whitefish[2] Ménomini rond[2]		◇	◇	◇	◇				
	Channel Catfish[2,7] Barbue de rivière[2,7]				◇	◇	4	4	2	
	Carp[2,7,8] Carpe[2,7,8]					◇	2	2	1	1
	Ling[2] Lotte[2]		◇	◇	◇	◇	◇	◇	4	
	Bloater[6] Cisco de fumage[6]		◇	◇						
	Chub[2] Chub[2]	◇	◇	◇						
	White Sucker[2] Meunier noir[2]			◇	◇	◇	◇			
	Longnose Sucker[2] Meunier rouge[2]		◇	◇	◇	◇				
		35-45 (14-18)	45-55 (18-22)	55-65 (22-26)	65-75 (26-30)	75-90 (30-35)	> 90 (>35)			
	Chinook[2,7,9] Saumon quinnat[2,7,9]	◇	◇	◇	◇	◇	4			

		15-20 (6-8)	20-25 (8-10)	25-30 (10-12)	30-35 (12-14)	35-45 (14-18)	45-55 (18-22)	55-65 (22-26)	65-75 (26-30)	> 75 > (30)
	Ling[5,7] Lotte[5,7]			◇	◇	◇	◇	◇	◇	
	Bloater[5] Cisco de fumage[5]		◇	◇						
	White Sucker[5] Meunier noir[5]			◇	◇	◇	4			
	Rainbow Smelt[2] Éperlan arc-en-ciel[2]	4								
Georgian Bay GB1 **Baie Georgienne GB1**	Chub[2] Chub[2]	◇	◇	◇						
Georgian Bay GB2 **Baie Georgienne GB2**	Lake Trout[2] Truite de lac[2]			◇	◇	◇				
	Chub[2] Chub[2]		◇	◇	◇					
Georgian Bay GB3 **Baie Georgienne GB3**	Lake Trout[2,7] Truite de lac[2,7]			◇	◇	◇	◇	◇	4	
	Walleye[2] Doré[2]					◇	◇	4	2	
	Northern Pike[2] Brochet[2]					◇	◇	◇	◇	◇
	Smallmouth Bass[2] Achigan à petite bouche[2]		◇	◇	◇	◇	◇			
	Yellow Perch[2] Perchaude[2]		◇	◇						
	Whitefish[2,7] Grand corégone[2,7]						◇	◇		
	Bloater[2] Cisco de fumage[2]		◇	◇	◇					
Georgian Bay GB4 **Baie Georgienne GB4**	Chinook[2,7,9] Saumon quinnat[2,7,9]						◇	◇	◇	◇
	Pink Salmon[2] Saumon rose[2]					◇	◇	◇		
	Rainbow Trout[2,7] Truite arc-en-ciel[2,7]					◇	◇	◇	4	2
	Lake Trout[2,7] Truite de lac[2,7]			◇	◇	◇	◇	◇	4	
	Splake[7,8] Truite moulac[7,8]					◇	◇	◇	4	

Continued next page
Suite page suivante

Location/ Emplacement	Species/ Espèces	Fish size in centimetres (inches) / Longueur du poisson en centimètres (pouces) 15-20 (6-8)	20-25 (8-10)	25-30 (10-12)	30-35 (12-14)	35-45 (14-18)	45-55 (18-22)	55-65 (22-26)	65-75 (26-30)	> 75 (> 30)
Georgian Bay GB4 Baie Georgienne GB4 *Continued/suite*	Walleye[2] Doré[2]			◁	◁	◁	◁	4	2	2
	Northern Pike[2] Brochet[2]			◁	◁	◁	◁	◁	◁	4
	Smallmouth Bass[2] Achigan à petite bouche[2]	◁	◁	◁	◁	◁	4			
	Largemouth Bass[2] Achigan à grande bouche[2]			◁	◁	4	4			
	Yellow Perch[2] Perchaude[2]	◁	◁	◁						
	Whitefish[2,7] Grand corégone[2,7]		◁	◁	◁	◁	◁	◁	◁	
	Black Crappie[2] Marigane noire[2]	◁	◁	◁	4					
	Brown Bullhead[2] Barbotte brune[2]		◁	◁	◁	◁				
	Carp[2,8,9] Carpe[2,8,9]					◁	◁	◁	◁	◁
	Ling[2] Lotte[2]					◁	◁	4	4	
	Bloater[8] Cisco de fumage[8]		◁	◁	◁	◁				
	White Sucker[2] Meunier noir[2]	◁	◁	◁	◁	◁	◁			
	Longnose Sucker[2] Meunier rouge[2]					◁	4			
Georgian Bay GB4a Baie Georgienne GB4a Collingwood Harbour Port de Collingwood 4429/8013 Collingwood Twp./Canton de Collingwood Grey Co./Cté de Grey	Walleye[2] Doré[2]						◁	4	4	4
	Smallmouth Bass[2] Achigan à petite bouche[2]	◁	◁	◁	◁	◁				
	Yellow Perch[2] Perchaude[2]	◁	◁	◁	4					
	Carp[2] Carpe[2]					◁	4	2	2	
	White Sucker[2] Meunier noir[2]	◁	◁	◁	◁	◁				

Location/ Emplacement	Species/ Espèces	Fish size in centimetres (inches) / Longueur du poisson en centimètres (pouces) 15-20 (6-8)	20-25 (8-10)	25-30 (10-12)	30-35 (12-14)	35-45 (14-18)	45-55 (18-22)	55-65 (22-26)	65-75 (26-30)	> 75 (> 30)
North Channel NC2 Chenal Nord NC2 *Continued/suite*	Carp[2] Carpe[2]							4	2	2
	White Sucker[7,8,9] Meunier noir[7,8,9]					◁				
St. Marys River Rivière St. Marys	Chinook[8,9] Saumon quinnat[8,9]								4	2
	Pink Salmon[5,8,9] Saumon rose[5,8,9]				◁	◁	◁			
	Rainbow Trout[2] Truite arc-en-ciel[2]		◁	◁	◁	◁	◁			
	Walleye[8,9] Doré[8,9]				◁	◁	4	4	2	
	Northern Pike[5,8,9] Brochet[5,8,9]						◁	◁	◁	◁
	Yellow Perch[2] Perchaude[2]		◁	◁	◁	4				
	Brown Bullhead[2] Barbotte brune[2]			◁	◁					
	White Sucker[5,7,8,9] Meunier noir[5,7,8,9]				◁	◁	◁			
	Longnose Sucker[2] Meunier rouge[2]				4	4				

		15-20 (6-8)	20-25 (8-10)	25-30 (10-12)	30-35 (12-14)	35-45 (14-18)	45-55 (18-22)	55-65 (22-26)	65-75 (26-30)	>75 (>30)
North Channel NC1 **Chenal Nord NC1**	Chinook[7,8] Saumon quinnat[7,8]									4
	Pink Salmon[8] Saumon rose[8]									
	Rainbow Trout[2] Truite arc-en-ciel[2]									
	Lake Trout[2,7] Truite de lac[2,7]									
	Walleye[7,8,9] Doré[7,8,9]							4	2	
	Northern Pike[2] Brochet[2]									4
	Smallmouth Bass[2] Achigan à petite bouche[2]									
	Yellow Perch[2] Perchaude[2]									
	Whitefish[2,7] Grand corégone[2,7]									
	Brown Bullhead[2] Barbotte brune[2]									
	Channel Catfish[8] Barbue de rivière[8]							4		
North Channel NC2 **Chenal Nord NC2**	Chinook[7] Saumon quinnat[7]									4
	Lake Trout[8] Truite de lac[8]									
	Splake[2,7] Truite moulac[2,7]								4	
	Walleye[7,8,9] Doré[7,8,9]									
	Northern Pike[2] Brochet[2]									
	Yellow Perch[2] Perchaude[2]									
	Smallmouth Bass[2] Achigan à petite bouche[2]									
	Whitefish[2,7] Grand corégone[2,7]							4		

Continued top right
Suite colonne de droite

Lake Superior
Lac Supérieur

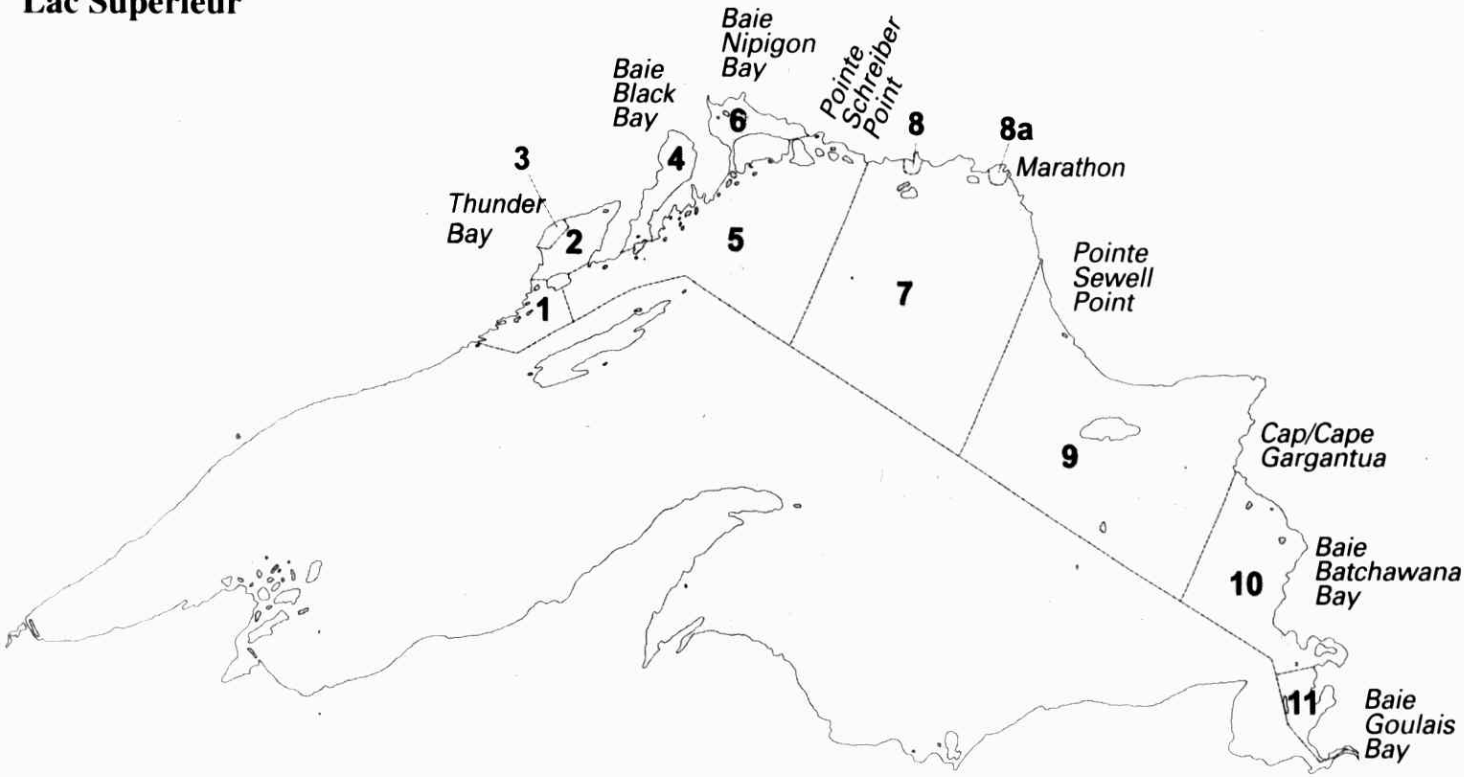

Lake Superior Block Descriptors

1. **Border/Pie Island area** - from U.S. border to west of Pie Island
2. **Thunder Bay Outer Harbour area** - bay area north of Pie Island/ Thunder Cape - excluding Inner Harbour area
3. **Thunder Bay Inner Harbour** - inner harbour area around Kam and Mission River mouths
4. **Black Bay area** - Black Bay from north of Edward Island
5. **Pie Island/Schreiber Point area** - open water from Pie Island to Schreiber Point
6. **Nipigon Bay** - bay area from north of Simpson Island to Nipigon River mouth
7. **Schreiber Point/Sewell Point area** - open water from Schreiber Point to Sewell Point
8. **Jackfish Bay** - including Moberly and Tunnel Bays

8a. **Peninsula Harbour** - Harbour and immediate vicinity

9. **Michipicoten Island area** - open water from Sewell Point to Cape Gargantua
10. **Agawa Bay/Batchawana Bay area** - open water from south of Cape Gargantua to Batchawana Bay
11. **Goulais Bay area** - from south of Batchawana Bay to the St. Marys River

Lac Supérieur–Blocs descriptifs

1. **Environs de la frontière Ontario-États-Unis et de l'île Pie** - entre la frontière et l'ouest de l'île Pie
2. **Environs de l'avant-port de Thunder Bay** - partie de la baie au nord de l'île Pie et du cap Thunder - à l'exclusion de l'arrière-port
3. **Arrière-port de Thunder Bay** - près de l'embouchure des rivières Kam et Mission
4. **Environs de la baie Black** - partie de la baie Black au nord de l'île Edward
5. **Environs de l'île Pie et de la pointe Schreiber** - eaux libres entre l'île Pie et la pointe Schreiber
6. **Baie Nipigon** - partie de la baie entre le nord de l'île Simpson et l'embouchure de la rivière Nipigon
7. **Environs de la pointe Schreiber et de la pointe Sewell** - eaux libres entre les pointes Schreiber et Sewell
8. **Baie Jackfish** - y compris les baies Moberly et Tunnel

8a. **Port de Peninsula** - environs immédiats

9. **Environs de l'île Michipicoten** - eaux libres entre la pointe Sewell et le cap Gargantua
10. **Environs des baies Agawa et Batchawana** - eaux libres entre le sud du cap Gargantua et la baie Batchawana
11. **Environs de la baie Goulais** - entre le sud de la baie Batchawana et la rivière St. Marys

Location/ Lieu	Species/ Espèces	Fish size in centimetres (inches) / Longueur du poisson en centimètres (pouces) 15-20 (6-8)	20-25 (8-10)	25-30 (10-12)	30-35 (12-14)	35-45 (14-18)	45-55 (18-22)	55-65 (22-26)	65-75 (26-30)	> 75 (> 30)
Lake Superior / Lac Supérieur										
1. Border/Pie Island / Environs de la frontière Ontario-États-Unis et de l'île Pie	Lake Trout[7,8] / Truite de lac[7,8]				4	4	2	1		
	Walleye[2] / Doré[2]							4		
	Whitefish[7,8] / Grand corégone[7,8]						4	2	2	
	White Sucker[6] / Meunier noir[6]									
2. Thunder Bay Outer Harbour area / Environs de l'avant-port de Thunder Bay	Chinook[2] / Saumon quinnat[2]						2			
	Lake Trout[7,8,9] / Truite de lac[7,8,9]					4	2	2	2	
	Walleye[2] / Doré[2]							4		
	Northern Pike[2] / Brochet[2]									4
	Whitefish[7,8] / Grand corégone[7,8]					2	2	1		
	Round Whitefish[2] / Ménomini rond[2]									
	White Sucker[2] / Meunier noir[2]									
	Longnose Sucker[6] / Meunier rouge[6]						4			
3. Thunder Bay Inner Harbour area / Arrière-port de Thunder Bay	Walleye[6] / Doré[6]						4	4		
	Northern Pike[2] / Brochet[2]									4
	Carp[8,9] / Carpe[8,9]								4	4
	White Sucker[2,7,8] / Meunier noir[2,7,8]						4			
	Longnose Sucker[6] / Meunier rouge[6]									

Location/ Lieu	Species/ Espèces	Fish size in centimetres (inches) / Longueur du poisson en centimètres (pouces) 15-20 (6-8)	20-25 (8-10)	25-30 (10-12)	30-35 (12-14)	35-45 (14-18)	45-55 (18-22)	55-65 (22-26)	65-75 (26-30)	> 75 (> 30)
Schreiber Point/Sewell Point area / Environs de la pointe Schreiber et de la pointe Sewell *Continued/suite*	Walleye[2] / Doré[2]				4	4	2			
	Round Whitefish[2] / Ménomini rond[2]									
	Cisco[2] / Cisco[2]									
	White Sucker[2] / Meunier noir[2]									
8. Jackfish Bay / Baie Jackfish	Lake Trout[7,8,9] / Truite de lac[7,8,9]						4	4	2	
	Whitefish[2,7] / Grand corégone[2,7]						4	1		
	Round Whitefish[2] / Ménomini rond[2]									
	White Sucker[2] / Meunier noir[2]									
8a. Peninsula Harbour / Port de Peninsula	Lake Trout[7,8] / Truite de lac[7,8]						4	2	2	1
	Whitefish[2] / Grand corégone[2]						4	2	2	
	Round Whitefish[2] / Ménomini rond[2]					4	2			
	Longnose Sucker[2,7] / Meunier rouge[2,7]					2				
9. Michipicoten Island area / Environs de l'île Michipicoten	Chinook[6] / Saumon quinnat[6]							2	2	
	Pink Salmon[2] / Saumon rose[2]									
	Lake Trout[2] / Truite de lac[2]					2				
	Whitefish[2] / Grand corégone[2]									

		15-20 (6-8)	20-25 (8-10)	25-30 (10-12)	30-35 (12-14)	35-45 (14-18)	45-55 (18-22)	55-65 (22-26)	65-75 (26-30)	>75 (>30)
4. Black Bay area Environs de la baie Black	Chinook[2] Saumon quinnat[2]									
	Lake Trout[2] Truite de lac[2]						4	1		
	Whitefish[2] Grand corégone[2]									
	White Sucker[2] Meunier noir[2]									
5. Pie Island/Schreiber Point area Environs de l'île Pie et de la pointe Schreiber	Lake Trout[7,8] Truite de lac[7,8]							4	2	1
	Siscowet[2,7,8] Siscowet[2,7,8]					1				
	Whitefish[2] Grand corégone[2]							4	4	
	Round Whitefish[2] Ménomini rond[2]									
	White Sucker[2] Meunier noir[2]									
	Longnose Sucker[8] Meunier rouge[8]									
6. Nipigon Bay Baie Nipigon	Chinook[8,9] Saumon quinnat[8,9]							4	2	
	Rainbow Trout[2,7] Truite arc-en-ciel[2,7]									
	Lake Trout[7,8,9] Truite de lac[7,8,9]							4	2	
	Yellow Perch[2] Perchaude[2]					4				
	Whitefish[7,8,9] Grand corégone[7,8,9]									
	White Sucker[8,9] Meunier noir[8,9]									
7. Schreiber Point/Sewell Point area Environs de la pointe Schreiber et de la pointe Sewell	Chinook[8,9] Saumon quinnat[8,9]									
	Rainbow Trout[8] Truite arc-en-ciel[8]						4	4	4	
Continued top right Suite colonne de droite	Lake Trout[2] Truite de lac[2]						4	1	1	1

		15-20 (6-8)	20-25 (8-10)	25-30 (10-12)	30-35 (12-14)	35-45 (14-18)	45-55 (18-22)	55-65 (22-26)	65-75 (26-30)	>75 (>30)
10. Agawa Bay/Batchawana Bay Environs des baies Agawa et Batchawana	Lake Trout[2] Truite de lac[2]									
	Pink Salmon[5] Saumon rose[5]									
	Whitefish[8,9] Grand corégone[8,9]							4		
	Cisco[2] Cisco[2]					4				
	White Sucker[8,9] Meunier noir[8,9]									
11. Goulais Bay area Environs de la baie Goulais	Chinook[8] Saumon quinnat[8]							2	2	1
	Lake Trout[2,7] Truite de lac[2,7]					4	2			
	Yellow Perch[2] Perchaude[2]									
	Whitefish[2] Grand corégone[2]									
	White Sucker[2] Meunier noir[2]									

Location Index
Index des emplacements

This index not only lists the page numbers of all the locations listed in this guide, but also provides a cross-index of lakes with more than one local name. The location names are lakes unless otherwise indicated (e.g. Abitibi R. is Abitibi River). Where there is more than one waterbody with the same name, the county or district where each waterbody is located is indicated in brackets beside the name (e.g. Bark (Renfew)). As well, where there is more than one location sampled for the same waterbody, the total number of locations is indicated in brackets (e.g. Abitibi R. (6)).

L'index donne, en plus du numéro de page où l'on peut trouver les divers emplacements figurant dans ce guide, un index croisé des cours d'eau connus sous plusieurs noms. Les noms d'emplacements se rapportent aux lacs, sauf indications contraires (p.ex. Abitibi R. signifie rivière Abitibi). Lorsque le même nom désigne plus d'un cours d'eau, le comté ou le district où se trouve chaque cours d'eau est donné entre parenthèses (p.ex. Bark (Renfew)). De même, lorsque plus d'un emplacement est donné pour le même cours d'eau, on donne le nombre total d'emplacements entre parenthèses (p.ex. Abitibi R. (6)).

A

Abamasagi 59
Abbotsford 59
Abimatinu 59
L. Abitibi 59
Abitibi R. (7) 59
Aegean 58
Agnes 58
Agnew 59
Agonzon 59
Agutua 59
Ahmic 15
Aitken 59
Albany R. 59
Albany R. - see (voir) Osnaburgh 98
Allan 58
Amikougami 60
Angling 60
Anima Nipissing 60
Anjigami 60
Anstruther 15
Antoine 15
Apungisagen 60
Aquatuk 60
Ara 60
Aramis 61
Ardoch 15
Arran 15
Arrowhead 15
Ashby 15
Asinne 61
Asipoquobah 61
Astonish 61
Atikomik 61
Attawapiskat R. (2) 61
Aubinadong R. 60
Aubrey 60
Audrey 60
Ausable R. 15
Austen 60
Avery 60
Avon R. (2) 14
Axe 14
Aylen 14
Aylmer Police College Ponds 14

B

Bacon 14
Badesdawa 60
Bad Vermilion 61
Baker 61
Ball (2) 61
Balmer Cr. 61
Balsam 14
Bamaji 62
Bamoos 62
Banks 62
Baptiste 15
Bardney 62
Bark (Haliburton) 15
Bark (Renfrew) 15
Barrel 62
Barton 62
Bass 15
Basshaunt 15
Basswood 62
Batchawana Bay 153
Batwing 63
Bauldry 63
Bayfield R. 15
Bay (Parry Sound) 15
Bay (Timiskaming) 63
Bay of Quinte (3) 132
L. of Bays 16
Bear (Haliburton) 16
Bear (Nipissing) 63
Bear (Parry Sound) 16
Bear (Sudbury) 63
Bearskin 63
Beaton 63
Beatty 16
Beaver (Lennox & Addington) 16
Beaver (Sudbury) 63
Beaver R. (2) 16
Beavertrap 62
Bella 16
Bell Cr. 62
Bellows 62
Belmont 17
Belwood 17
Bending 62
Bennet 62
Bennett 17
Bentshoe 17
Berford 17
L. Bernard 17
Big Basswood 62
Big Clear (Frontenac) 16
Big Clear (Frontenac) 16
Big Creek 16
Big Gull 16
Big Mink 16
Big Porcupine 17
Big Rideau 17
Big Salmon 17
Big Sawbill 62
Big Trout 63
Big Turkey 63
Bighead R. 17
Bigshell 63
Bigwater 63
Bigwind 17
Bigwood 63
Billy 63
Binbrook Reservoir 17
Birch - see (voir) Gough 76
Birchy 18
Biscotasi 63
Biscotasing 64
Black Bay 153
Black Beaver 64
Dumbell (Simcoe) 24
Dummer 24
Duncan 70
Durell 70
Dutton 24

E

Eabamet 70
Eady 70
Eaglehead 71
Eagle (Frontenac) 24
Eagle (Kenora) 70
Eagle (Kenora) 70
Eagle (Parry Sound) 24
Eastern Basin (L. Ene) 141
Eastern 25
East (Prince Edward) 25
East (Kenora) 71
Echo (Algoma) 71
Echo (Muskoka) 25
Eddie 71
Eden 71
Edna 71
Edwards Cr. - see (voir) Abitibi R. 59
Eels 25
Eglinton Flats Pond 25
Eleanor 71
Elephant - see (voir) Baptiste L. 15
Elizabeth (Sudbury) 71
Elizabeth (Thunder Bay) 72
Elk 72
Elliot 72
Elmer 72
Emerald 72
Emmett 25
Endelman 73
Endlikai 73
L. Ene 138
Eskwanonwatin 73
Esmee 73
Esnagami 73
Esnagi 73
Esten 73
Eugenia 25
Eva 72
Evangeline 72

F

Fairbank 72
Fairy 25
Falls 72
Fanshawe Reservoir 26
Faraday 26
Farlain 26
Farrel 26
Farrell 26
Farren - see (voir) Farrell L. 26
Fat 72
Favel 72
Favourable 72
Fawn (Kenora) 73
Fawn (Muskoka) 26
Fernow 73
Fields 73
Fife 73
Fifteen Mile 26
Fifth Depot 27
Findlay 73
Finlayson 73
Fire Hill 73
Fisher 27
Fish - see (voir) #625 L. 124
Five Mile 73
Flack 73
Flaherty 27
Flatt 74
Fletcher 27
Foote 27
Fortescue 27
Fortune 27
Foster 74
Four Mile 27
Fox (Muskoka) 26
Fox (Sudbury) - see (voir) Macaulay L. 89
Fraleck 74
Frances 74
Franklyn 74
Frank Cr. - see (voir) White R. 121
Frank (Thunder Bay) 74
Frank (Thunder Bay) 74
Fraser (Hastings) 26
Fraser (Parry Sound) 26
Fraser (Thunder Bay) 74
Frederick House 75
Frederick House R. 75
French R. (2) 26 & 75
Frenchman Bay 132
Fungus 74
Fushimi 74

G

Galeairy 27
Gananoque 27
Ganaraska R. 27
Ganaraska R. (mouth/embouchure) 133
Garden 74
Gargantua 74
Garnham 74
Garrett 74
Loch Garry 27
Gaugino 74
George (Bruce) 27
George (Cochrane) 74
Georgian Bay 146
Ghost (Cochrane) 75
Ghost (Kenora) 75
Gibson 27
L. Gibson 28
Gifford 75
Gillies 28
Giroux 75
Gloucester Pool 28
Go Home 28
Golden 28
Gong 75
Gooseneck 75
Gorden 75
Gordon 76
Goudreau 76
Gough 76
Goulais Bay 153
Goulais 76
Gourlay 76
Government 76
Gowan 76
Gowganda 77
Graham 29
Grand R. (6) 29
Grandeur 77
Granitehill 77
Grant 77
Grass 29
Grassy (Rainy River) 77
Grassy (Sudbury) - see (voir) Wawiashkashi L. 120
Grassy Narrows 77
Gravel 76
Gravenhurst Bay - see (voir) L. Muskoka 39
Graveyard (Algoma) 76
Graveyard (Sudbury) 76
Grays 76
Green 29
Greenbush 76
Greenmantle 76
Greenwater 77
Gremm 77
Grenadier Pond 29
Griffin 77
Grist 77
G. Ross Lord Reservoir 29
Groundhog 77
Groundhog R. (3) 77
Guelph 29
Guernsey 78
Guilfoyle 78
Gull 30
Gullrock 78
Gun 78
Gurney 78

H

Haines 30
Halfway 30
Haliburton 30
Halliday 79
Halls 30
Hamilton Harbour 130
Hamlock #1 30
Hamlock #2 30
Hammer 79
Hampton 79
Hanlan 79
Hansen 79
Harp 31
Harricanaw R. 79
Harris (Cochrane) 79
Harris (Parry Sound) 31
Hawk 79
Hawley (Kenora) 78
Hawley (Kenora) 78
Hays 78
Hayward 78
Hazelwood 78
Hazen 78
Head (Haliburton) 31
Head (Victoria) 31
Healey 31
Heart 31
Heeney 31
Helen 78
Heron 79
Herrick 79
Hicks 31
Hidden 79
High 79
Highbrush 79
Hogan 30
Holland Marsh Canals 30
Holland R. 30
Hopper 79
Horn 30
Hornblende 80

Black Birch 64
Black Creek 18
Black (Haliburton) 18
Black (Lanark) 18
Black R. (Thunder Bay) (2) 64
Black R. (Timiskaming) 64
Black Sturgeon 64
Black Trout 64
Blackwater R. 65
Blue 65
Blue Chalk 18
Blue Rock 18
Blueberry 65
Bluesucker 65
Bob 19
Bobs 19
Boleau 19
Bolster 65
Bonnechere 19
Bonner 65
Borden 65
Boshkung 19
Boston Cr. 19
Botsford 65
Bound 64
Bournot 64
Bovril 64
Bow 19
Bowland 64
Brady 19
Bragg 64
Brandy 18
Brant R. 64
Breakneck 64
Bridgeland 64
Bright 65
Brock 65
Bruce 65
Brule 18
Brunswick 65
Buchanan 18
Buck (Frontenac) 18
Buck (Kenora) 65
Buck (Muskoka) 18
Buck (Parry Sound) 18
Buck (Parry Sound) 18
Buckhorn 19
Buckshot 19
Buller 19
Burden - see (voir)
Jacks L. 31
Burns (Algoma) 65
Burns (Renfrew) 19
Burntbush 65
Burrows 65
Burt 66

C

Cabin 66
Cache 19
Calabogie 19
Calm 66
Calstock 66
Cameron (Bruce) 20
Cameron (Victoria) 19
Camp 20
Campfire 66
Canagagigue Cr. (2) 20
Canal 20
Canisbay 20
Canoeshed 66
Canonto 21
Cardwell 21
Caribou 21
Carpenter 66
Cashel 21
Castlebar 67
Catfish 67
Cecebe 21
Cedar Cr. 67
Cedar 21
Centennial 21
Central Basin (L. Erie) 140
Centre 21
Chandos 20
Chapleau R. 67
Charleston 20
Charlotte 67
Charlton 67
Chase 67
Cheddar 20
Cheepash R. 66
Chemung 20
Chesley 21
Chilton 66
Chin 66
Chipman 66
Christie 21
Chub 66
Chukini R. 66
Cigar 66
Claire 66
Claireville Reservoir 21
Clance 67
Clay 67
Clayton 21
Clear (Haliburton) 21
Clear (Muskoka) 21
Clear (Parry Sound) 21
Clear (Parry Sound) 22
L. Clear (Renfrew) 22
Clearwater (Muskoka) 22
Clearwater (Thunder Bay) 67
Clearwater West 67
Cleaver 67
Cliff 67
Clinto 22
Cobalt 67
Cobre 68
Coli 68
Collingwood Harbour 148
Commanda 22
Commando 68
Como 68
Conestogo R. 23
Confederation 68
Consecon 23
Constance (Cochrane) 68
Constance (Ottawa-
Carleton) 23
Constant 23
Contau 23
Cook Bay - see (voir)
L. Simcoe 50
Cook's Pond - see (voir)
Kesagami R. 84
Cooper 68
Coppell 69
Cordick 69
Cordingley 69
Cordova 23
Corner Lakes 69
Cornwall Is. 137
Cosgrave 69
L. Couchiching 23
Cox 69
Cranberry 22
Crane 22
Credit R. (Streetsville) 22
Credit R. (mouth/
embouchure) 132
Credit R. - see (voir)
Black Cr. 18
Crerar 69
Crooked 69
Crooked Pine 69
Crosby 22
Cross 22
Crossecho 68
Crosswise 68
Crotch 22
Crowe 22
Crown 23
Crystal (Haldimand-Norfolk) -
see (voir) Lynn R. 35
Crystal (Kenora) 68
Crystal (Peterborough) 23
Culverson 68
Cutler 68

D

Dalhousie 23
The Dalles - see (voir)
Winnipeg R. 122
Dalrymple 23
Darkwater 68
Darrel 68
Davies 69
De Courcey 69
Deer Creek Reservoir 23
Deer 69
Deerock 24
Delaney 69
Delano 24
De Lesseps 69
Delhi Reservoir 24
Denyes 69
Departure 69
Depot 24
Deschenes 70
Detroit R. (2) 141
Devil 24
Devonshire 70
Diamond 24
Dickey 24
Dickie 24
Dickson 25
Dobie 70
Doe 25
Dog (Algoma) 70
Dog (Frontenac) 25
Dog (Haliburton) 25
Dog (Thunder Bay) 70
Dogtooth 70
Dollars 25
Dominion 70
Donald 70
Donaldson 71
Donnegana 71
Donnelly 71
Dora 71
L. Dore 25
Doucette 71
Douglas 71
Drag 25
Dropledge 25
Duboume - see (voir) L. of
the Mountains 94
Duchabani 71
Duck (Haliburton) 24
Duck (Haliburton) 24
Dudmon - see (voir)
Loon L. 35
Duffin Cr. (east/est) 24
Duffin Cr. (west/ouest) 24
Dumbell (Algoma) 71

Horseshoe (Kenora) 80
Horseshoe (Simcoe) 30
Horwood 80
Howard 80
Hubert 80
Humber R. (Queensway
Marsh) 30
Hungry 30
Hunters Bay 30
Hurds 31
L. Huron 144

I

Icy 80
Indian (Cochrane) 80
Indian (Sudbury) 80
Indian (Kenora) 81
Iron (Nipissing) 81
Iron (Sudbury) 81
Irwin 81
Isaac 31
Island Dam 81
Island (Cochrane) 81
Island (Dufferin) - see (voir)
Orangeville Res. 41
Island (Kenora) 81
Island (Parry Sound) 31
Islington 81
Ivanhoe 80

J

Jack 31
Jack's - see (voir)
Nottawasaga R. 40
Jackfish Bay 152
Jackfish 80
Jacks 31
Jean 80
Jeanette's Cr. (mouth/
embouchure) - see (voir)
Thames R. 54
Jemar 80
Jerry 80
Joe 80
Jojo 80
Jordan 31
L. Joseph 31
Jowsey 81
Julian 32

K

Kabinakagami 81
Kagawong 81
Kagianigami 81
Kagiano 81
Kaginu 81
Kahshe 31
Kamaniskeg 31
Kamiskotia 82
Kamiskotia R. (2) 82
Kam R. (3) 81
Kamungishkamo 82
Kaneki 82
Kaotisinimigo - see (voir)
Bear (Nipissing) 63
Kapiskau 83
Kapkichi 83
Kapuskasing 83
Kapuskasing R. (2) 83
Karchuk 83
Kasakanta 83
Kashagawigamog 32
Kashwakamak 32
Kasshabog 32
Katchewanooka 33
Katodawa 83
Kattawagami 83
Kawagama 33
Kawene 82
Kawinogans R. (2) 82
Kecil 82
Keenoa 82
Keg 82
Kelley 82
Kemp 83
Kenetogami 83
Kennebec 33
Kennedy 83
Kennisis 33
Kenogami 83
Kenogami R. 83
Kenogaming 83
Kenogamisis (2) 83
Kenogamissi 84
Kernick 33
Kerr 33
Kesagami 84
Kesagami R. 84
Kettle Cr. 33
Keys 84
Kilburn 85
Killala 85
Kilvert 85
Kimball 33
Kindogan 85
Kinloch 85
Kinogama 85
Kinogami - see (voir)
Long (Timiskaming) 87
Kioshkokwi 32
Kirkness 85
Kishikas 85
Knight 84
Knob 84
Koshlong 32
Kukagami 84
Kushog (Haliburton) 32
Kushog (Timiskaming) - see
(voir) Long (Timiskaming) 87
Kwagama 84
Kwinkwaga 84

L

Labitchie 84
La Cloche 84
Lac La Croix 84
Lac La France 85
Lady Evelyn 85
L'Amable 32
L. La Muir 32
Lang (Algoma) 85
Lang (Kenora) 85
Lang (Sudbury) 85
Larder 85
Laundre 85
L. Lavielle 32
Le Grou 32
Leonard 33
Lillabelle 85
Limerick 33
Limestone Cr. 86
Lingham 86
Lingman 33
Link 86
Linn 86
L. Lisgar 33
Lisgar 86
Little Abitibi 86
Little Agawa 86
Little Cedar 86
Little Credit R. 33
Little Crooked 33
Little Dudmon 33
Little French R. 33
Little Gull (Haliburton) 34
Little Gull (Kenora) 87
Little Hawk 34
Little Jackfish R. 87
Little Joe 87
Little Kennisis 34
Little Kesagami 87
Little (Peterborough) -
see (voir) Otonabee R. 42
Little (Simcoe) 34
Little (Simcoe) 34
Little Manitouwadge 87
Little Missinaibi 87
Little Mose 86
Little Mykiss 34
Little Sachigo 86
Little Serpent 86
Little Silver 34
Little Sturge 86
Little Tomiko 86
Little Trout 86
Little Turtle 86
Little Wawa 86
Livingstone 35
Lola 87
Long (Lanark) 35
Long (Parry Sound) 35
Long (Parry Sound) -
see (voir) Oliphant L. 40
Long (Thunder Bay) 87
Long (Timiskaming) 87
Long (Timiskaming) 87
Long Point Bay 140
Loon (Haliburton) 35
Loon (Parry Sound) 35
Lorimer 35
Lorrain 87
Loughborough 35
L. Louisa 34
Louise (Cochrane) 87
Louise (Cochrane) 87
Lount 88
Low Water 89
Lower Aitken 88
Lower Beverley 34
Lower Buckhorn 34
Lower Deception 88
Lower Detour 88
Lower Fletcher 34
Lower Hay 34
Lower Notch 88
Lower Opikinimika 88
Lower Oshkegami 89
Lower Paudash 34
Lower Rideau 35
Lower Ross 118
Lower Steeprock - see (voir)
Apungisagen L. 60
Lower Tweed 89
Lower Twin 89
Lowry - see (voir)
Blue Rock L. 18
Lucknow R. 35
Lulu 89
Lutterworth 35
Lyell - see (voir) Cross L. 22
Lynn R. (2) 35
Lyon 89
Lyons Cr. 35

M

Macaulay 89
Mackie 36
MacLean 36
Madawanson 89
Madawaska 36
Madden 89
Maggotte 88
Magiss 88
Magnetawan R 36
Magnet 88
Magpie R. (2) 88
Maitland R 36
Makokibatan 88
Makonie 88
Mameigwess (Kenora) 89
Mameigwess (Kenora) 89
Manitou (Manitoulin) 89
Manitou (Nipissing) 89
Manitouwaba 36
Manitouwabing 37
Manitouwadge 89
Manitowik 89
Maple 89
Margaret 90
Margot 90
Marina 90
Marl 37
Marmion 90
Marne 90
Marquette 90
Marshalck 90
Marshland 90
Marten 91
Martindale Pond 37
Martison 91
Mary 37
Matchedash 37
Matchett 91
Mather 91
Matinenda 91
Mattagami 91
Mattagami R (10) 91
Mattawa R - see (voir)
L. Talon 53
Mattawa R - see (voir)
Turtle L. 55
Mattice 91
Mawn 91
Max 91
Maxwell 91
Maynard 91
Maziniaw 36
McCann (Haliburton) 36
McCann (Parry Sound)
see (voir) Buck L. 18
McCarroll 91
McCarthy 92
McCauley 36
McConnell 92
McCraney 36
McCulloch 92
McFadden 36
McGarvey 36
McIntosh 92
McKay (Muskoka) 36
McKay (Thunder Bay) 92
McKenzie 37
McKenzie Cr 36
McLeister 92
McNab 37
McQuaby 37
Mead - see (voir)
Meadow L. 37
Meadow 37
Meandering 92
Meggisi 93
Megisan 93
Meichett 93
Memesagamesing 37
Menako 93
Mephisto 37
Mercer 93
Mesomikenda 93
Meta 93
Methuen 37
Michaud 93
Michipicoten Is 152
Michiwakenda 92
Middle Three Duck - see (voir)
Three Duck L. 114
Midland Park - see (voir)
Little L. 34
Mijinemungshing 92
Lac des Mille Lacs 92
Mill 37
Millichamp 38
Mills 92
Mine Reservoir 38
Mindemoya 92
Minisiniakwa 92
Ministic 92
Ministik 93
Minnitaki 93
Mink 38
Minnow 93
Misema 93
Miskokway 38
Miskwabi 38
Missinaibi 93
Missisa 93
Mississicabi R 93
Mississagagon 38
Mississagi R (2) 94
Mississagua 38
Mississippi 39
Mississippi R (3) 39
Mistango 94
Mistinikon 94
Mohawk 38
Moira 38
Mojikit 94
Molson 94
Monmonawson 94
Montreal R 94
Moose 95
Moose R (3) 95
Moose R - see (voir)
Abitibi R 58
Moose R - see (voir)
N. French R 97
Mooseskull 95
Moot 38
Moray 94
Morris 94
Morrison 39
Mose 94
Moseley 94
Mosquito 94
Mountain 39
L. of the Mountains 94
Mountsberg Res 39
Mozhabong 94
Mud (Parry Sound) 39
Mud (Renfrew) 39
Murray (Algoma) 94
Murray (Sudbury) 95
Muskeg 95
L. Muskoka (2) 39
Muskrat 40
Musselman 40
Muswabik 95
Mykiss 40

N

Nabakwasi 95
Nabdoe 40
Nabimina 95
Nagagami 95
Nagagamisis 95
Nagron 96
Namakan 96
Negwazu 96
Nellie 96
Nelson (Sudbury) 96
Nelson (Thunder Bay) 96
Nemegosenda 96
Nepahwin 97
Nepewassi 97
Net 97
Nettogami 97
Newboro 41
Niagara R (2) 130
Niger 41
Night Hawk 97
Nikip 97
Nine Mile 41
Niobe 96
Nipigon Bay 153
L. Nipigon 96
L. Nipissing 41 & 96
Norcan 40
North Anvil 96
North Caribou 97
North Channel
(L. Huron) 149
North Driftwood R 97
North French R 97
North Hubert 97
North Raft 97
North Scot 97
North Spirit 97
North Tweed 97
Norway 40
L. Nosbonsing 40
Nottawasaga R 40
Nunikani 40
Nursey 97
Nym 98

O

Oak (Kenora) 98
Oak (Peterborough) 40
Oastler 40
Oba 98
Obakamiga 98
Obaskaka 98
Obushkong 98
Ogoki 99
Oiseau R - see (voir)
Eagle L. 70
Oke 99
Oliphant 40
Oliver 41
Onaman 99
Onaping 99
L. Ontario 128
Opakopa 99
Opasatika 99
Opasquia 99
Opeepeesway 99
Opeongo 41
Opikeigen 98
Opinicon 41
Saugeen R 49
Savoy 109
Saymo 109
Scarfe 109
Schamerhorn - see (voir)
Clear L. 21
Schewabik 109
Schryburt 109
Scott 109
Scott - see (voir)
Bauldry L. 63
L. Scugog 49
Scugog R 48
Seagram 108
Seagull 48
Second Depot 48
Seeber 108
Segise - see (voir)
Wabigoon R 119
Seine R 108
Separation (Kenora) 108
Separation
(Timiskaming) 108
Sesekinika 109
Setting Net 109
Lac Seul (2) 109
Severn R (Kenora) 109
Severn R (Muskoka) - see
(voir) Gloucester Pool 28
Seymour 48
Shabomeka 49
Shabu 109
Shack 109
Shackleton 109
Shaco 109
Shakwa 110
Shannon 110
Sharbot 49
Sheppard 49
Sherborne 49
Sherman 110
Shillabeer 110
Shining Tree 110
Shirley 110
Shoal 110
Silcox 110
Silent 49
Sill 111
Silver Fox 111
Silver 49
L. Simcoe 50
Sims 111
Sinaminda 111
Sinclair 111
Sisseney 111
Six Mile 50
Skeleton (Muskoka) 50
Skeleton (Timiskaming) 111
Skinner 110
Skog 110
Skootamatta 51
Sleep 110
Slipper (Algoma) 110
Slipper (Haliburton) 51
Smiley 110
Smoke 51
Snigisi 51
Snook 110
Snowdrift 110
Snowflake 110
Snowshoe 111
Solace 111
Solitaire 51
Sothman 111
South 51
South Anvil 111
South Floodwood 111
South Nation R 51
South Patten R -
see (voir) Patten R 101
South Portage 50
South Scott 111
Spangle 112
Spanish R 112
Sparrow 50
Speed R (4) 50
Speight 112
Splitrock 112
Sproule 112
Squeers 112
Starnes 112
Starvation 112
Steel 113
Steenburg 51
Steephill Falls Reservoir -
see (voir) Magpie R 88
Stinkfish 113
Stirland 113
Stoco 51
Stoddart 113
Stony 51
Stouffer 113
Stranger 113
Stratton 113
Stull 113
Sturgeon (Kenora) (5) 113
Sturgeon (Victoria) 51
Sturgeon R (Thunder
Bay) (2) 112
Sucker 113
Sucker R (mouth/
embouchure) 113
Sumach 113
L. Superior 150
Sup 113
Susanne 113
Sutton 113
Sutton R 113
Sutton R (mouth/
embouchure) 113
Swan (Kenora) 114
Swan (Nipissing) 52
Sweny - see (voir)
Grass L. 29
Sydenham 52
Sydenham R (3) 52

T

Tablerock 114
Tadenac 53
Takwata 114
Talbot R 53
L. Talon 53 & 114
Talon - see (voir)
Ghost L. 75
Tangamong 53
Tasso 53
Tatachikapika 114
Tay R 53
Teabeau 114
Tea 52
Tedious 52
Teeswater R 52
L. Temagami 115
Temperance 52
Tetapaga 115
Tetu 115
Thames R (8) 52
Theatre 115
Thenault 114
Third Depot 54
Thistle 114
Thor 114
Thorning 114
Thousand Islands 136
Three Duck 114
Three Mile (Muskoka) 54
Three Mile (Parry Sound) 54
Threecorner 114
Threenarrows 114
Thunder 115
Thunder Bay
Harbour (2) 152
Tiden 54
Timber 115
Timberwolf 55
L. Timiskaming 115
Tochen 115
Tom 115
Tom Chief 115
Tomiko 116
Tony 116
Toole 116
Toothpick 116
Torrance 116
Tower 55
Trapline 117
Trapnarrows 117
Treeby 117
Trent R - see (voir)
Percy Reach 44
Trent R - see (voir)
Seymour L. 48
Triangular 117
Trident 117
Trollope 117
Trout (Kenora) 117
Trout (Kenora) 117
Trout (Nipissing) 55
Trout (Parry Sound) 55
Trout (Sudbury) 116
Tukanee 116
Tunnel 116
Tupman 116
Turtle (Nipissing) 55
Turtle (Rainy River) 116
Tutu 117
Tweed 117
Twelve Mile 55
Two River 117

U

Umfreville 117
Unnamed 117
Unnamed #2 118
Unnamed #3 118
Unnamed #4 118
Unnamed #420 55
Upper Beverley 55
Upper Kesagami 118
Upper Rideau 54
Upper Ross 118
Upper Windigo 118
Upturnedroot 118
Urbach 54

V

Valens Reservoir 54
Venetion 118

Opinnagau - see (voir)
Opinnagau R. 98
Opinnagau R. 98
Opishing 98
Oram 41
Orangeville Reservoir 41
Orr 41
Oscar 98
Osinawi 98
Oskawe 98
Osnaburgh 98
O'Sullivan 99
Otonabee R. (3) 41
Ottawa R. (8) 42 & 99
Otter 43
Ottise 99
Otty 43
Oudaze 43
Ouellet 99
Owlet 100
Oxtongue 43
Ozhiski 100
Ozone Cr. 100

P

Paguchi 100
Pagwachuan 100
Pakashkan 100
Pakhoan 100
Pakwash 101
Palmerston 43
Panache 101
Pan 101
Papakomeka 101
Papineau 44
Park 44
Parks 101
Patten R. 101
Patterson 44
Paudash (Haliburton) 44
Paudash (Sudbury) 101
Pays Plat R. 101
Pearce 100
Pebonishewi 100
Pedro 100
Pekagoning 100
Penassi 100
Penelton 100
Peninsula Harbour 152
Peninsula 44
Percy (Haliburton) 44
Percy (Kenora) 100
Percy Reach 44
Peterlong 101
Petersen 101
Peterson 101
Pettit 101
Pevensey - see (voir)
Loon L. 35
Pharand 101
Pichogen 101
Pickerel (Cochrane) 101
Pickerel (Kenora) 102
Pickerel (Parry Sound) 45
Pickerel (Rainy River) 102
Pickerel R. 45
Pickle 102
Pickwick 102
Pic R. 102
Pierce 102
Pierre 103
Pigeon (Timiskaming) 103
Pigeon (Victoria) 45
Pike (Cochrane) 103
Pike (Lanark) 45
Pilgrim 103
Pine (Haliburton) 45
Pine (Muskoka) 45
Pipe 103
Pishidgi 103
Pistol 103
Pittock Reservoir 45
Pitukupi 102
Pivabiska 102
Pledger 102
Plevna - see (voir)
Sand (Frontenac) 49
Ponsford 102
Poplar 102
Poppy 102
Porcupine 102
Portage 44
Powell 102
Prairie Bee 103
Prairie 103
Pratt 103
Pringle 103
Professor's 44
Prospect 44
Proudfoot - see (voir)
Island L. 31
Pullan 103
Purdy 44
Pusey 44
Puslinch 44

Q

Queenston Reservoir 44
Quetico 103
Quirke 103

R

Raft 103
Ragged Wood 103
Rainy (Parry Sound) 44
Rainy (Rainy River) (6) 104
Rainy R. (4) 104
Raisin R. 45
Raisin R. (mouth/
embouchure) 136
Ramsay 105
Ramsey (Sudbury) 105
Ramsey (Sudbury) 105
Ranger 105
Rapid 104
Raven (Haliburton) 45
Raven (Sudbury) 104
Raven (Timiskaming) 104
Rawcourt 104
Reading 104
Reaume 104
Rebecca 45
Red 104
Red Cedar 104
Red Chalk 45
Red Deer 45
Redhorse 45
Red Pine 45
Red Rock 105
Redpine 105
Redrock 45
Redstone 45
Redstone R. 105
Regal 105
Regan 105
Remi 105
Restoule 46
Reta 105
Rice (Peterborough) (2) 46
Rice (Sudbury) 106
Rideau - see (voir)
Big Rideau 17
Rideau R. (3) 46
Ritchie 106
Robertson 47
Robillard - see (voir)
Long (Timiskaming) 87
Robin (Cochrane) 106
Robin (Parry Sound) 46
Robinson (Hastings) 46
Robinson (Rainy River) 106
Rock 106
Rock Island 106
Rocky Saugeen R. 46
Roddy 106
Roger 46
Rondeau Bay 141
L. Rosseau 46
Rouge Marsh 46
Roughrock 107
Round (Parry Sound) 47
Round (Peterborough) 47
Round (Renfrew) 47
Round (Timiskaming) 107
Round Island 47
Round Schooner 47
Rous 107
Routine 107
Rufus 107
Rushbrook 106
Rush 106
Ruth 47
Ryan 47

S

Lac aux Sables 106
Saddle 106
Saganash 106
St. Amand 106
St. Anthony 106
St. Catharines - Water
Intake Canal 48
L. St. Clair 142
St. Clair R. (3) 143
L. St. Francis 136
L. St. John 48
St. Joseph 106
L. St. Joseph (Kenora) 107
L. St. Joseph
(Thunder Bay) 107
L. St. Lawrence 137
St. Lawrence R. 134
St. Marys R. 148
St. Nora 48
L. St. Peter 48
L. St. Therese 107
Salerno 48
Sand (Algoma) 108
Sand (Cochrane) 107
Sand (Frontenac) 49
Sand (Kenora) 107
Sand (Leeds) 49
Sand (Parry Sound) 49
Sand (Sudbury) 108
Sand Point 108
Sandbar 108
Sandy #1 49
Sandy #2 49
Sandybeach 108
Santoy 108
Sapawe 108
Sasaginaga 109
Vermilion 119
L. Vernon 54
Victoria 119

W

Wabatongushi 119
Wabicock 119
Wabigoon 119
Wabigoon R. 119
Wabikoba 118
Waboosekon 118
Wahwashkesh 54
Wainfleet 54
Wakami 118
Wakwayowkastic 118
Walker 55
Walleye 118
Wanapitei 118
Wangoon 119
Wanzatika 119
Waseosa 55
Wasicho 119
Wasi - see (voir)
Wistiwasing 122
Watabeag 119
Waterford 55
Watersnake 119
Watt - see (voir)
Clear (Muskoka) 21
Wavell 119
Wawa 119
Wawagoshe 119
Wawang 120
Wawiashkashi 120
Weagamow 120
Welland R. (3) 55
Weller 120
Wenesaga 120
Wendigo 120
Wenebegon 120
Werner 121
Weshaygo 121
Weslemkoon 56
West (Cochrane) 121
West (Prince Edward) 56
West Don R. (2) 56
West Humber R. (2) 56
West Kabenung 121
West Larkin 121
West Shining Tree 121
Western Basin (L. Erie) 140
Whalen 121
Whistle 121
White (Lanark) 57
White (Peterborough) 57
White (Peterborough) -
see (voir) Dummer L. 24
White (Thunder Bay) 120
White Otter (Kenora) 120
White Otter
(Thunder Bay) 120
White Partridge 57
White R. (2) 121
Whitefish (Algoma) 120
Whitefish (Leeds) 57
Whitefish (Sudbury) (2) 120
Whitefish
(Thunder Bay) 120
Whitepine (Sudbury) 121
Whitepine (Sudbury) 121
Whitesand 121
Whitestone (Kenora) 121
Whitestone
(Parry Sound) 57
Whitewater 121
Wicksteed (Algoma) 122
Wicksteed (Nipissing) 122
Widow 56
Wigwascence 122
Wilcox 56
Wildgoose 122
Wildwood 56
Willow Cr. 56
Wilson (Cochrane) 122
Wilson (Kenora) 122
Wilmot 122
Wilmot Cr. 56
Windermere 123
Windigo 123
Windigokan 123
Windy 123
Winisk R. 123
Winnipeg R. (2) 122
Winterring 122
Wistiwasing 122
Withers 123
Wizard 123
Wolf (Hastings) 56
Wolf (Sudbury) 123
Wolfe (Frontenac) 57
Wolfe (Parry Sound) -
see (voir) Beatty L. 16
Wollaston 57
Wolvenne 123
Wood 57
Woodcock 57
Woodland 57
Woods 57
Lake of the Woods 123
Wright 123

Y

Yorston 124
Yorston R. 124
Young 57

Z

Zadi 124
Zigzag 124
Zinger 124

L. 12J-9 124
L. 15 124
L. 16H-96 124
L. 16H-97 125
L. 17H-12 125
L. 17H-51 125
L. 19E-62 125
L. 19E-72 125
L. 19F-76 125
L. 20F-113 125
L. 20G-134 125
L. 21G-15 125
L. 21G-103 124
L. 21I-04 124
L. 21I-63 124
L. 23L-54 124
L. 53H-1 124
L. 53H-3 124
L. #108 124
#625 L. 124

Fish Identification

The consumption advice provided in this book is related to specific species of fish and, in order to use the information properly, it is important to correctly identify the species of fish caught.

On the following pages are sketches of the types of the fish most commonly sought in Ontario. Accompanying each picture is a brief description of the length and weight ranges of the adult fish that anglers are likely to catch from Ontario's lakes and streams. For those fishermen lucky enough to land a "lunker", the record size of many species are provided for comparison. The record size information is obtained from the Ontario Federation of Anglers and Hunters through their Ontario Record Fish Registry program.

Information on the distribution **(D)**, spawning time **(S)** and food consumed **(F)** is also provided.

The fish illustrations were drawn by Rebecca Brebner, with the exception of the muskellunge and the sturgeon, which were drawn by Andreas Radman of the Ontario Ministry of Environment and Energy. These illustrations were redrawn based on original fish illustrations from two publications: Bulletin 184, Fisheries Research Board of Canada – "Freshwater Fishes of Canada" by Scott and Crossman, and "Fish of Ontario" (poster) distributed by the Ministry of Natural Resources.

Identification des poissons

Les conseils de consommation donnés dans le présent guide portent sur des espèces particulières de poisson et, pour tirer parti de cette information, il importe d'identifier correctement les espèces que l'on prend.

On trouvera dans les pages qui suivent des croquis des types de poissons qui se pêchent le plus souvent en Ontario. Chaque image est accompagnée d'une brève description indicative de la fourchette de dimensions et de poids où se situeront les poissons adultes que le pêcheur à la ligne a des chances de prendre dans les lacs et les cours d'eau de l'Ontario. Pour ceux qui auraient la chance de sortir une « grosse pièce », la taille record est indiquée pour beaucoup d'espèces aux fins de comparaison. Ces statistiques sont tirées du registre de la pêche de l' *Ontario Federation of Anglers and Hunters*.

On donne également des renseignements sur l'habitat des poissons **(H)**, leurs périodes de frai **(F)**, et leur nourriture **(N)**.

Les croquis des poissons ont été réalisés par Rebecca Brebner, sauf ceux du maskinongé et de l'esturgeon, qui sont l'oeuvre d'Andreas Radman, du ministère de l'Environnement et de l'Energie de l'Ontario. Les croquis ont été faits à partir d'illustrations originales tirées de deux publications : le bulletin 184 de l'Office des recherches sur les pêcheries du Canada, «Freshwater Fishes of Canada», de Scott et Crossman et « Poissons de l'Ontario » affiche diffusée par le ministère des Richesses naturelles de l'Ontario.

Northern Pike
Brochet

Length/longueur: 45-100 cm, 18-39 in/po
Weight/poids: 0.7-8.0 kg, 1.5-17.5 lb
Record (Ontario): 19.11 kg, 42.13 lb

D: quiet, heavily vegetated waters throughout Ontario
S: early spring
F: adults consume fish, but also take ducklings, frogs and small muskrats

H: eaux calmes contenant beaucoup de végétation, dans tout l'Ontario
F: début du printemps
N: le poisson adulte se nourrit de poissons et aussi de canetons, de grenouilles et de petits rats musqués

Pike

Cheek fully scaled, upper half of opercle only scaled, 10 pores on undersides of lower jaw. Northern pike. *(E. lucius)*



Brochet

Joue recouverte d'écailles; partie supérieure de l'opercule recouverte d'écailles seulement; 10 pores sous la mâchoire inférieure. Brochet *(E. lucius)*

Muskie

Cheek and opercle both scaled only on upper half, 12-18 pores on undersides of lower jaw. Great Lakes muskellunge *(E. masquinongy)*

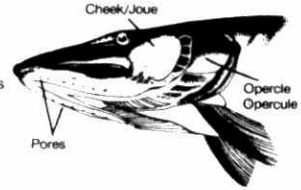

Maskinongé

Seule la partie supérieure de la joue et de l'opercule est recouverte d'écailles; de 12 à 18 pores sous la mâchoire inférieure. Maskinongé. *(E. masquinongy)*

Muskellunge
Maskinongé

Length/longueur: 71-117 cm, 28-46 in/po
Weight/poids: 3.5-16.0 kg, 8-35 lb
Record (Ontario): 147.3 cm/29.48 kg, 58 in/po/65.0 lb

D: quiet, weedy areas of lakes and rivers
S: spring
F: mainly fish, but also crayfish, frogs, mice, muskrats and waterfowl

H: eaux tranquilles et herbeuses des lacs et rivières
F: printemps
N: surtout des poissons, mais aussi des écrevisses, des grenouilles, des souris, des rats musqués et des oiseaux aquatiques

Walleye
Doré

Length/longueur : 25-85 cm
10-33 in/po

Weight/poids : 0.25-6.0 kg
0.5-13 lb

Record (Ontario) : 92.7 cm/10.09 kg
36.5 in/po/22.25 lb



D: mainly cold, clear waters throughout Ontario
S: early spring
F: mainly fish

H : principalement eaux froides et claires, dans tout l'Ontario
F : début du printemps
N : surtout des poissons

Sauger
Doré noir

Length/longueur : 25-41 cm
10-16 in/po

Weight/poids : to/jusqu' à 0.5 kg
1.0 lb

Record (Ontario) : 56.4 cm/2.0 kg
22.2 in/po/4.4 lb

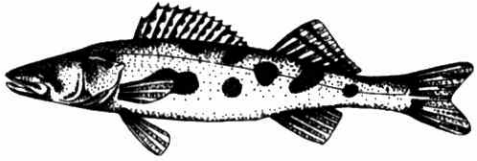

D: large, shallow, turbid waters throughout Ontario
S: late May and early June
F: fish, insects and freshwater shrimp

H : vastes étendues d'eau trouble peu profonde, dans tout l'Ontario
F : fin mai, début juin
N : poissons, insectes et crevettes d'eau douce

Yellow Perch
Perchaude

Length/longueur : 15-30 cm
6-12 in/po

Weight/poids : 0.2-0.3 kg
0.4-0.7 lb

Record (Ontario) : 37.5 cm/1.02 kg
14.8 in/po/2.25 lb



D: clear waters with some vegetation throughout Ontario
S: April or May
F: insects, crayfish, snails and fish

H : eaux claires contenant un peu de végétation, dans tout l'Ontario
F : avril ou mai
N : insectes, écrevisses, escargots et poissons

Smallmouth Bass
Achigan à petite bouche

Length/longueur : 25-50 cm
10-20 in/po

Weight/poids : 0.5-2.3 kg
1-5 lb

Record (Ontario) : 61.0 cm/4.46 kg
24 in/po/9.84 lb

D: clear, rocky waters with little vegetation from Southern Ontario to Timiskaming
S: June
F: fish, crayfish, insects

H : eaux claires et rocheuses contenant peu de végétation, du sud de l'Ontario à Timiskaming
F : juin
N : poissons, écrevisses et insectes

Largemouth Bass
Achigan à grande bouche

Length/longueur : 25-55 cm
10-22 in/po

Weight/poids : 0.3-2.3 kg
0.7-5 lb

Record (Ontario) : 4.74 kg
10.48 lb

D: warm, weedy, slow or still waters with mud bottoms, in Southern Ontario
S: June
F: mainly fish, but also crayfish and frogs

H : eaux chaudes, herbeuses, lentes ou tranquilles, à fond vaseux, dans le sud de l'Ontario
F : juin
N : surtout des poissons, mais aussi des écrevisses et des grenouilles

Rock Bass
Crapet de roche

Length/longueur : 15-20 cm
6-8 in/po

Weight/poids : 0.2-0.45 kg
0.5-1 lb

D: warm, clear, shallow, slow waters with gravel or rocky bottoms, northward to Lake Abitibi
S: spring
F: insects, crayfish, small fish

H : eaux chaudes, claires, peu profondes à fond de roches ou de gravier jusqu'au lac Abitibi au nord
F : printemps
N : insectes, écrevisses, petits poissons

Chinook
Saumon quinnat

Length/longueur: 30-100 cm
12-39 in/po

Weight/poids: 0.5-18.0 kg
1-40 lb

Record (Ontario): 114.3 cm/20.62 kg
45 in/po/45.38 lb



Anal fin — Nageoire anale



Start ray count from first rudimentary ray no. 1
The last ray usually is branched to bottom

Commencez à compter les rayons à partir du premier rayon rudimentaire (1)
Le dernier rayon est généralement ramifié

D: introduced into Great Lakes from Pacific West Coast
S: at maturity, swims up rivers to spawn in fall; dies after spawning
F: mainly smelt and alewives

H: originaire de la côte du Pacifique et introduit dans les Grands Lacs de l'Ontario
F: à maturité, remonte les rivières pour frayer en automne; meurt ensuite
N: surtout des éperlans et des alevins

Pink Salmon
Saumon rose

Length/longueur: to 46 cm
18 in/po

Record (Ontario): 83.0 cm/5.9 kg
32.7 in/po/13.1 lb



D: has spread naturally through Great Lakes after introduction from Pacific West Coast into Lake Superior
S: at maturity, travels up rivers to spawn in fall; dies after spawning
F: smelt, insects

H: originaire de la côte du Pacifique, s'est naturellement dispersé dans les Grands Lacs après avoir été introduit dans le lac Supérieur
F: à maturité, remonte les rivières pour frayer en automne; meurt ensuite
N: éperlans, insectes

Rainbow Trout
Truite arc-en-ciel

Length/longueur: 15-75 cm
6-30 in/po

Weight/poids: 0.2-5.5 kg
0.5-12 lb

Record (Ontario): 97.8 cm/13.21 kg
38.5 in/po/29.1 lb

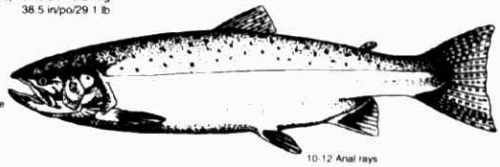

D: primarily a lake fish throughout Great Lakes area; introduced from Pacific West Coast
S: migrates up river to spawn from December to May
F: insects, freshwater shrimp, fish, snails, clams, leeches

H: originaire de la côte du Pacifique; poisson vivant surtout dans les lacs de la région des Grands Lacs
F: remonte les rivières pour frayer de décembre à mai
N: insectes, crevettes d'eau douce, poissons, escargots, coquillages et sangsues

Coho
Saumon coho

Length/longueur : 30-75 cm
12-30 in/po

Weight/poids : 0.5-8.0 kg
1-18 lb

Record (Ontario) : 88.9 cm/12.08 kg
35.0 in/po/26.64 lb



D: introduced into Great Lakes in the mid 1960s from Pacific West Coast
S: swims up rivers in late fall to spawn at maturity, dies after spawning
F: mainly smelt and alewives

H : originaire de la côte du Pacifique, introduit dans les Grands Lacs au milieu des années 60
F : remonte les rivières pour frayer à maturité en automne; meurt ensuite
N : surtout des éperlans et des alevins

Atlantic Salmon
Saumon de l'Atlantique

Length/longueur : 25-70 cm
10-28 in/po

Weight/poids : 0.9-3.6 kg
2-8 lb

Record (Ontario) : 88.9 cm/11.02 kg
35 in/po/24.30 lb

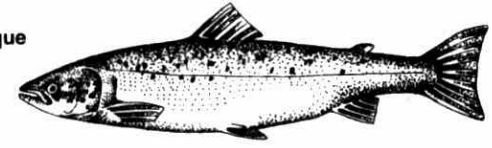

D: recently stocked in Lake Ontario and Trout Lake (North Bay)
S: fall; may enter rivers from mid-summer; can spawn more than once
F: mainly smelt and alewives in Lake Ontario

H : introduit récemment dans le lac Ontario et le lac Trout (North Bay)
F : automne; peut remonter les rivières dès le milieu de l'été; peut frayer plusieurs fois
N : surtout des éperlans et des alevins dans le lac Ontario

Lake Trout
Truite de lac (touladi)

Length/longueur : 30-80 cm
12-31 in/po

Weight/poids : 0.27-4.5 kg
0.6-10 lb

Record (Ontario) : 130.8 cm/28.63 kg
51.5 in/po/63.1 lb



D: cool waters of deep lakes throughout much of Ontario
S: October
F: fish, insect larvae and plankton

H : eaux fraîches des lac profonds de tout l'Ontario
F : octobre
N : poissons, larves d'insectes et plancton

Brown Trout
Truite brune

Length/longueur : 15-65 cm
6-16 in/po

Weight/poids : 0.2-4.5 kg
0.5-10 lb

Record (Ontario) : 96.5 cm/15.59 kg
38.0 in/po/34.38 lb



D: introduced from Europe into Southern Ontario streams
S: fall
F: insects, fish, crayfish, worms

H : originaire d'Europe et introduite dans les cours d'eau du sud de l'Ontario
F : automne
N : insectes, poissons, écrevisses et vers

Brook Trout
Omble de fontaine

Length/longueur : 15-40 cm
6-16 in/po

Weight/poids : 0.2-0.9 kg
0.5-2 lb

Record (Ontario) : 80.0 cm/6.58 kg
31.5 in/po/14.5 lb



D: cool, clear streams and small lakes
S: late fall
F: insects, fish, crayfish, clams, snails

H : cours d'eau fraîche et limpide et petits lacs
F : fin de l'automne
N : insectes, poissons, écrevisses, coquillages et escargots

Whitefish
Grand corégone



Length/longueur 30-65 cm
12-26 in/po
Weight/poids 0.3-4.0 kg
0.5-9 lb
Record (Ontario) 81.3 cm/6.53 kg
32.0 in/po/14.38 lb

D: many inland lakes from Great Lakes to Hudson Bay
S: November and December
F: aquatic insect larvae, clams, snails and plankton

H: lacs intérieurs, des Grands Lacs à la baie d'Hudson
F: novembre et décembre
N: larves d'insectes aquatiques, coquillages, escargots et plancton

Profiles of whitefish and herring showing differences due to position of snout or upper jaw.

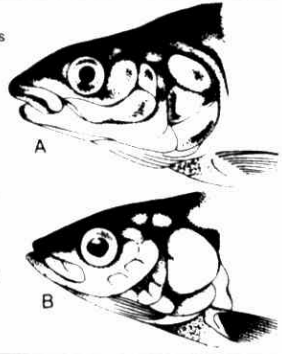

Profils du corégone et du cisco : remarquez la position du museau (mâchoire supérieure).

Whitefish
A. The mouth is overhung by the snout or upper jaw; rounded profile. Whitefish *(Coregonus clupeaformis)*.

Cisco
B. The mouth is not overhung by the snout; pointed profile. Lake herring *(Coregonus artedii)*.

Grand corégone
A. Le museau (mâchoire supérieure) est en saillie sur la bouche. Profil arrondi. Corégone. *(Coregonus clupeaformis)*.

Cisco
B. Le museau n'est pas proéminent; profil pointu. Cisco. *(C. artedii)*.

Cisco (Lake Herring)
Cisco (Hareng de lac)



Length/longueur 20-30 cm
8-12 in/po
Weight/poids 0.3-0.5 kg
0.5-1 lb
Record (Ontario) 59.7 cm/1.96 kg
23.5 in/po/4.33 lb

D: cold waters throughout Great Lakes to Hudson Bay
S: November or December
F: mainly plankton, but also aquatic insects, clams and snails

H: eaux froides des Grands Lacs à la baie d'Hudson
F: novembre ou décembre
N: surtout du plancton, mais aussi des insectes aquatiques, des coquillages et des escargots

Channel Catfish
Barbue de rivière



Length/longueur 36-53 cm
14-21 in/po
Weight/poids 0.9-1.8 kg
2-4 lb

D: Great Lakes and larger lakes and rivers in Southern Ontario and parts of Northern Ontario
S: spring or summer
F: fish, aquatic insects, crayfish, clams and snails

H: Grands Lacs et lacs ou rivières plus importants du sud de l'Ontario et de certaines régions du Nord
F: printemps ou été
N: poissons, insectes aquatiques, écrevisses, coquillages et escargots

Brown Bullhead
Barbotte brune



Length/longueur 20-36 cm
8-14 in/po
Weight/poids 0.3-0.45 kg
0.8-1 lb
Record (Ontario) 41.6 cm/1.08 kg
16.4 in/po/2.37 lb

D: warm, slow waters throughout Southern Ontario and parts of Northern Ontario
S: spring
F: insect larvae, crayfish, worms, clams, snails, fish and plant material

H: eaux chaudes et tranquilles du sud de l'Ontario et de certaines régions du Nord
F: printemps
N: larves d'insectes, écrevisses, vers, coquillages, escargots, poissons et plantes

Carp
Carpe



Length/longueur 30-75 cm
12-30 in/po
Weight/poids 0.5-11.0 kg
1-24 lb

D: widely introduced into Ontario in shallow, fairly warm waters
S: June and July
F: insects larvae, crayfish, snails and plants

H: très commune dans tout l'Ontario dans les eaux peu profondes et relativement chaudes
F: juin et juillet
N: larves d'insectes, écrevisses, escargots et plantes

Round Whitefish
Ménomini rond

Length/longueur : 20-40 cm
8-16 in/po

Weight/poids average 0.45 kg
moyen 1.0 lb

D: usually found in deep lakes in Southern Ontario and Great Lakes
S: fall
F: bottom feeder, eating aquatic insect larvae, clams and snails

H : d'ordinaire, lacs profonds du sud de l'Ontario et Grands Lacs
F : automne
N : se nourrit au fond de l'eau; larves d'insectes aquatiques, coquillages et escargots

White Sucker
Meunier noir



Length/longueur : 30-50 cm
12-20 in/po

Weight/poids : 0.45-0.9 kg
1-2 lb

Record (Ontario) : 57.9 cm/2.44 kg
22.8 in/po/5.39 lb

D: warm shallow lakes and tributary rivers of larger lakes
S: spring
F: sucks up bottom material for aquatic insects, clams, worms, and aquatic plant material

H : lacs chauds et peu profonds et rivières se jetant dans des lacs plus étendus
F : printemps
N : aspire la vase du fond pour y trouver des insectes aquatiques, des escargots, des vers, et des plantes

Redhorse Sucker
Suceur rouge



Length/longueur : 30-45 cm
12-18 in/po

Weight/poids : 0.45-0.9 kg
1-2 lb

Record (Ontario) : 68.6 cm/3.09 kg
27.0 in/po/6.81 lb

D: throughout Ontario
S: spring
F: sucks up bottom material for aquatic insects, snails and clams

H : tout l'Ontario
F : printemps
N : aspire la vase du fond pour y trouver des insectes aquatiques, des escargots et des coquillages

White Bass
Bar blanc



Length/longueur : 20-30 cm
8-12 in/po

Weight/poids to 0.7 kg
1.5 lb

Record (Ontario) : 1.30 kg
2.87 lb

D: clear waters near rock reefs and sand bars in lower Great Lakes area
S: spring
F: small fish, insects, small plant material and crayfish

H : eaux claires près des bancs de roches et de sable dans les régions inférieures des Grands Lacs
F : printemps
N : petits poissons, insectes, petites plantes et écrevisses

White Perch
Baret



Length/longueur : 15-25 cm
6-10 in/po

Weight/poids 0.2-0.5 kg
0.5-1 lb

D: Lake Ontario, Lake Erie, lower Niagara River and Welland Canal
S: May and June
F: insects and fish

H : lac Ontario, lac Érié, partie inférieure de la rivière Niagara et canal Welland
F : mai et juin
N : insectes et poissons

Freshwater Drum
Malachigan



Length/longueur : 45-50 cm
18-20 in/po

Weight/poids : 0.5-1.0 kg
1-2 lb

Record (Ontario) : 78.7 cm/9.34 kg
31.0 in/po/20.6 lb

D: large shallow waterbodies with mud or sandy bottoms
S: spring or early summer
F: feed on bottom, eating snails, crayfish, fish and insects

H : grandes étendues d'eau peu profonde au fond vaseux ou sablonneux
F : printemps ou début de l'été
N : se nourrit au fond de l'eau d'escargots, d'écrevisses, de poissons et d'insectes

White Crappie
Marigane blanche

Length/longueur: 20-30 cm
8-12 in/po
Record (Ontario) 40.6 cm/1.01 kg
16.0 in/po/2.24 lb



D: mouths of tributary streams or weedy sheltered bays in lower Great Lakes area
S: late spring or early summer
F: aquatic insects, small fish

H : embouchure des cours d'eau affluents ou baies abritées et herbeuses de la région inférieure des Grands Lacs
F : fin du printemps ou début de l'été
N : insectes aquatiques, petits poissons

Black Crappie
Marigane noire

Length/longueur 18-25 cm
7-10 in/po
Weight/poids 0.25-0.5 kg
0.5-1 lb
Record (Ontario) 0.43 kg
0.94 lb



D: clear, weedy lakes and slow rivers northward to Sault Ste. Marie
S: May and June
F: small fish, insects and crayfish

H : lacs clairs et herbeux et rivières lentes au sud de Sault Ste. Marie
F : mai et juin
N : petits poissons, insectes et écrevisses

Pumpkinseed
Crapet-soleil

Length/longueur: 18-23 cm
7-9 in/po
Weight/poids less than/moins de 0.2 kg
0.5 lb
Record (Ontario) 24.1 cm/0.36 kg
9.5 in/po/0.8 lb

D: clear, shallow weedy waters northward to Temagami
S: spring
F: insects, snails

H : eaux claires et herbeuses au sud de Temagami
F : printemps
N : insectes, escargots

Ling (Burbot)
Lotte

Length/longueur: to 38 cm
15 in/po

D: cool waters of lakes and rivers throughout Ontario
S: late winter or early spring
F: fish, crayfish, freshwater shrimp and insects

H : eaux fraîches des lacs et des rivières dans tout l'Ontario
F : fin de l'hiver ou début du printemps
N : poissons, écrevisses, crevettes d'eau douce et insectes

American Eel
Anguille d'Amérique

Length/longueur 61-91 cm
2-3 ft/pi

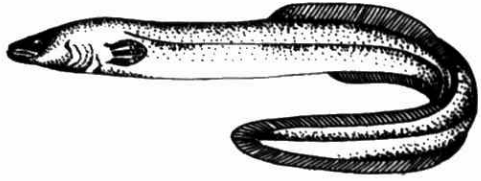

D: mainly in St. Lawrence River and Ottawa River drainage, and Lake Ontario
S: adults spawn once in Atlantic Ocean in fall, then die; young return to lakes and rivers in spring
F: fish, aquatic insect larvae, crayfish, snails, earthworms

H : surtout le bassin du fleuve Saint-Laurent et de la rivière des Outaouais et lac Ontario
F : les adultes fraient une fois dans l'océan Atlantique en automne puis meurent; les jeunes poissons reviennent dans les lacs et rivières au printemps
N : poissons, larves d'insectes aquatiques, écrevisses, escargots et vers de terre.

Bowfin
Poisson-castor

Length/longueur 46-61 cm
18-24 in/po
Weight/poids: 0.9-1.4 kg
2-3 lb
Record (Ontario) 78.7 cm/6.65 kg
31.0 in/po/14.65 lb



D: swampy vegetated bays of warm lakes and rivers
S: spring
F: fish, crayfish, frogs

H: baies marécageuses et herbeuses des lacs et des rivières d'eau chaude
F: printemps
N: poissons, écrevisses, grenouilles

Bluegill
Crapet arlequin

Length/longueur : 15-30 cm
6-12 in/po
Record (Ontario) : 28.2 cm/0.83kg
11.1 in/po/1.83 lb



D: warm, vegetated still waters throughout Southern Ontario
S: spring and summer
F: insects, vegetation

H : eaux chaudes et tranquilles colonisées par des plantes dans tout le sud de l'Ontario
F : printemps et été
N : insectes et végétation

Goldeye
Laquaiche aux yeux d'or

Length/longueur : 25-38 cm
10-15 in/po
Record (Ontario) : 36.5 cm/0.48kg
14.4 in/po/1.06 lb



D: parts of NE & NW Ontario often in swift silty waters
S: spring
F: insects, snails, crayfish, fish

H : régions du N-E et du N-O de l'Ontario, souvent dans les eaux rapides et alluviales
F : printemps
N : insectes, escargots, écrevisses et poissons

Mooneye
Laquaiche argentée

Length/longueur: 25-30 cm
10-12 in/po
Record (Ontario) : 38.1 cm/0.56 kg
15.0 in/po/1.23 lb



D: clear rivers and shallows waters of lakes
S: spring
F: fish, insects, snails and small plant matter

H : rivières claires et eaux peu profondes des lacs
F : printemps
N : poissons, insectes, escargots et petites plantes

Sturgeon
Esturgeon de lac

Length/longueur : 90-145 cm
3-5 ft/pi
Weight/poids : 4.5-36 kg
10-80 lb
Record (Ontario) : 175.3 cm/76.2 kg
69.0 in/po/168 lb

D: larger rivers and lakes, usually in depths less than 30 feet
S: spring; attain great ages, not maturing until about 20 years of age
F: bottom feeder, consuming insect larvae, snails and crayfish

H : grands lacs et rivières, d'ordinaire à moins de 30 pieds de profondeur
F : printemps; vit longtemps et ne parvient pas à maturité avant environ 20 ans
N : se nourrit au fond de larves d'insectes, d'escargots et d'écrevisses

Rainbow Smelt
Éperlan arc-en-ciel

Length/longueur : 15-25 cm
6-10 in/po
Record (Ontario) : 27.3 cm/0.15 kg
10.8 in/po/0.33 lb



D: throughout Great Lakes area
S: late April
F: small fish, small aquatic life, worms

H : toute la région des Grands Lacs
F : fin avril
N : petits poissons, petits organismes aquatiques, vers

Fish Names[1]
Noms des poissons[1]

English Common Name	Nom français	Scientific Name Nom scientifique
Sturgeon, Lake Sturgeon	Esturgeon de lac, charbonnier	*Acipenser fulvescens* Rafinesque
Longnose Gar	Lépisosté osseux	*Lepisoteus osseus* (Linnaeus)
Bowfin, dogfish, lawyer	Poisson-castor	*Amia calva* Linnaeus
Alewife	Gaspareau	*Alosa pseudoharengus* (Wilson)
Gizzard shad, Shad, sawbelly	Alose à gésier	*Dorosoma cepedianum* (Lesueur)
Atlantic Salmon	Saumon de l'Atlantique	*Salmo salar* Linnaeus
Pink Salmon	Saumon rose	*Oncorhynchus gorbuscha* (Walbaum)
Coho Salmon	Saumon coho	*Oncorhynchus kisutch* (Walbaum)
Chinook Salmon	Saumon quinnat	*Oncorhynchus tshawytscha* (Walbaum)
Rainbow Trout, Steelhead Trout	Truite arc-en-ciel	*Oncorhynchus mykiss* (Walbaum)
Brown Trout	Truite brune	*Salmo trutta* Linnaeus
Brook trout Speckled Trout, Square-tail, aurora Trout	Omble de fontaine	*Salvelinus fontinalis* (Mitchill)
Lake Trout, Grey Trout Laker, Namaycush	Truite de lac, touladi	*Salvelinus namaycush* (Walbaum)
Siscowet, fat Lake Trout, fat	Siscowet	*Salvelinus namaycush siscowet* (Agaissiz)
Splake, Wendigo	Truite moulac	Hybrid of *Salvelinus namaycush* (Walbaum) and *Salvelinus fontinalis* (Mitchill)
Bloater, Hoy's Cisco	Cisco de fumage	*Coregonus hoyi* (Gill)
Whitefish, Lake Whitefish	Grand corégone	*Coregonus clupeaformis* (Mitchill)
Round Whitefish, Menominee	Ménomini rond	*Prosopium cylindraceum* (Pallas)
Rainbow Smelt, Smelt	Éperlan arc-en-ciel, Éperlan du nord	*Osmerus mordax* (Mitchill)
Goldeye, Winnipeg Goldeye	Laquaiche aux yeux d'or	*Hiodon alosoides* (Rafinesque)
Mooneye	Laquaiche argentée	*Hiodon tergisus* (Lesueur)
Northern Pike, Great Northern Pike, Jack	Brochet, grand brochet	*Esox lucius* (Linnaeus)
Muskie, Muskellunge, Maskinonge, Lunge	Maskinongé	*Esox masquinongy* Mitchill
Goldfish, Golden Carp	Poisson doré	*Carassius auratus* (Linnaeus)
Carp, Mirror Carp	Carpe	*Cyprinus carpio* Linnaeus
Quillback Carpsucker, Quillback, Drum	Couette	*Carpiodes cyprinus* (Lesueur)
Longnose Sucker	Meunier rouge	*Catostomus catostomus* (Forster)
White Sucker, Common Sucker	Meunier noir	*Catostomus commersoni* (Lacépède)
Redhorse Sucker, Northern Redhorse, Common Mullet	Suceur rouge	*Moxostroma macrolepidotum* (Lesueur)
Brown Bullhead, Common	Barbotte brune	*Ameiurus nebulosus* (Lesueur)
Channel Catfish, Channel Cat	Barbue de rivière	*Ictalurus punctatus* (Rafinesque)

American Eel, Eel, Common Eel	Anguille d'Amérique	*Anguilla rostrata* (Lesueur)
Burbot, Ling, Maria, Freshwater Cod, Lawyer	Lotte	*Lota lota* (Linnaeus)
White Perch, Silver Perch	Baret	*Morone americana* (Gmelin)
White Bass, Silver Bass	Bar blanc	*Morone chrysops* (Rafinesque)
Rock Bass, Redeye	Crapet de roche	*Ambloplites rupestris* (Rafinesque)
Pumpkinseed, Common Sunfish	Crapet-soleil	*Lepomis gibbosus* (Linnaeus)
Bluegill, Bluegill Sunfish, Bream	Crapet arlequin	*Lepomis machrochirus* Rafinesque
Smallmouth Bass, Black Bass	Achigan à petite bouche	*Micropterus dolomieui* Lacépède
Largemouth Bass, Largemouth, Black Bass, Green Bass	Achigan à grande bouche	*Micropterus salmoides* Lacépède
White Crappie, Crappie	Marigane blanche	*Pomoxis annularis* Rafinesque
Black Crappie, Crappie, Calico Bass	Marigane noire	*Pomoxis nigromaculatis* (Lesueur)
Yellow Perch, Perch, Lake Perch	Perchaude	*Perca flavescens* (Mitchill)
Sauger, Sand Pickerel Sand Pike	Doré noir	*Stizostedion canadense* (Smith)
Walleye, Yellow Walleye, Pickerel, Yellow Pickerel, Wall-eyed Pike, Pike-Perch	Doré	*Stizostedion vitreum* (Mitchill)
Freshwater Drum, Sheepshead, Drum	Malachigan	*Aplodinotus grunniens* Rafinesque

1. The names of fish are as contained in "Freshwater Fishes of Canada" by W.B. Scott and E.J. Crossman, Bulletin 184, Fisheries Research Board of Canada, 1973.

1. Les noms des poissons sont tirés de «Freshwater Fishes of Canada» par W.B. Scott et E.J. Crossman, Bulletin 184 de l'Office des recherches sur les pêcheries du Canada, 1973.

Addresses

In many local areas, toll-free telephone numbers for the following offices may be available. Please check the blue pages of your local telephone directory.

Ministry of Environment and Energy

Regional, District and Area Offices

Central Region

Toronto Regional Office,
8th Floor, 5775 Yonge St.,
North York, M2M 4J1
Tel. : 416/326-6700
: 1-800-810-8048

Halton-Peel District Office,
1st Floor,
1182 North Shore Blvd. East,
Burlington, L7R 3Z9
Tel. : 905/815-9520

York-Durham District Office,
5th Floor,
230 Westney Road South,
Ajax, L1S 7J5
Tel. : 905/427-5600
: 1-800-376-4547

South Western Region

London Regional Office,
985 Adelaide Street South,
London, N6E 1V3
Tel. : 519/661-2200

Barrie District Office,
Unit 1203, 54 Cedar Pointe Drive,
Barrie, P4N 2R4
Tel. : 705/726-1730

Owen Sound Area Office,
1180 - 20th Street East,
Owen Sound, N4K 6H6
Tel. : 519/371-2901

Sarnia District Office,
1094 London Road,
Sarnia, N7S 1P1
Tel. : 519/336-4030

Windsor Area Office,
6th Floor, 250 Windsor Avenue,
Windsor, N9A 6V9
Tel. : 519/254-2546

West Central Region

Hamilton Regional Office,
P.O. Box 2112, 12th Floor,
119 King St. West,
Hamilton, L8N 3Z9
Tel. : 905/521-7640
: 1-800-668-4557

Cambridge District Office,
P.O. Box 219,
320 Pinebush Road,
Cambridge, N1R 5T8
Tel. : 519/622-8121

Hamilton District Office,
P.O. Box 2112, 9th Floor,
119 King Street West,
Hamilton, L8N 3Z9
Tel. : 905/521-7680

St. Catharines District Office
301 St. Paul St., 9th Floor,
St. Catharines, L2R 7R4
Tel. : 905/704-3900
:1-800-263-1035

Ministry of Natural Resources

Regional and District Offices

Northwest Region

Atikokan Office,
108 Saturn Avenue,
Atikokan, P0T 1C0
Tel. : 807/597-6971

Dryden Office,
479 Government Road (Hwy. 17),
Box 730,
Dryden, P8N 2Z4
Tel. : 807/223-3341

Fort Frances Office,
922 Scott Street,
Fort Frances, P9A 1J4
Tel. : 807/274-5337

Geraldton Office,
208 Beamish Avenue West,
Box 640,
Geraldton, P0T 1M0
Tel. : 807/854-1030

Ignace Office,
Box 448, Ignace, P0T 1T0
Tel. : 807/934-2233

Kenora Office,
808 Robertson Street,
Box 5080,
Kenora, P9N 3X9
Tel. : 807/468-2501

Nipigon Office,
Box 970,
Nipigon, P0T 2J0
Tel. : 807/887-2120

Red Lake Office,
Box 5003,
Red Lake, P0V 2M0
Tel. : 807/727-2253

Sioux Lookout Office,
Prince Street,
Box 309,
Sioux Lookout, P0V 2T0
Tel. : 807/737-1140

Terrace Bay Office,
Box 280,
Terrace Bay, P0T 2W0
Tel. : 807/825-3205

Thunder Bay Office,
435 James Street South,
Suite B001,
Thunder Bay, P7E 6S8
Tel. : 807/475-1471

Northeast Region

Blind River Office,
62 Queen Street,
Box 190,
Blind River, P0R 1B0
Tel. : 705/356-2234

Chapleau Office,
190 Cherry Street,
Chapleau, P0M 1K0
Tel. : 705/864-1710

Cochrane Office,
2 Third Avenue,
Box 730,
Cochrane, P0L 1C0
Tel. : 705/272-4365

Espanola Office,
148 Fleming Street, Box 1340,
Espanola, P3E 1R8
Tel. : 705/869-1330

Eastern Region

Kingston Regional Office,
Box 820, 133 Dalton Avenue,
Kingston, K7L 4X6
Tel. : 613/549-4000

Belleville Area Office,
Belleville Mall,
470 Dundas Street East,
Belleville, K8N 1G1
Tel. : 613/962-9208
: 1-800-860-2763

Cornwall Area Office,
205 Amelia Street,
Cornwall, K6H 3P3
Tel. : 613/933-7402

Kingston District Office,
Box 820, 133 Dalton Street,
Kingston, K7L 4X6
Tel. : 613/548-6911

Ottawa District Office,
2435 Holly Lane,
Ottawa, K1V 7P2
Tel. : 613/521-3450
: 1-800-860-2195

Peterborough District Office,
1477 Lansdowne Street West,
Peterborough, K9J 7M3
Tel. : 705/743-2972
: 1-800-558-0595

Northern Region

Thunder Bay Regional Office,
Suite 331, 435 James Street South,
Thunder Bay, P7E 6E3
Tel. : 807/475-1205

Kenora Area Office,
P.O. Box 5150,
808 Robertson Street,
Kenora, P9N 1X9
Tel. : 807/468-2718

North Bay Area Office,
Northgate Plaza,
1500 Fisher Street,
North Bay, P1B 2H3
Tel. : 705/476-1001
: 1-800-609-5553

Sault Ste. Marie Area Office,
747 Queen Street East,
Sault Ste. Marie, P6A 2A8
Tel. : 705/949-4640

Sudbury District Office,
Suite 1101,
199 Larch Street,
Sudbury, P3E 5P9
Tel. : 705/675-4501

Thunder Bay District Office,
Suite 331,
435 James Street South,
Thunder Bay, P7E 6E3
Tel. : 807/475-1315

Timmins District Office,
Ontario Government Complex
Hwy 101 East
P.O. Bag 3080
South Porcupine, P0N 1H0
Tel. : 705/235-1500

Gogama Office,
2000 Low Avenue,
Box 129,
Gogama, P0M 1W0
Tel. : 705/894-2000

Hearst Office,
631 Front Street, Box 670,
Hearst, P0L 1N0
Tel. : 705/362-4346

Kapuskasing Office,
RR 2,
Kapuskasing, P5N 2X8
Tel. : 705/335-6191

Kirkland Lake Office,
Box 129,
Corner Hwy. 66 & Hwy. 112,
Kirkland Lake, P0K 1T0
Tel. : 705/642-3222

Manitouwadge Office,
Box 390,
Manitouwadge, P0T 2C0
Tel. : 807/826-3225

Moosonee Office,
Box 190,
Moosonee, P0L 1Y0
Tel. : 705/336-2987

North Bay Office,
3301 Trout Lake Road,
North Bay, P1A 4L7
Tel. : 705/475-5550

Sault Ste. Marie Office,
875 Queen Street East,
Sault Ste. Marie, P6A 2B3
Tel. : 705/949-1231

Sudbury Office,
3767 Hwy. 69 South,
Suite 5,
Sudbury, P3G 1E7
Tel. : 705/522-7823

Timmins Office,
896 Riverside Drive,
Timmins, P4N 3W2
Tel. : 705/267-7951

Wawa Office,
Box 1160,
Wawa, P0S 1K0
Tel. : 705/856-2396

Southcentral Region

Algonquin Park Office,
P.O. Box 219,
Whitney, K0J 2M0
Tel. : 613/637-2780

Aurora, Greater Toronto
Area Office,
50 Bloomington Road West,
RR 2,
Aurora, L4G 3G8
Tel. : 905/713-7400

Aylmer Office,
353 Talbot Street West,
Aylmer, N5H 2S8
Tel. : 519/773-9241

Bancroft Office,
Box 500, Hwy. 28,
Bancroft, K0L 1C0
Tel. : 613/332-3940

Bracebridge Office,
RR 2, Hwy. 11 North,
Bracebridge, P1L 1W9
Tel. : 705/645-8747

Cambridge Office,
Beaverdale Road,
Box 21048,
Cambridge, N3C 2W1
Tel. : 519/658-9355

Chatham Office,
1023 Richmond Street West,
Box 1168,
Chatham, N7M 5L8
Tel. : 519/354-7340

Fonthill (Niagara) Office,
Box 1070,
Fonthill, L0S 1E0
Tel. : 905/892-2656

Kemptville Office,
Postal Bag 2002,
Concession Road,
Kemptville, K0G 1J0
Tel. : 613/258-8204

Kingston Office,
Ontario Government Building,
Beachgrove Complex,
789 King Street North,
Kingston, K7L 5H1
Tel. : 613/531-5700

Midhurst (Huronia) Office,
Midhurst, L0L 1X0
Tel. : 705/725-7500

Minden Office,
Hwy. 35 By-pass,
Minden, K0M 2K0
Tel. : 705/286-1521

Owen Sound Office,
611 Ninth Avenue East,
Owen Sound, N4K 3E4
Tel. : 519/376-3860

Parry Sound Office,
7 Bay Street,
Parry Sound, P2A 1S4
Tel. : 705/746-4201

Pembroke Office,
Riverside Drive,
Box 220,
Pembroke, K8A 6X4
Tel. : 613/732-3661

Peterborough Office,
300 Water Street,
P.O. Box 7000,
Peterborough, K9J 8M5
Tel. : 705/755-2001

Simcoe Office,
548 Queensway West (Hwy. 3),
Simcoe, N3Y 4T2
Tel. : 519/426-7650

Tweed Office,
Postal Bag 70,
Old Troy Road,
Tweed, K0K 3J0
Tel. : 613/478-2330

Wingham Office,
RR 5, Hwy. 4 South,
Wingham, N0G 2W0
Tel. : 519/357-3131

Bureau de district de Hamilton
Case postale 2112
119, rue King ouest,
9e étage
Hamilton ON L8N 3Z9
Téléphone : 905 521-7680

Bureau de district de St. Catharines
301, rue St. Paul, 9e étage
St. Catharines ON L2R 7R4
Téléphone : 905 704-3900
: 1 800 263-1035

Région de l'Est

Bureau régional de Kingston
Case postale 820
133, avenue Dalton
Kingston ON K7L 4X6
Téléphone : 613 549-4000

Bureau de secteur de Belleville
Belleville Mall, 470, rue
Dundas est
Belleville ON K8N 1G1
Téléphone : 613 962-9208
: 1 800 860-2763

Bureau de secteur de Cornwall
205, rue Amelia
Cornwall ON K6H 3P3
Téléphone : 613 933-7402

Bureau de district de Kingston
Case postale 820
133, avenue Dalton
Kingston ON K7L 4X6
Téléphone : 613 548-6911

Bureau de district d'Ottawa
2435, Holly Lane
Ottawa ON K1V 7P2
Téléphone : 613 521-3450
: 1 800 860-2195

Bureau de district de Peterborough
1477, rue Lansdowne ouest
Peterborough ON K9J 7M3
Téléphone : 705 743-2972
: 1 800 558-0595

Région du Nord

Bureau régional de Thunder Bay
435, rue James sud, bureau 331
Thunder Bay ON P7E 6E3
Téléphone : 807 475-1205

Bureau de secteur de Kenora
Case postale 5150
808, rue Robertson
Kenora ON P9N 1X9
Téléphone : 807 468-2718

Bureau de secteur de North Bay
Northgate Plaza
1500, rue Fisher
North Bay ON P1B 2H3
Téléphone : 705 476-1001
: 1 800 609-5553

Bureau de secteur de Sault Ste. Marie
747, rue Queen est
Sault Ste. Marie ON P6A 2A8
Téléphone : 705 949-4640

Bureau de district de Sudbury
199, rue Larch, bureau 1101
Sudbury ON P3E 5P9
Téléphone : 705 675-4501

Bureau de district de Thunder Bay
435, rue James sud, bureau 331
Thunder Bay ON P7E 6E3
Téléphone : 807 475-1315

Bureau de district de Timmins
Route 101 est
Case postale 3080
South Porcupine ON P0N 1H0
Téléphone : 705 235-1500

Adresses

Vous pouvez téléphoner sans frais à la plupart des bureaux suivants. Ces numéros figurent dans les plages bleues de votre annuaire téléphonique.

Ministère de l'Environnement et de l'Énergie

Bureaux régionaux, de district et de secteur

Région du Centre

Bureau régional de Toronto
5775, rue Yonge, 8e étage
North York
ON M2M 4J1
Téléphone : 416 326-6700
: 1 800 810-8048

Bureau de district de Halton-Peel
1182, boulevard North Shore est,
rez-de-chaussée
Burlington ON L7R 3Z9
Téléphone : 905 815-9520

Bureau de district de York-Durham
230, chemin Westney sud, 5e étage
Ajax ON L1S 7J5
Téléphone : 905 427-5600
: 1 800 376-4547

Région du Sud-Ouest

Bureau régional de London
985, rue Adelaide sud
London ON N6E 1V3
Téléphone : 519 661-2200

Bureau de district de Barrie
54, Cedar Pointe Drive, unité 1203
Barrie ON P4N 2R4
Téléphone : 705 726-1730

Bureau de secteur d'Owen Sound
1180, 20e rue est
Owen Sound ON N4K 6H6
Téléphone : 519 371-2901

Bureau de district de Sarnia
1094, chemin London
Sarnia ON N7S 1P1
Téléphone : 519 336-4030

Bureau de secteur de Windsor
250, avenue Windsor,
6e étage
Windsor ON N9A 6V9
Téléphone : 519 254-2546

Région du Centre-Ouest

Bureau régional de Hamilton
Case postale 2112
119, rue King ouest,
12e étage
Hamilton ON L8N 3Z9
Téléphone : 905 521-7640
: 1 800 668-4557

Bureau de district de Cambridge
Case postale 219
320, chemin Pinebush
Cambridge ON N1R 5T8
Téléphone : 519 622-8121

Ministère des Richesses naturelles

Bureaux de secteur et de district

Région du Nord-Ouest

Bureau d'Atikokan
108, avenue Saturn
Atikokan ON P0T 1C0
Téléphone : 807 597-6971

Bureau de Dryden
479, chemin Government (route 17)
Case postale 730
Dryden ON P8N 2Z4
Téléphone : 807 223-3341

Bureau de Fort Frances
922, rue Scott
Fort Frances ON P9A 1J4
Téléphone : 807 274-5337

Bureau de Geraldton
208, avenue Beamish ouest
Case postale 640
Geraldton ON P0T 1M0
Téléphone : 807 854-1030

Bureau d'Ignace
Case postale 448
Ignace ON P0T 1T0
Téléphone : 807 934-2233

Bureau de Kenora
808, rue Robertson
Case postale 5080
Kenora ON P9N 3X9
Téléphone : 807 468-2501

Bureau de Nipigon
Case postale 970
Nipigon ON P0T 2J0
Téléphone : 807 887-2120

Bureau de Red Lake
Case postale 5003
Red Lake ON P0V 2M0
Téléphone : 807 727-2253

Bureau de Sioux Lookout
Rue Prince, case postale 309
Sioux Lookout ON P0V 2T0
Téléphone : 807 737-1140

Bureau de Terrace Bay
Case postale 280
Terrace Bay ON P0T 2W0
Téléphone : 807 825-3205

Bureau de Thunder Bay
435, rue James sud
Thunder Bay ON P7E 6S8
Téléphone : 807 475-1471

Région du Nord-Est

Bureau de Blind River
62, rue Queen, case postale 190
Blind River ON P0R 1B0
Téléphone : 705 356-2234

Bureau de Chapleau
190, rue Cherry
Chapleau ON P0M 1K0
Téléphone : 705 864-1710

Bureau de Cochrane
2, 3e avenue, case postale 730
Cochrane ON P0L 1C0
Téléphone : 705 272-4365

Bureau d'Espanola
148, rue Fleming, case postale 1340
Espanola ON P3E 1R8
Téléphone : 705 869-1330

Bureau de Gogama
2000, avenue Low, case postale 129
Gogama ON P0M 1W0
Téléphone : 705 894-2000

Bureau de Hearst
613, rue Front, case postale 670
Hearst ON P0L 1N0
Téléphone : 705 362-4346

Bureau de Kapuskasing
R.R. 2
Kapuskasing ON P5N 2X8
Téléphone : 705 335-6191

Bureau de Kirkland Lake
Intersection des routes 66 et 112
Kirkland Lake ON P0K 1T0
Téléphone : 705 642-3222

Bureau de Manitouwadge
Case postale 390
Manitouwadge ON P0T 2C0
Téléphone : 807 826-3225

Bureau de Moosonee
Case postale 190
Moosonee ON P0L 1Y0
Téléphone : 705 336-2987

Bureau de North Bay
3301, chemin Trout Lake
North Bay ON P1A 4L7
Téléphone : 705 475-5550

Bureau de Sault Ste. Marie
875, rue Queen est
Sault Ste. Marie ON P6A 2B3
Téléphone : 705 949-1231

Bureau de Sudbury
3767, route 69 sud, bureau 5
Sudbury ON P3G 1E7
Téléphone : 705 522-7823

Bureau de Timmins
896, Riverside Drive
Timmins ON P4N 3W2
Téléphone : 705 267-7951

Bureau de Wawa
Case postale 1160
Wawa ON P0S 1K0
Téléphone : 705 856-2396

Région du Centre-Sud

Bureau du parc Algonquin
Case postale 219
Whitney ON K0J 2M0
Téléphone : 613 637-2780

Bureau d'Aurora et de la région de Toronto
50, chemin Bloomington ouest
R.R. 2
Aurora ON L4G 3G8
Téléphone : 905 713-7400

Bureau d'Aylmer
353, rue Talbot ouest
Aylmer ON N5H 2S8
Téléphone : 519 773-9241

Bureau de Bancroft
Route 28, case postale 500
Bancroft ON K0L 1C0
Téléphone : 613 332-3940

Bureau de Bracebridge
R.R. 2, route 11 nord
Bracebridge ON P1L 1W9
Téléphone : 705 645-8747

Bureau de Cambridge
Chemin Beaverdale, case postale 21048
Cambridge ON N3C 2W1
Téléphone : 519 658-9355

Bureau de Chatham
1023, rue Richmond ouest, case postale 1168
Chatham ON N7M 5L8
Téléphone : 519 354-7340

Bureau de Fonthill (Niagara)
C.P. 1070
Fonthill ON L0S 1E0
Téléphone : 905 892-2656

Bureau de Kemptville
Sac postal 2002
Chemin Concession
Kemptville ON K0G 1J0
Téléphone : 613 258-8204

Bureau de Kingston
Édifice du gouvernement de l'Ontario
Complexe Beachgrove
789, rue King nord
Kingston ON K7L 5H1
Téléphone : 613 531-5700

Bureau de Midhurst (Huronie)
Midhurst ON L0L 1X0
Téléphone : 705 725-7500

Bureau de Minden
Voie d'évitement de la route 35
Minden ON K0M 2K0
Téléphone : 705 286-1521

Bureau d'Owen Sound
611 - 9e avenue est
Owen Sound ON N4K 3E4
Téléphone : 519 376-3860

Bureau de Parry Sound
7, rue Bay
Parry Sound ON P2A 1S4
Téléphone : 705 746-4201

Bureau de Pembroke
Riverside Drive
Case postale 220
Pembroke ON K8A 6X4
Téléphone : 613 732-3661

Bureau de Peterborough
300, rue Water
Case postale 7000
Peterborough ON K9J 8M5
Téléphone : 705 755-2001

Bureau de Simcoe
548, Queensway ouest (route 3)
Simcoe ON N3Y 4T2
Téléphone : 519 426-7650

Bureau de Tweed
Sac postal 70
Chemin Old Troy
Tweed ON K0K 3J0
Téléphone : 613 478-2330

Bureau de Wingham
R.R. 5, route 4 sud
Wingham ON N0G 2W0
Téléphone : 519 357-3131

Notes

Notes

Notes

Notes

Figure 1

Concentration annuelle moyenne de BPC
Truite de lac du lac Huron

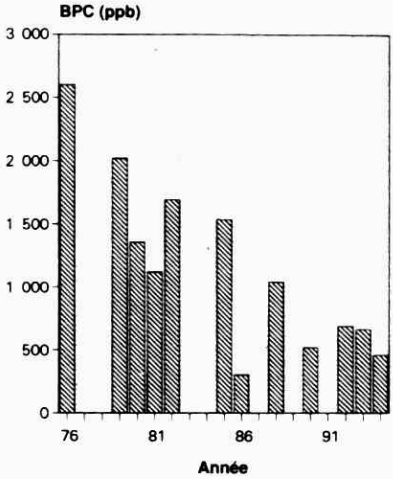

Figure 2

Concentration annuelle moyenne du mercure
Perchaude du lac Sainte-Claire

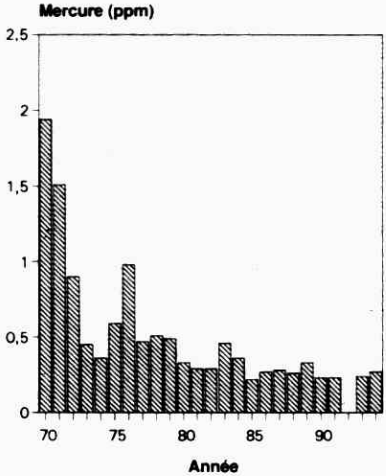

Figure 3

Concentration moyenne de chlordane
Truite de lac de la section sud du lac Huron

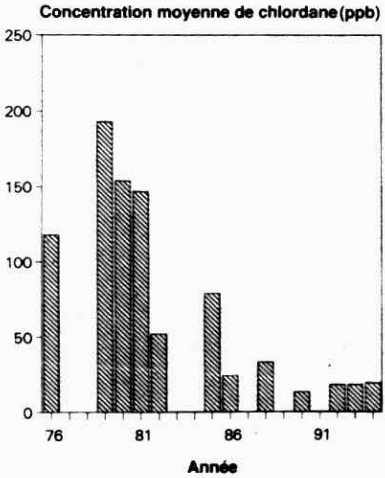

Figure 4

Concentration moyenne de DDT
Truite de lac du lac Simcoe

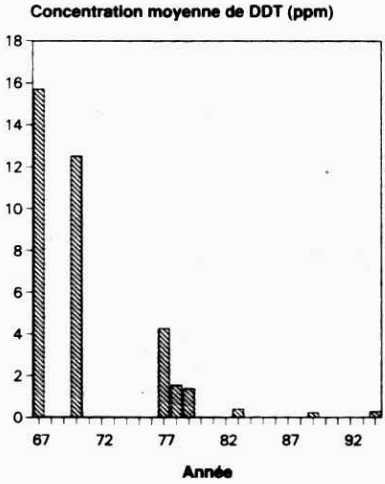

Le mercure est présent dans la chair des poissons partout en Ontario. En fait, parmi tous les polluants faisant l'objet d'une surveillance, le mercure est celui qui donne lieu au plus grand nombre de mises en garde.

Le poisson gibier en aval du lac Sainte-Claire avait été contaminé, en 1970, en raison des rejets de mercure d'une usine de chlore et de soude caustique de Sarnia. On avait dû interrompre la pêche commerciale et conseiller aux pêcheurs sportifs de ne pas consommer leurs prises. Le gouvernement de l'Ontario avait au même moment pris des mesures pour mettre fin aux rejets industriels de mercure.

La contamination par le mercure a diminué de façon spectaculaire depuis 1970, lorsqu'on a commencé à analyser annuellement la chair du poisson gibier du lac Sainte-Claire. On peut maintenant consommer sans crainte des poissons de différentes tailles. La figure 2 donne la concentration moyenne annuelle du mercure décelée dans la perchaude du lac Sainte-Claire entre 1970 et 1994. La moyenne actuelle est dix fois moins élevée qu'elle l'était en 1970.

Le chlordane est un pesticide qui se décompose lentement dans l'environnement et s'accumule dans les tissus de poissons gras tels que le saumon et la truite. On a commencé à restreindre rigoureusement son emploi en agriculture à la fin des années 70. Vers le milieu des années 80, la concentration du chlordane dans la chair des poissons avait baissé de façon importante dans tout l'Ontario, comme en témoignent les données recueillies sur la truite de lac de la partie sud du lac Huron. Aujourd'hui, le chlordane n'entraîne plus de restrictions quant à la consommation du poisson gibier pêché en Ontario.

Le DDT est un autre pesticide qui se décompose lentement dans l'environnement et s'accumule dans les tissus des poissons gras. Grâce aux rigoureuses restrictions imposées à la fin des années 60, le DDT est présent à des concentrations beaucoup moins élevées, comme en témoigne les données sur la truite de lac du lac Simcoe (figure 4). Depuis la fin des années 70, le DDT n'entraîne plus de restrictions quant à la consommation du poisson gibier pêché en Ontario.

En plus de son Programme de surveillance de la contamination du poisson gibier, le ministère de l'Environnement et de l'Énergie a mis sur pied le Programme des jeunes poissons de l'année, qui permet de prédire assez tôt les conséquences probables des pollutions sur le poisson gibier. On analyse la chair de menés à queue à taches noires, de menés à nageoires rouges et de jeunes perchaudes, généralement plus sédentaires que les espèces de poisson gibier. Par une surveillance continue des jeunes poissons de l'année à de nombreuses zones de pêche des Grands Lacs, les scientifiques peuvent prédire si l'état des eaux est en voie de s'améliorer ou de s'aggraver.

Lac Ontario (y compris la rivière Niagara et le fleuve Saint-Laurent)

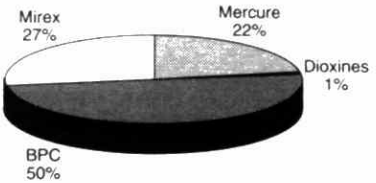

Les différentes espèces de truites et de saumons qui vivent dans le lac Ontario recèlent souvent en même temps des BPC, du mirex et des dioxines à des concentrations qui justifient des restrictions quant à leur consommation (ce sont surtout les BPC qui sont mis en cause). Lorsque des mises en garde visent la consommation du doré, du brochet, de l'achigan et de la perchaude, ce n'est généralement pas en raison des BPC, du mirex et des dioxines, mais en raison du mercure. Au total, 45 % des directives sur la consommation du poisson gibier du lac Ontario donnent lieu à des mises en garde.

Plans d'eau autres que les Grands Lacs



Rares sont les plans d'eau des terres intérieures qui ont été exposés à pesticides et autres composés organiques, lesquels causent la plupart des mises en garde visant la consommation des poissons des Grands Lacs. Par conséquent, 99 % des mises en garde sont attribuables au mercure. Au total, 39 % des directives sur la consommation du poisson gibier des plans d'eau autres que les Grands Lacs donnent lieu à des mises en garde.

Prédictions

La persistance d'un polluant dans le milieu aquatique est fonction du polluant lui-même. Certaines substances se décomposent et se transforment en sous-produits inoffensifs ou peu toxiques en quelques minutes ; d'autres nécessitent pour cela plusieurs années. On voit donc pourquoi il faut souvent des années de recherche et de collecte de données pour savoir, avec un certain degré d'exactitude, si la pollution par des substances persistantes tels les BPC, le DDT et le mirex prend du recul ou de l'avance.

Le Programme de surveillance étant sur pied depuis plusieurs années, on a pu faire une observation intéressante : la concentration, dans la chair des poissons, de BPC, de dioxines, de chlordane ou de DDT — toutes des substances persistantes — finit par diminuer lorsque le gouvernement intervient pour enrayer la source de pollution, ou du moins en réduire les effets.

Des décennies durant, on s'est débarrassé des BPC un peu n'importe comment, parce qu'on ne savait pas trop à quel point ils étaient dangereux. Ce n'est que vers la fin des années 70 que l'on a pratiquement éliminé l'emploi illimité des BPC. Toutefois, parce que les BPC se décomposent très lentement dans l'environnement, ils persistent encore dans les milieux naturels, surtout dans les régions fortement industrialisées, notamment le secteur des Grands Lacs. Dans la section sud du lac Huron, où l'on étudie la présence des BPC dans la chair des truites de lac depuis 1976 (figure 1), la concentration moyenne de cette substance dans la chair des truites n'est plus que le quart de ce qu'elle était en 1976. C'est certes une amélioration, mais la consommation des grosses truites du lac Huron est toujours soumise à des restrictions.

substances qui pourraient poser un risque pour la santé des consommateurs de poisson gibier.

Récemment, le photomirex a été ajouté à la liste des contaminants du poisson gibier, Santé Canada ayant modifié ses directives de consommation pour inclure cette substance. Parmi les autres substances qui feront l'objet d'une surveillance dans le cadre du programme, notons les chlorophénols, les chlorobenzènes et les hydrocarbures aromatiques polycycliques (HAP). A l'heure actuelle cependant, ces substances n'ont été décelées qu'occasionnellement dans les poissons et à des concentrations trop faibles pour susciter des inquiétudes.

Les cinq principaux pesticides mis en cause

Les analyses portent très souvent sur tout un éventail de contaminants, mais la plupart des mises en garde ont pour cause cinq polluants ou groupes de polluants : le mercure, les BPC, le mirex, le toxaphène et les dioxines. Les diagrammes en secteurs ci-après donnent le pourcentage des mises en garde attribuables à chacun des cinq polluants dans les Grands Lacs ontariens et les plans d'eau qui les relient.

Lac Supérieur



Les mises en garde visant la truite de lac, le grand corégone et le saumon quinnat sont habituellement attribuables au toxaphène ; celles visant le brochet et le doré ont pour cause le mercure. Au total, 38 % des directives sur la consommation du poisson gibier du lac Supérieur donnent lieu à des mises en garde.

Lac Huron (y compris la baie Géorgienne, le chenal Nord et la rivière St. Marys)

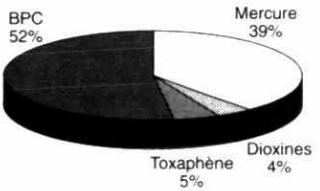

En général, les mises en garde relatives à la truite, au saumon, à la carpe et à la barbue de rivière mettent en cause des BPC. Les mises en garde visant les autres espèces sont habituellement attribuables au mercure. Au total, 24 % des directives sur la consommation du poisson gibier du lac Huron donnent lieu à des mises en garde.

Lac et rivière Sainte-Claire et rivière Détroit

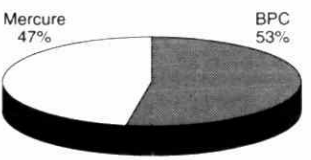

Au total, 36 % des directives sur la consommation du poisson gibier donnent lieu à des mises en garde.

Lac Érié

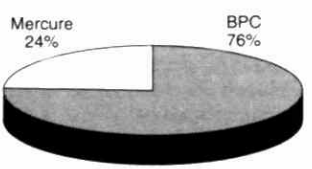

Au total, 19 % des directives donnent lieu à des mises en garde — le plus petit pourcentage de tous les Grands Lacs. Les BPC sont surtout mis en cause.

contaminé par le mirex et le photomirex sont fondées sur le seuil de 0,07 partie par million établi par Santé Canada. Le poisson gibier qui en présente des concentrations de plus de 0,56 partie par million est considéré comme étant impropre à la consommation humaine.

Pesticides
DDT

Le DDT a été mis au point pendant la Deuxième Guerre mondiale. Son emploi s'est largement répandu par la suite comme insecticide à des fins agricoles et sanitaires. Le DDT, comme les BPC et le mirex, se décompose lentement dans le milieu naturel.

Cette substance se trouve à des concentrations beaucoup moindres dans la chair des poissons depuis que son emploi a été réglementé il y a une vingtaine d'années. Les concentrations actuelles ne justifient aucune restriction de la consommation.

Toxaphène

Le toxaphène est un insecticide extrêmement persistant dans le milieu aquatique. Il est interdit au Canada depuis 1974 et son usage est restreint aux États-Unis depuis 1982.

Santé Canada a récemment révisé à la baisse le seuil de contamination du poisson gibier pour le toxaphène. Des restrictions de consommation s'appliquent dorénavant à partir de la concentration de 0,2 partie par million. Le poisson qui en présente plus de 1,6 partie par million doit être évité.

Le toxaphène a été décelé dans la chair des poissons du lac Supérieur et de certaines sections nord du lac Huron à des concentrations qui justifient des mises en garde.

Autres pesticides

Dans le cadre du Programme de surveillance de la contamination du poisson gibier, plusieurs produits antiparasitaires largement utilisés en Amérique du Nord sont surveillés régulièrement. Il s'agit de l'hexachlorobenzène et de pesticides tels le lindane, l'heptachlore, l'aldrine et le chlordane. Les concentrations relevées aux stations d'échantillonnage de l'Ontario n'atteignent pas un niveau tel qu'il faille restreindre la consommation du poisson.

Dioxines et furannes

Les dioxines et les furannes sont des résidus issus de plusieurs procédés industriels et des sous-produits de la combustion incomplète. Ces substances n'ont jamais été intentionnellement synthétisées.

Les recommandations pour la consommation du poisson contenant des dioxines et des furannes sont fondées sur les seuils établis par Santé Canada. Bien qu'il existe 210 formes de dioxines et de furannes, 17 seulement sont toxiques. Le ministère de l'Environnement et de l'Énergie surveille la présence de ces 17 substances dans la chair du poisson gibier. Les concentrations décelées dans les poissons sont multipliées par un facteur d'équivalence toxique afin d'obtenir une valeur qui représente la toxicité totale du poisson relativement à la forme de dioxine la plus toxique, soit la 2,3,7,8 TCDD.

Les recommandations pour la consommation du poisson gibier contaminé par les dioxines et les furannes sont fondées sur le seuil de 10 parties par billion de 2,3,7,8 TCDD. Le poisson gibier qui en présente des concentrations de plus de 81 parties par billion est considéré comme étant impropre à la consommation humaine.

Autres contaminants

Le Programme de surveillance de la contamination du poisson gibier vise à contrôler le plus grand nombre possible de

Les directives de consommation à l'intention des pêcheurs de l'Ontario sont fondées sur les directives du gouvernement fédéral, les recommandations de l'Organisation mondiale de la santé et l'expérience médicale tirée de l'étude des épidémies d'intoxication par le méthylmercure survenues au Japon et en Irak. Les restrictions pour la consommation du poisson gibier contaminé par le mercure s'appliquent dès la concentration de 0,5 partie par million ; tout poisson qui en présente une concentration supérieure à 1,5 partie par million est considéré comme étant impropre à la consommation.

Autres métaux

On trouve parfois du cuivre, du nickel, du zinc, du cadmium, du manganèse, du chrome, de l'arsenic et du sélénium dans les tissus de poissons, mais à des concentrations telles qu'il ne s'avère pas nécessaire d'imposer des restrictions de consommation.

En 1983, on a relevé de fortes concentrations de plomb dans des poissons pris en aval d'une usine de fabrication de plomb tétraéthyle sur le fleuve Saint-Laurent. Or, depuis la fermeture de cette usine en 1985, la teneur en plomb a chuté.

Produits chimiques organiques de sources industrielles Biphényles polychlorés (BPC)

Les BPC sont un groupe de composés organochlorés dont l'usage commercial remonte à la fin des années 20. Comme ils ne se trouvent pas dans la nature, leur présence est invariablement associée à l'activité humaine.

Les BPC ont tendance à persister dans l'environnement pendant des années et s'accumulent dans l'écosystème aquatique. Ainsi, dans certains plans d'eau de l'Ontario, des gros carnivores à tissus particulièrement adipeux, tels le saumon et la truite (mais généralement pas le doré et le brochet, qui ont une chair plus maigre) ont stocké des BPC à des concentrations suffisantes pour que soient établies des restrictions de consommation à leur égard. Il est maintenant interdit d'utiliser des BPC dans la fabrication de nouveaux produits. Aujourd'hui, on les trouve uniquement dans le fluide isolant de transformateurs et de condensateurs électriques. L'imposition de règlements rigoureux en matière d'entreposage et d'élimination des BPC et de l'équipement contaminé par les BPC a permis de limiter le rejet de ces composés dans la nature et a contribué à en réduire la quantité dans le milieu aquatique.

Les recommandations pour la consommation du poisson gibier contaminé par les BPC sont fondées sur le seuil de 0,5 partie par million établi par Santé Canada. Le poisson gibier qui en présente des concentrations de plus de 4 parties par million est considéré comme étant impropre à la consommation humaine.

Mirex

Le mirex est un hydrocarbure chloré qui était utilisé comme pesticide dans le sud des États-Unis, mais qui n'a jamais été enregistré à cette fin au Canada.

La présence de mirex a surtout été décelée dans les poissons du lac Ontario. Les sources : une ancienne usine de transformation du mirex de Niagara Falls (New York) et une usine d'Oswego (New York). Le Plan de gestion des toxiques de la rivière Niagara propose des mesures correctrices à cet effect. Dans le milieu naturel, une partie du mirex se transforme en un composé appelé photomirex. Dans le milieu aquatique, le mirex et le photomirex se comportent comme les BPC en ce qu'ils persistent longtemps dans l'environnement et se concentrent dans les tissus adipeux.

Les recommandations pour la consommation du poisson gibier

Plus tard dans l'année, les taches peuvent se résorber et former des lésions couperosées ou même reprendre l'apparence d'une peau normale. Le virus qui est à l'origine de la maladie infecte les globules blancs du poisson et se répand dans tout l'organisme sur une période allant d'un été à plusieurs années. Le lymphosarcome peut entraîner la mort du poisson.

On a relevé des tumeurs ressemblant à des verrues sur les lèvres et la peau de poissons communs dans certaines régions des Grands Lacs. Ces tumeurs disparaissent chez les poissons placés dans des aquariums de laboratoire et sont vite remplacées par de nouvelles excroissances, ce qui suppose une origine virale de la maladie.

Selon des études effectuées des côtés canadien et américain des Grands Lacs, ces tumeurs seraient plus fréquentes dans les secteurs pollués. Là où le niveau de pollution est particulièrement élevé, on observe aussi des tumeurs du foie et des intestins.

Les études nous portent à croire que la pollution serait directement responsable des tumeurs du foie et indirectement responsable des tumeurs cutanées. Comme l'eau est souvent plus chaude dans les régions polluées, elle attire les poissons en plus grand nombre et augmente le risque d'infection virale. On effectue actuellement des recherches plus poussées pour déterminer si la pollution est en cause ; la plupart de ces recherches sont menées ou subventionnées par les gouvernements ontarien et canadien.

Bien qu'une infection virale ou bactérienne rende le poisson moins appétissant, il ne semble pas que la consommation de poisson infecté présente un quelconque risque pour la santé. Nous recommandons toutefois d'user de prudence.

Contaminants

De nombreuses substances telles que le mercure se trouvent naturellement dans l'air, l'eau et les aliments ; à des concentrations normales, elles ne posent aucun risque pour l'environnement ou la santé. Des substances synthétiques, comme les BPC, le mirex et les dioxines, sont également présentes dans le milieu.

Sont décrites dans cette section une variété de substances qu'il est possible d'analyser dans le poisson gibier de l'Ontario. Pour obtenir de plus amples renseignements sur ces substances et leur effet sur la santé, communiquer avec les responsables du Programme de surveillance de la contamination du poisson gibier au 416 235-6220 ou au 1-800-820-2716.

Substances inorganiques
Mercure

Le mercure est un métal naturel qui se trouve à de faibles concentrations dans l'air, l'eau, les roches et le sol ainsi que dans les matières animales et végétales.

Il était naguère très utilisé dans l'industrie. Mais les mesures prises par cette dernière et le gouvernement à la fin des années 60 et au début des années 70 ont permis d'éliminer à toutes fins utiles les rejets de mercure des principales sources industrielles. Il faut souligner toutefois que le mercure s'introduit toujours dans le milieu aquatique par les précipitations.

Le mercure se fixe aux particules en suspension dans l'eau et se dépose au fond, où il est converti en méthylmercure par des microorganismes. Ce composé est rapidement absorbé par les poissons, soit directement avec l'eau qui traverse leurs branchies ou indirectement par les organismes dont ils s'alimentent. Comme les poissons éliminent le mercure très lentement, celui-ci s'accumule graduellement dans leurs tissus.

les yeux ou les branchies. Il ne faut pas serrer les petits poissons, mais les tenir par la lèvre inférieure. Un filet pourra faciliter la tâche, mais il faut le garder sous l'eau.

4. Retirer l'hameçon le plus rapidement possible à l'aide d'une pince à bec long. Si l'hameçon s'est enfoncé profondément, couper la ligne et laisser l'hameçon là où il est. Il se dissoudra et ne nuira pas au poisson. Il ne faut surtout pas essayer d'arracher l'hameçon.

5. Pour ranimer un poisson, le tenir à la verticale dans l'eau, face au courant. Lui faire reprendre sa respiration en le déplaçant de l'avant à l'arrière pour que l'eau puisse s'infiltrer dans les branchies. Cela peut prendre quelques minutes. Relâcher le poisson quand il commence à se débattre.

Parasites

Il arrive parfois qu'un pêcheur prenne un poisson qui est infesté de vers ou de larves ou qui a des kystes ou nodules dans la chair. En nettoyant le poisson, il peut découvrir des vers dans la région intestinale ou des moisissures sur la peau, les nageoires ou les ouïes. La présence de ces parasites est tout à fait normale, car ils font partie de l'écosystème dans lequel évoluent les poissons. Même si elles ne sont pas appétissantes, les parties comestibles qui contiennent des parasites ne présentent aucun danger pour la santé lorsqu'elles sont bien cuites.

Parmi les parasites les plus répandus chez les poissons, mentionnons les taches noires de l'achigan et de la perchaude, les sangsues, les poux et les douves des ouïes.

Tumeurs

Les pêcheurs prennent parfois des poissons qui présentent des excroissances, des tumeurs, des plaies ou des lésions. En général, celles-ci sont dues à des infections virales ou bactériennes. On trouve parfois des anomalies du foie ou des intestins chez les espèces communes telles la carpe noire et la barbotte brune ; elles sont le résultat d'une infection parasitaire ou d'une tumeur. Les effets possibles de ces maladies sur les poissons et le rôle incertain de la pollution dans leur apparition ont mené à des recherches sur la cause de ces anomalies. Parmi les excroissances d'origine virale qu'on observe sur le poisson gibier, il y a la lymphocystite, le lymphosarcome et le sarcome cutané.

La lymphocystite, maladie virale qui touche surtout le doré et la perchaude, est une maladie très répandue au Canada. Le virus infecte la peau du poisson et se transmet d'un individu à l'autre au cours des migrations printanières, à l'occasion de la fraie. Il provoque l'apparition de protubérances blanchâtres en forme de chou-fleur. La lymphocystite ne tue pas le poisson. Des études ont en effet révélé que le poisson atteint pouvait ne plus présenter d'excroissances dès le printemps suivant.

Le sarcome cutané est une autre maladie virale qui s'attaque au doré en infectant ses cellules et provoquant la croissance de tumeurs juste au-dessous de la peau. Ces protubérances s'enlèvent avec la peau du poisson.

Une étude récente effectuée par le ministère de l'Environnement et de l'Énergie et le ministère des Richesses naturelles a révélé que les dorés qui présentent des lésions cutanées telles que la lymphocystite et le sarcome cutané ne présentent pas une concentration de contaminants plus élevée que les dorés non atteints.

Le lymphosarcome est un virus qui afflige le maskinongé et le brochet. Il se transmet au moment de la fraie, mais les lésions qu'il entraîne varient avec les saisons et l'évolution de la maladie. Au printemps, les individus atteints ont d'épaisses taches blanches d'où ils éliminent le virus ; ces desquamations vont infecter d'autres poissons.

- Les emplacements où la concentration de contaminants est relativement stable, mais qui ont la faveur des pêcheurs à la ligne. Ces endroits sont analysés au moins tous les cinq ans.
- Tous les autres emplacements, le plus souvent des endroits éloignés des grandes sources de pollution où le taux de contamination des poissons est constant. Les poissons de ces endroits sont analysés quand les ressources le permettent.

Analyse des poissons

Non seulement le filet du muscle dorsal, sans arêtes ni peau, donne-t-il les résultats les plus probants, mais c'est également la partie la plus savoureuse de la plupart des poissons.

L'analyse permettant de déterminer la présence de contaminants se fait au laboratoire du ministère de l'Environnement et de l'Énergie par diverses méthodes, selon le ou les contaminants auxquels on s'intéresse.

Comment nettoyer et conserver le poisson

Si l'on désire conserver et consommer le poisson que l'on a pris, il est important de le garder dans le meilleur état possible jusqu'au moment de l'apprêter. On doit mettre un poisson fraîchement pêché sur de la glace ou le réfrigérer dans les plus brefs délais pour éviter qu'il ne se gâte. Ensuite, il faut le vider, le nettoyer et le réfrigérer le plus tôt possible.

Voici une des méthodes les plus couramment employées pour vider, découper en filets et dépouiller le poisson :

- Couper la paroi ventrale, de la fente anale à la tête, et retirer les viscères.
- Retrancher la tête et couper les nageoires.
- Poser le poisson à plat sur la planche à découper. A l'aide d'un couteau à lame fine bien affûtée, trancher la peau et la chair qui se trouve derrière la tête jusqu'à l'arête centrale. Puis fendre le poisson d'un bout à l'autre de la partie dorsale en glissant le couteau le long de l'arête centrale jusqu'à la queue.
- Détacher l'autre côté de la même manière.
- Pour enlever les arêtes, poser le filet sur la planche, le côté peau dessous. En insérant la lame sous les arêtes, les détacher du filet en y laissant le moins de chair possible. Retrancher ensuite la nageoire pelvienne ainsi que le gras de la partie ventrale du filet.
- Poser le filet sur la planche, le côté peau dessous. Le couteau bien à plat, glisser celui-ci entre la peau et la chair, de la queue à la tête, en remontant par petites saccades. On obtient ainsi un filet sans peau ni arêtes. Rincer ensuite à l'eau froide et faire cuire, réfrigérer, congeler ou mariner.

Comment remettre les prises à l'eau

Un certain nombre de pêcheurs pratiquent la pêche sportive pour vivre l'émotion de la prise, et remettent le poisson à l'eau. Si vous décidez de ne pas garder un poisson, voici quelques mesures à prendre pour lui donner toutes les chances de survie :

1. Il est important de faire vite. Enlever l'hameçon le plus tôt possible et relâcher le poisson. Un poisson qui a été manipulé trop longtemps ne pourra reprendre ses forces. S'il est pris en eau profonde, il doit être ramené lentement vers la surface pour qu'il puisse se faire aux changements de pression et de température.

2. Garder le poisson submergé le plus longtemps possible, car il ne peut respirer hors de l'eau. Ne pas le laisser se débattre contre le sol ou les roches. Quelques pouces d'eau suffisent pour amortir les coups.

3. Il est essentiel de manipuler le poisson avec précaution et avec les mains humides. Ne pas lui mettre les doigts dans

sera probablement plus élevée, à taille égale que celle d'une espèce comme le grand corégone.

En effet, le doré et le brochet, qui sont à l'extrémité de la chaîne alimentaire, sont de gros carnivores qui se nourrissent de poissons plus petits susceptibles de présenter eux aussi une forte concentration de mercure.

Le corégone, par contre, se nourrit à un niveau inférieur de la chaîne alimentaire, d'insectes et d'invertébrés aquatiques qui contiennent moins de mercure que les petits poissons.

La pratique est donc, quand on étudie les poissons d'une aire donnée pour déterminer leur teneur en mercure, de choisir les gros carnivores, car ils présenteront les concentrations les plus élevées. Si l'analyse des carnivores révèle de faibles concentrations, il n'y aura probablement pas lieu d'analyser d'autres espèces.

Lorsqu'on recherche des contaminants organiques tels les BPC et le mirex, il convient d'étudier les espèces à chair très grasse, comme le saumon, la truite de lac, l'éperlan et la perchaude, car ces contaminants ont tendance à s'accumuler dans les tissus adipeux. Encore une fois, si les espèces à chair grasse ne renferment pas de grandes quantités de contaminants, les espèces à chair mois grasse n'auront probablement pas besoin d'être analysés.

Prélèvement des poissons à analyser

Les poissons sont prélevés par le personnel du ministère des Richesses naturelles, qui les prend au filet selon diverses méthodes. Autant que possible, l'échantillon comprend 20 poissons de chaque espèce, dont la longueur et le poids sont représentatifs de la gamme de tailles de cette espèce pour le plan d'eau à l'étude. On note la longueur, le poids et le sexe de chaque poisson. Un filet du muscle dorsal sans arêtes ni peau est prélevé (voir illustration), emballé et surgelé avant d'être expédié au laboratoire du ministère de l'Environnement et de l'Énergie, à Toronto.

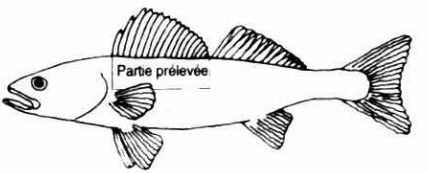

Analyse supplémentaire des lieux de pêche

Depuis la seconde moitié des années 70, les responsables du Programme de surveillance de la contamination du poisson gibier ajoute de nouveaux lieux de pêche tous les ans.

Dans le cadre de ce programme, on réanalyse aussi des lacs et rivières, s'il y a lieu. Dans les régions éloignées des activités humaines, là où les poissons sont relativement à l'abri de la pollution, toute restriction de la consommation se limite habituellement aux endroits où on a relevé une concentration élevée de mercure chez les grands et vieux individus d'espèces carnivores, telles le doré et le brochet. Le mercure, dans ces régions, provient en grande partie de sources naturelles qui ne changent pas beaucoup avec le temps ; par conséquent, la concentration de mercure chez les poissons varie très peu. Dans les régions polluées par les activités humaines, les contaminants possibles sont beaucoup plus nombreux et leur accumulation chez les poissons sera souvent proportionnelle au degré de pollution. Les emplacements à réanalyser sont répartis en trois groupes :

- Les emplacements où la concentration d'un ou de plusieurs contaminants est anormalement élevée ou change subitement. Les poissons y sont analysés à intervalles de un à trois ans, selon leur popularité auprès des pêcheurs ou selon qu'ils constituent ou non une source importante de nourriture pour les habitants de la région.

- Noter que le doré mesurant entre 35 et 45 cm (14-18 po) est marqué du symbole ④.

- Puisque le symbole ④ n'y figure pas, le pêcheur sait automatiquement que le poisson ne peut être consommé par une personne en âge de procréer ou un enfant de moins de 15 ans.

- Le pêcheur sait maintenant qu'il ne faut pas consommer plus de quatre repas de ce poisson par mois.

La consommation de poissons de provenances ou de catégories différentes

Si l'on consomme des poissons (autres que ceux marqués du symbole) de différents emplacements et de différentes catégories au cours d'un mois, on doit convertir le nombre de repas admissible pour chacune des catégories en un pourcentage mensuel équivalent, comme suit.

Catégorie		Pourcentage mensuel équivalent de chaque repas
8		12.5%
4	④	25%
2	②	50%
1	①	100%

Par exemple, si un pêcheur consomme quatre repas par mois d'un poisson de catégorie 8, cela représente 50 p. 100 de la consommation mensuelle recommandée pour cette catégorie (quatre fois 12,5 p. 100). Le pêcheur pourra donc consommer en plus deux repas de poisson de catégorie 4 (deux fois 25 p. 100) ou un repas de poisson de catégorie 2 (une fois 50 p. 100) et ce, sans dépasser la consommation mensuelle recommandée.

Le Programme de surveillance de la contamination du poisson gibier

Choix des emplacements à analyser

Étant donné que l'Ontario compte plus de 250 000 lacs, d'innombrables rivières et ruisseaux et quantité de lieux de pêche sur les Grands Lacs, il ne serait ni pratique ni économique de les analyser tous.

On peut décider d'analyser un emplacement pour une ou plusieurs des raisons suivantes :

- il s'agit d'une zone de pêche populaire
- il existe à proximité une source connue ou probable de pollution
- c'est une source importante de nourriture pour les habitants du lieu (cas, généralement, des lacs voisins de réserves autochtones)
- une aire de loisirs est sur le point d'y être aménagée
- il fait partie d'un programme d'étude à long terme des contaminants du poisson

Le choix des plans d'eau est un processus continu auquel le public est invité à participer.

Choix des espèces à analyser

La plupart des lacs et cours d'eau contiennent diverses espèces de poissons. Lorsqu'il s'agit de choisir les espèces à analyser, il faut noter que toutes n'accumulent pas nécessairement un contaminant donné à une concentration semblable.

Ainsi, à taille égale, un poisson d'une certaine espèce peut avoir une concentration de contaminants beaucoup plus faible qu'un poisson d'une autre espèce. Cela tient à des différences sur les plans de l'alimentation, de l'habitat, de la croissance et de la physiologie.

C'est ainsi que la teneur en mercure d'un poisson comme le doré ou le brochet

Longueur du poisson

(6) La longueur totale du poisson est mesurée à partir du bout de la mâchoire jusqu'à l'extrémité de la queue. Elle est exprimée en centimètres et en pouces (entre parenthèses).

Contaminants analysés

(7) Le chiffre indique le contaminant ou groupe de contaminants pour lequel le poisson a été analysé.

1 Mercure
2 Mercure, BPC, mirex et pesticides
3 BPC, mirex et pesticides
4 Mercure, BPC et mirex
5 Mercure, autres métaux, BPC, mirex et pesticides
6 Mercure et autres métaux
7 Dioxines et furannes
8 Mercure, BPC, mirex, pesticides, chlorophénols et chlorobenzènes
9 Hydrocarbures aromatiques polycyliques (HAP)

Le fait qu'on ait cherché un groupe particulier de contaminants ne signifie pas forcément que le poisson contiendra toutes ces substances. Par exemple, un poisson analysé pour le groupe 2 peut contenir uniquement du mercure et aucune trace de BPC, de mirex ou de pesticides.

A certains endroits, en particulier dans les lacs intérieurs, les analyses portaient sur la concentration de mercure seulement, puisqu'il est le seul contaminant pour lequel il y a lieu de limiter la consommation.

Symboles utilisés

Les symboles suivants proviennent des directives de Santé Canada en ce qui concerne l'ingestion des contaminants ciblés par le Programme de surveillance de la contamination du poisson gibier décrit à la page 9. Ces symboles diffèrent de ceux qui avaient été utilisés dans les versions antérieures du Guide, en ce qu'ils indiquent maintenant le nombre maximal de repas par mois recommandé.

(8) Il s'agit de la seule catégorie de poisson de consommation sûre pour les femmes en âge de procréer (c.-à-d. les femmes enceintes ou qui songent à le devenir et les mères qui allaitent) et les enfants de moins de 15 ans. On doit toutefois limiter la consommation de poissons de cette catégorie à huit repas par mois.

(9) ④ Les poissons marqués de ce symbole font l'objet d'une restriction. Évitez d'en

(10) ② consommer plus de quatre repas par mois.
La consommation des poissons marqués de ce symbole est plus restreinte encore. Évitez d'en consommer plus de deux repas par mois.

(11) ① On doit éviter de consommer plus d'un repas par mois de poisson marqué de ce symbole.

(12) On doit éviter de consommer le poisson gibier marqué du poisson noir.

• Par repas, on entend une portion de 227 grammes de poisson (huit onces) pour un adulte de taille moyenne (60 kg). Cette portion devrait être diminuée ou augmentée proportionnellement, selon le poids de la personne.

Exemple :
Un pêcheur attrape un doré de 40 cm (16 po) dans le lac Deep et veut savoir si ce poisson est bon à manger. Il doit :
• Repérer le lac Deep dans les tableaux du Guide.

Species/ Espèces	15-20 (6-8)	20-25 (8-10)	25-30 (10-12)	30-35 (12-14)	35-45 (14-18)	45-55 (18-22)	55-65 (22-26)	65-75 (26-30)	>75 (>30)
Walleye					④	②			
Doré									

fréquemment que huit fois par mois. La limite de huit repas par mois s'appuie sur des sondages effectués auprès des amateurs de pêche sportive qui ont dit ne pas consommer de poisson gibier plus souvent que cela. Les personnes qui consomment plus de huit repas de poisson par mois devraient communiquer avec les responsables du Programme de surveillance de la contamination du poisson gibier au numéro mentionné à la fin de la préface.

Conseils à l'intention des enfants et des femmes en âge de procréer

Les directives de Santé Canada ont été établies pour protéger la santé de tous, y compris celle des personnes les plus vulnérables, notamment les enfants et les femmes en âge de procréer. Il est donc normal que les directives de consommation du poisson gibier tiennent aussi compte de ces personnes.

Toutefois, peut-être par excès de prudence, on recommande fortement aux femmes en âge de procréer (c.-à-d. les femmes enceintes ou qui songent à le devenir et les mères qui allaitent) et aux enfants de moins de 15 ans de ne consommer que les poissons des catégories ① et .

Comment lire les tableaux

Les tableaux du Guide contiennent des renseignements sur la consommation du poisson gibier en fonction du degré de contamination, de l'espèce, de la taille et de l'endroit.

Le nom des plans d'eau et leurs coordonnées sont tirés du Répertoire géographique du Canada (Ontario). La description comprend la latitude et la longitude des plans d'eau, ce qui permet aux pêcheurs d'en déterminer l'emplacement approximatif au moyen de la Carte routière officielle de l'Ontario, où latitude et longitude sont indiquées dans la marge. Les pêcheurs peuvent ensuite avoir recours à des cartes plus précises pour trouver l'emplacement exact de l'endroit. L'index du Guide donne la liste alphabétique des emplacements analysés.

Voici la légende des tableaux. L'exemple ci-dessous représente un lac hypothétique.

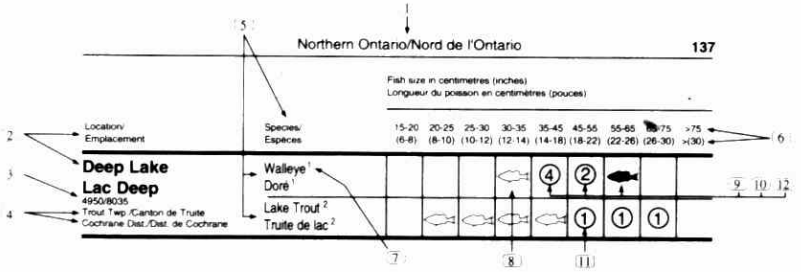

Emplacement des plans d'eau

1. Les tableaux sont divisés en trois régions : sud de l'Ontario, nord de l'Ontario et Grands Lacs. La région figure au haut de la page.
2. Le nom de l'emplacement.
3. Sa latitude et sa longitude.
4. Le canton, comté ou district territorial.

Espèces analysées

5. Les espèces analysées sont habituellement celles qui sont particulièrement susceptibles de présenter une concentration élevée de contaminants ou les espèces les plus communes du plan d'eau (lire la section intitulée ***Choix des espèces à analyser***).

seulement, soit le poisson blanc (aucune restriction), soit le poisson à moitié noir (un ou deux repas par mois). Le seuil de contamination du poisson de pêche sportive correspondait auparavant aux directives du gouvernement fédéral établies pour le poisson de pêche commerciale. Il sera désormais fixé à une valeur inférieure à celle établie pour le poisson de pêche commerciale. La méthode utilisée pour établir les directives est décrite en détail sous la rubrique intitulée Comment les directives sont-elles établies ?

A certains endroits, les directives visent des poissons plus petits qu'auparavant. Dans la plupart des cas, ce n'est pas parce que le poisson est plus contaminé que par le passé, mais parce qu'on a changé quelque peu la méthode d'établissement des directives.

3. La mise à jour des directives

Santé Canada revoit régulièrement ses données toxicologiques et modifie les directives de consommation lorsqu'il y a lieu. Dans le Guide de 1995-1996, des changements importants ont été apportés aux directives concernant le mirex et le toxaphène. Ces deux substances rendent impropres à la consommation de nombreuses espèces de poissons provenant des lacs Ontario et Supérieur. Pour en savoir plus long sur ces substances, voir la rubrique intitulée Contaminants.

Comment les directives sont-elles établies ?

Les directives sont élaborées à partir des données compilées par Santé Canada. Ce ministère fédéral compile et analyse des données toxicologiques et établit la dose journalière admissible pour une longue liste de contaminants. Une fois la dose fixée, les toxicologues évaluent l'importance relative des principales voies d'exposition aux contaminants visés (par exemple, air, eau et nourriture).

On fait ensuite une série de calculs et de projections sur lesquels sont fondées les directives de consommation. Les espèces marquées d'un poisson blanc présentent un degré de contamination très faible et une personne qui en consomme huit repas par mois ne dépasserait la dose journalière admissible pour aucun des contaminants ciblés.

Par contre, on ne devrait pas consommer du tout les espèces marquées d'un poisson noir, car un seul repas par mois équivaudrait à dépasser la dose journalière admissible pour un ou plusieurs contaminants.

Les cercles marqués d'un chiffre dénotent les poissons dont le degré de contamination se situe entre celui des espèces marquées d'un poisson blanc et celui des espèces marquées d'un poisson noir. Ils indiquent le nombre de repas par mois que l'on peut consommer sans dépasser la dose journalière admissible pour aucun contaminant.

Il est important de souligner que les analyses sont effectuées sur les tissus non adipeux du filet dorsal (ni arêtes ni peau). Les directives portent donc sur cette partie du poisson. Le poisson en entier, les darnes ou les parties grasses du poisson peuvent renfermer une quantité accrue de polluants organiques (BPC, mirex, DDT, dioxines et furannes), puisque ceux-ci ont tendance à s'accumuler dans les tissus adipeux. Nous recommandons aux pêcheurs de ne manger que le filet du muscle dorsal, sans arêtes ni peau, d'autant plus qu'il s'agit généralement de la partie la plus savoureuse du poisson.

Comment se servir du Guide
A qui s'adresse le Guide ?

Le Guide s'adresse aux pêcheurs (et à leur famille) qui consomment une quantité modérée de poisson gibier. Les personnes qui en suivent les conseils peuvent manger leurs prises en toute quiétude, du moment qu'elles n'en consomment pas plus de huit repas par mois.

De nombreuses espèces marquées d'un poisson blanc renferment une quantité négligeable de contaminants et pourraient être consommées beaucoup plus

Nouveautés par rapport à la dernière édition

Les données sur les poissons de quelques grandes rivières, dont les rivières Grand et Rideau, sont présentées par blocs, chaque bloc regroupant plusieurs zones de pêche contiguës décrites dans les éditions antérieures du Guide. La démarcation des blocs a été établie grâce à des méthodes semblables à celles utilisées pour tracer les contours des blocs des Grands Lacs.

Les données sur les poissons de quelques grands lacs, notamment le lac Nipissing, le lac Nipigon et le lac des Bois, ne sont pas fournies pour plusieurs sections du lac, comme par les années passées, mais pour une section représentative de tout le lac. Il en est ainsi lorsque les directives de consommation sont homogènes pour tout le lac.

A la demande de nombreux pêcheurs, une section a été ajoutée à la fin de ce chapitre pour présenter, à l'aide de diagrammes en secteurs, les principaux polluants mis en cause dans chacun des Grands Lacs et leur pourcentage respectif.

Changements apportés à l'édition 1995-1996

Plusieurs changements avaient été apportés à la dernière édition du Guide. Ils sont décrits sous les trois rubriques ci-après.

1. Tableaux de consommation des poissons des Grands Lacs

Les données sur les poissons de pêche sportive des Grands Lacs sont présentées par blocs ou régions, regroupant chacun différents emplacements qui étaient énumérés séparément dans les éditions antérieures du Guide. La concentration d'un polluant dans la chair des poissons d'une espèce et d'une longueur données devraient être les mêmes à l'intérieur d'un même bloc.

Les blocs ont été établis avec l'aide d'ichtyobiologistes connaissant bien le milieu halieutique local et d'après les analyses effectuées sur des poissons capturés dans plusieurs plans d'eau adjacents. Lorsqu'il y a une différence minime entre le degré de contamination de plusieurs spécimens d'une même espèce à l'intérieur d'un bloc, les directives de consommation pour cette espèce à l'intérieur du bloc sont établies en fonction du spécimen le plus contaminé.

Lorsque les données varient quelque peu à l'intérieur d'un bloc, le Guide divise le bloc en sections et établit des directives distinctes pour chacune d'elles. Des analyses sont effectuées régulièrement à plusieurs endroits d'un même bloc pour confirmer que la pollution y est relativement homogène et qu'il n'y a pas de différence majeure entre le degré de pollution d'une section du bloc par rapport à une autre. Les tableaux sur les Grands Lacs sont précédés d'un plan indiquant la démarcation des blocs.

2. Directives de consommation du poisson gibier

Parmi les symboles utilisés dans les guides antérieurs, les poissons tachetés, à rayures et à moitié noirs ont été remplacés par un cercle marqué d'un chiffre. Ce chiffre correspond au nombre maximal de poissons que l'on peut consommer en un mois. Les symboles du poisson blanc et du poisson noir ont été conservés, mais le symbole du poisson blanc n'a plus exactement la même signification : il désigne désormais une consommation maximale de huit repas par mois. Le symbole du poisson noir signifie toujours qu'il ne faut pas consommer de ce poisson.

Les directives relatives aux poissons contaminés par le mercure sont les mêmes ; seul le symbole a été changé. Le poisson tacheté a été remplacé par un cercle renfermant le chiffre 4, tandis que le poisson à rayures a été remplacé par un cercle marqué du chiffre 2.

Auparavant, les poissons contaminés par des substances autres que le mercure étaient classés dans deux catégories

© 1997, Imprimeur de la Reine pour l'Ontario
Reproduction autorisée à des fins non
commerciales à condition d'en indiquer la source
ISSN 0826-9653

Cet ouvrage à tirage limité est distribué au :
Centre d'information
Ministère de l'Environnement et de l'Énergie
135, avenue St. Clair ouest
Toronto (Ontario) M4V 1P5

Distribution gratuite

PIBS 590B07

Illustration de la page couverture de Curtis Atwater

PRINTED ON
RECYCLED PAPER
IMPRIMÉ SUR
DU PAPIER RECYCLÉ

Guide de consommation du poisson gibier de l'Ontario

1997-1998

Dix-neuvième édition

Ontario

Préface

Tant les personnes qui consultent le Guide pour la première fois que les personnes qui le connaissent bien devraient lire le texte qui suit avant de consulter les tableaux.

On trouvera dans cette dix-neuvième édition du *Guide de consommation du poisson gibier de l'Ontario* des directives sur la consommation des poissons de pêche sportive provenant de plus de 1 600 zones de pêche de l'Ontario.

Le Guide paraît tous les deux ans. Si des changements importants lui sont apportés entre deux éditions, le ministère de l'Environnement et de l'Énergie les publie par l'entremise de son centre d'information. Il en informe aussi les médias. En outre, le public peut obtenir les données les plus récentes en communiquant avec les responsables du Programme de surveillance de la contamination du poisson gibier.

L'édition 1997-1998 *du Guide de consommation du poisson* gibier de l'Ontario est le fruit d'une collaboration entre de nombreux scientifiques et techniciens au service des ministères ontariens de l'Environnement et de l'Énergie et des Richesses naturelles.

Les poissons sont capturés par des employés du ministère des Richesses naturelles, qui les expédient au laboratoire du ministère de l'Environnement et de l'Énergie où ils sont analysés pour déterminer s'ils recèlent des contaminants (mercure, BPC, mirex, DDT, dioxines et autres). Les tableaux du Guide sont établis à partir des données d'analyse ; les mises en garde sont établies d'après la taille, l'espèce et la provenance des poissons, en fonction des normes de santé établies par le gouvernement fédéral (Santé Canada).

Le programme d'échantillonnage et d'analyse est un travail continu. Le personnel qui lui est attaché divise son temps entre : 1) la collecte de données sur les poissons de nouveaux lacs et cours d'eau et 2) la collecte de données additionnelles sur les poissons de lacs et cours d'eau déjà étudiés, mais dont l'état des eaux peut avoir changé depuis la dernière collecte de données (en étudiant, pendant plusieurs années, la même espèce de poissons d'une zone de pêche donnée, les scientifiques peuvent déterminer l'efficacité des mesures antipollution prises à cet endroit).

Les signes de pollution et les hécatombes de poissons doivent être portés à l'attention du bureau du ministère de l'Environnement et de l'Énergie le plus près du plan d'eau où la pollution a été signalée (voir les adresses à la page 168 du Guide).

On peut obtenir des renseignements sur les règlements de la pêche sportive, les limites de prises et les périodes d'ouverture en demandant un exemplaire du *Résumé des règlements de la pêche sportive en Ontario* à un des bureaux du ministère des Richesses naturelles, dont l'adresse figure à la page 168.

Pour obtenir des renseignements détaillés sur un endroit de pêche ciblé par le Programme de surveillance, ou pour obtenir de plus amples renseignements sur le contenu de l'édition 1997 du Guide ou de toute édition antérieure, prière de communiquer avec le :

Programme de surveillance de la contamination du poisson gibier
Direction de la surveillance environnementale
Ministère de l'Environnement et de l'Énergie
125, chemin Resources
Etobicoke ON M9P 3V6
Tél. : 416 235-6220
ou 1 800 820-2716.

Table des matières

Nouveautés par rapport à la dernière édition 1
Changements apportés à l'édition 1995-1996 1
Comment les directives sont-elles établies ? 2
Comment se servir du guide ? 2
Le Programme de surveillance de la contamination du poisson gibier 5
Choix des emplacements à analyser 5
Choix des espèces à analyser 5
Prélèvement des poissons à analyser 6
Analyse supplémentaire des lieux de pêche 6
Analyse des poissons 7
Comment nettoyer et conserver le poisson 7
Comment remettre les prises à l'eau 7
Parasites 8
Tumeurs 8
Contaminants 9
Substances inorganiques 9
Produits chimiques organiques de sources industrielles 10
Pesticides 11
Dioxines et furannes 11
Autres contaminants 11
Les cinq principaux pesticides mis en cause 12
Prédictions 13
Sud de l'Ontario 14
Nord de l'Ontario 58
Grands Lacs 128
Index des emplacements 154
Identification des poissons 158
Noms des poissons 166
Adresses 168
Guide de consommation du poisson gibier Couverture intérieure

SH/572/057/G85/1997-8/MOE
(7517)

Veuillez noter que pour certains endroits des renseignements sur la consommation peuvent être donnés pour des espèces de poissons qu'il est interdit d'avoir en sa possession en vertu des règlements de la pêche de l'Ontario. [illegible] certaines tail[illegible]ents de la pêc[illegible] articulier, et q[illegible]lications en s[illegible]cdonald, 900[illegible]ministère des [illegible]

Guid[illegible]

Syml[illegible]

*Dans l[illegible] peut être be[illegible] ?).

Les enf[illegible]ier de poisson[illegible]t des femmes[illegible]

Par rep[illegible]

SH/572/057/G85/1997-8/MOE
Ontario Ministry of Environ
Guide to eating Ontario
sport fish aid
c.1 a aa

Conta[illegible]

Le chiffr[illegible]
poisson c[illegible]
contamin[illegible]

1 Mercu[illegible]
2 Mercu[illegible]
3 BPC, m[illegible]
4 Mercure, BPC et mirex
5 Mercure, autres métaux, BPC, mirex et pesticides
6 Mercure et autres métaux
7 Dioxines et furannes
8 Mercure, BPC, mirex, pesticides, chlorophénols et chlorobenzènes
9 Hydrocarbures aromatiques polycyliques (HAP)

Vous trouverez à la page 3 un guide d'utilisation des tableaux. L'index des emplacements figure à la page 154.

GUIDE

1997-1998

DE CONSOMMATION DU POISSON GIBIER DE L'ONTARIO



Ontario